The background of the slide is a composite image. It features an old, sepia-toned map with a grid of latitude and longitude lines. A thick, light-colored rope is draped across the map, forming a large knot. In the lower-left corner, there is a circular compass with a wooden frame and a dark face showing cardinal and intercardinal directions. The overall theme is navigation and exploration.

**ТЕМА УРОКА:
РЕЛИГИОЗНЫЙ СОСТАВ НАСЕЛЕНИЯ МИРА.
ПЛОТНОСТЬ И ОСОБЕННОСТИ РАЗМЕЩЕНИЯ
НАСЕЛЕНИЯ**

Верю, не верю.

1. Совокупность процессов рождаемости смертности и естественного прироста называется воспроизводством населения.
2. Высокие показатели рождаемости, понижение смертности, высокий естественный прирост характерен для второго типа воспроизводства населения.
3. «Старение нации»-процесс характерный для развивающихся стран.
4. Для стран Ближнего Востока и Китая характерно превышение женщин.
5. Преобладающая доля детей в общей численности населения называется прогрессивной?
6. Экономически активное население – часть трудоспособного населения, имеющая работу.
7. Взаимодействие этносов, в результате которого один из них поглощается другим и утрачивает этническую идентичность.
Ассимиляция
8. Япония, Дания, Швеция, Республика Корея являются много национальными государствами?
9. Индейцы Северной и южной Америки относятся к монголоидной расе?
10. Самбо это дети, рожденные от представителей европеоидной и монголоидной рас.

1. Совокупность процессов рождаемости смертности и естественного прироста называется воспроизводством населения.
2. Высокие показатели рождаемости, понижение смертности, высокий естественный прирост характерен для первого типа воспроизводства населения.
3. «Старение нации»-процесс характерный для развивающихся стран.
4. Для стран Ближнего Востока и Китая характерно превышение женщин.-
5. Преобладающая доля детей в общей численности населения называется прогрессивной.+
6. Экономически активное население – часть трудоспособного населения, имеющая работу.-
7. Ассимиляция это взаимодействие этносов, в результате которого один из них поглощается другим и утрачивает этническую идентичность.+
8. Япония, Дания, Швеция, Республика Корея являются много национальными государствами-
9. Индейцы Северной и южной Америки относятся к монголоидной расе+
10. Самбо это дети, рожденные от представителей европеоидной и монголоидной рас-



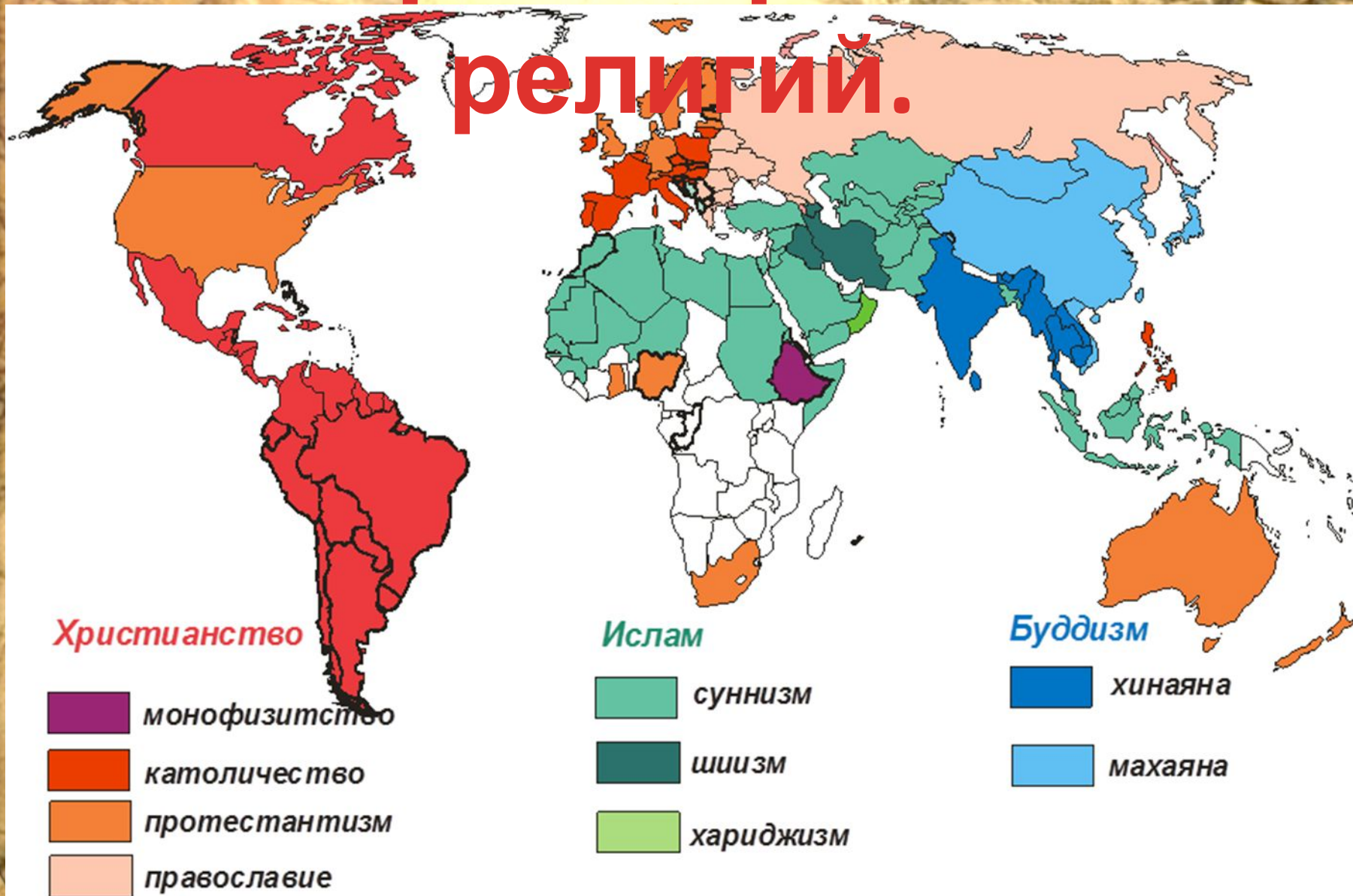
Created by ► MAPS OF WAR ◄




3,000 B.C. 2,000 B.C. 480 B.C. 32 A.D. 570 A.D. 2,000 A.D.



Карта мировых религий.





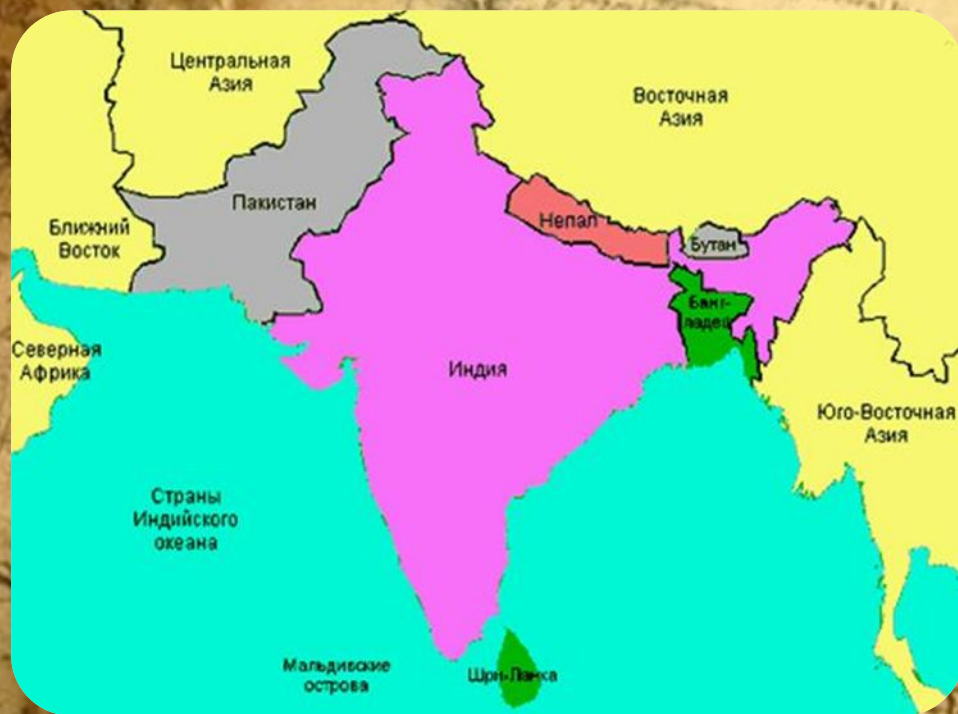
Плотность и особенности размещения населения.



Выпишите главные особенности размещения населения .

- 1. Большая часть населения проживает в Северном и Восточном полушариях.**
- 2. Наиболее населенная часть – Европа, наименее- Австралия.**
- 3. Средняя плотность населения Земли-52 чел. На 1 км. Кв.**
- 4. 5 основных ареалов высокой плотности:**
 - А) Восточно-Азиатский(Китай , Республика Корея, Япония)**
 - В) Южно-Азиатский (Индия, Бангладеш, Пакистан ,Шри-Ланка)**
 - Г) Юго-Восточно-Азиатский (Индонезия, Таиланд, Филиппины, Малайзия)**
 - Д) Европейский(Великобритания, Страны Бенилюкс, Север Франции, Германия)**
 - Е) Атлантический(северо-восток США и юго-восток Канады)**

**Бангладеш 1000 чел. На 1 км.
КВ.**



Монако 15000 чел. На 1 км.




Миграции населения.

Иммиграция населения (от лат. Immigro — «вселяюсь») — въезд населения одной страны в другую

Эмиграция (от лат. emigro — «выселяюсь») — переселение из одной страны в другую по экономическим, политическим, личным обстоятельствам. Указывается по отношению к стране, из которой эмигрируют.

КРУПНЕЙШИЕ МИРОВЫЕ МИГРАЦИИ



The background of the slide is a composite image. It features an old, weathered map with various geographical details and text. A prominent compass rose is visible in the lower-left quadrant, showing cardinal and intercardinal directions. A thick, light-colored rope is draped across the map, forming a knot on the right side. The overall color palette is warm and aged, with shades of brown, tan, and gold.

«Люди не перелетные птицы, и их переселение объясняется не биологическими, а общественными законами».

Н.Н. Баранский

www.zagrandok.ru

УТЕЧКА МУСКУЛОВ

1. Эпоха ВГО
2. После ВОВ

Причины:

**Экономическая,
Политическая,
этническая
ситуация
(БЕЖЕНЦЫ),**

**Поиск лучшей жизни,
Поиск работы.**

**Основной поток из
развивающихся
стран в развитые
страны**

УТЕЧКА МОЗГОВ

**Вторая половина 20
века.**

**Переманивание
иностранных
ученых,
специалистов
высокой
квалификации .**

**Начало: из Западной
Европы в США.
Сейчас главный
поставщик -
развивающиеся
страны.**


ВНУТРЕНН ИЕ

**Из сельской
местности в города,**

**Между малыми и
большими городами,**

**Освоение новых
земель,**

**Из районов горячих
точек и
экологических
катастроф.**

A vintage map with a compass and a rope. The map is aged and yellowed, showing a grid of latitude and longitude lines. A thick, braided rope is draped across the map, forming a large loop. In the bottom left corner, a circular compass with a brass or gold-colored frame and a dark face with white markings is visible. The map features various geographical labels, including "MARE" at the top, "MADAGASCAR" and "INDIA MINOR" in the upper middle, "AFRICUM" in the middle, and "TERRAE I P A R" in large letters across the bottom. There are also smaller, less legible labels and a coat of arms in the top right corner.

**§26. Решить географическую задачу на
стр.146**