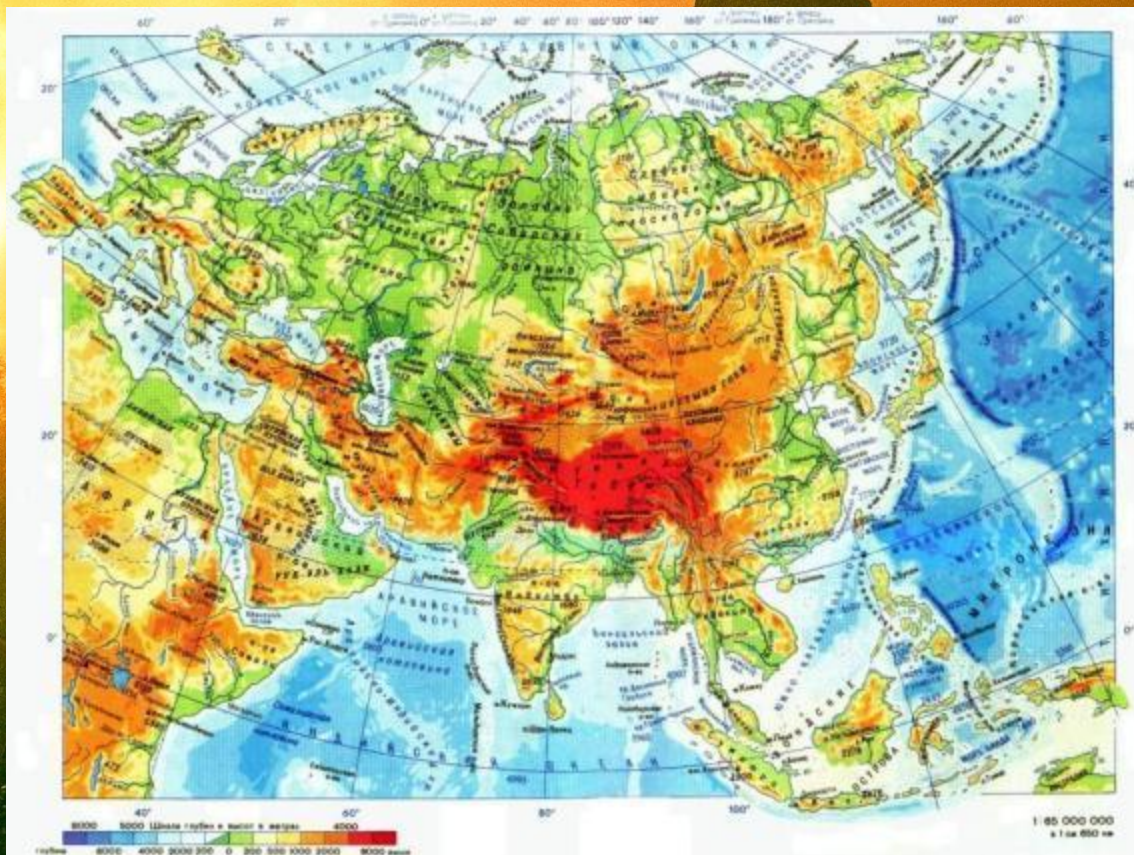




Путешествие по Евразии

Евразия – величайший материк, на котором мы живем. Он по площади равен Африке и Северной Америке вместе взятым. Протянулся он от Северного Ледовитого океана до экватора, поэтому природа в Евразии самая разнообразная.



Евразия делится на 2 части света: _____ и _____



В Евразии находятся:

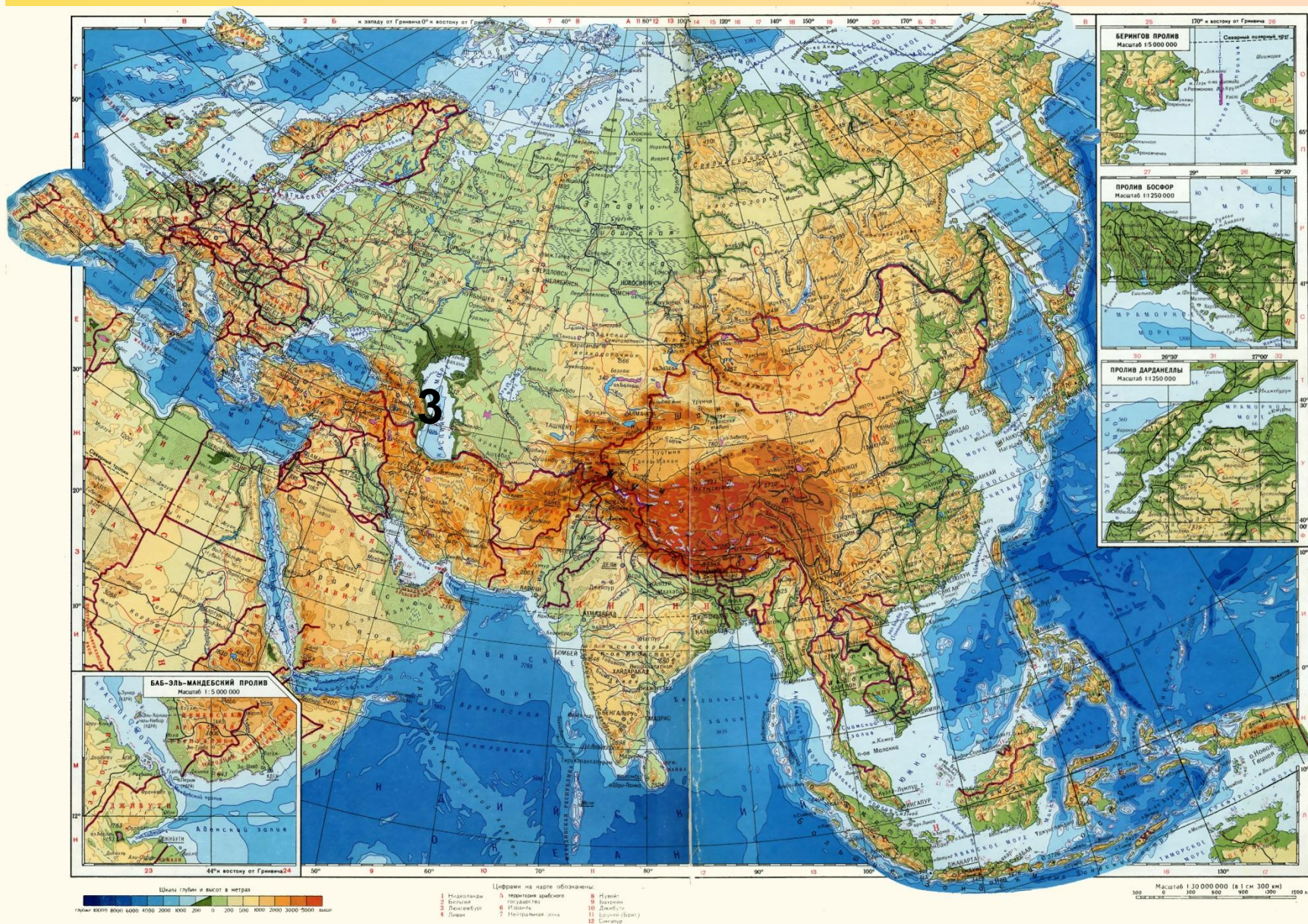
1. Самая высокая точка мира- Гора Джомолунгма (Эверест)- 8848 м.



2. Самое глубокое пресноводное озеро мира- озеро Байкал



3. Самое большое озеро Земли- Каспийское море- озеро




4. Самое холодное место северного полушария - пос. Оймякон (Якутия, Россия)



Масштаб 1:30 000 000 (в 1 см 300 км)
300 0 300 600 900 1200 1500 км

5. Самое влажное место на Земле- город Черапунджи (Индия)



На карте обозначены:
5. Нунуву
6. Кавказские горы
7. Дамаск
8. Суэцкий канал
9. Суэцкий канал
10. Дамаск
11. Суэцкий канал
12. Суэцкий канал

6,7. Равнины, по площади занимающие 2 и 3 место в мире - Восточно-Европейская и Западно-Сибирская



Здесь находятся крупнейшие страны мира по площади:
Россия, Китай, Индия, Казахстан;
и населению: Китай, Индия, Бангладеш, Япония, Россия



Большое разнообразие природных условий привело к формированию 3-х человеческих рас: ...
и появлению 3-х мировых религий: ...

Народы Евразии и их традиции



ненец



белоруска



испанец



индус



монголка



японка

