

A vintage map of the Mediterranean region, showing islands like Mallorca, Minorca, and Ibiza. A compass is placed in the bottom left corner, and a thick rope is draped across the map. The text "Великие географические открытия" is overlaid in the center.

# Великие географические открытия

Выполнила:  
Шарипова Оксана  
Владимировна  
Учитель ГКОУ О  
«Нижнетагильская ВШ №2»

# Эпоха великих географических открытий

Великие географические открытия — период в истории человечества, начавшийся в XV веке и продолжавшийся до XVII века, в ходе которого европейцы открывали новые земли и морские маршруты в Африку, Америку, Азию и Океанию в поисках новых торговых партнёров и источников товаров, пользовавшихся большим спросом в Европе. Историки обычно соотносят «Великие географические открытия» с первопроходческими дальними морскими путешествиями португальских и испанских путешественников в поисках альтернативных торговых путей в «Индии» за золотом, серебром и пряностями.



# Ответьте на вопрос

Эпоха великих географических открытий длилась:

1. V- XX в.в.
2. V-XVII в.в.
3. XVII – XX в.в.
4. XVII-XVIII в.в.



# Неправильно

Вернитесь к вопросу



Правильно



# Великие географические открытия



Кристофер Колумб



Васко да Гама



Последние колонизаторские государства или владения к середине XVII в.

- Королевство Испания
- Королевство Португалия
- Королевство Англия
- Королевство Франция
- Республика Соединенных провинций (Нидерланды)

## ВАЖНЕЙШИЕ ЭКСПЕДИЦИИ ПУТЕШЕСТВЕННИКОВ И МОРЕПЛАВАТЕЛЕЙ

Испанские	Португальские	Английские	Французские
Кристофер Колумб 1482—1483, 1483—1484, 1485—1500, 1502—1504 гг.	Васко да Гама 1482—1489 гг.	Джеймс Кук 1769—1771 гг.	Жак Картье 1492—1493, 1497—1498 гг.
Америго Веспуччи и Алонсо де Овехо 1482—1500 гг.	Баско да Тену 1497—1498 гг.	Уильям Шекспир 1577—1584 гг.	Фернандо Магеллан, Хуан Эль-Кант 1519—1522 гг.
Васко Нунес де Балбоа 1513 г.	Педру Алварес Кабрал 1500 г.	Уильям Бофорт 1513 г.	Франсиско Писарро 1525—1528, 1532—1534 гг.

## в конце XV — начале XVI в.

Русские	Арабские
Афанасий Никитин 1466—1471 гг.	Абдаль-Малик 1412—1418 гг.
Иван Демкин 1505—1507 гг.	Султан Сулейман 1517—1520 гг.
Семён Демкин 1505—1507 гг.	Османская империя, Сулейман Великолепный 1517—1520 гг.
Абель Тасман 1642—1643, 1644 г.	Великие географические открытия

## Места и годы гибели путешественников


- Лейте (разделенный впадиной между Филиппин и Восточной Индией)
- Грэнчэн (Индонезия)
- Непризнанный провинциальный правитель
- Столица государства
- Прочая город
- Исторические области
- Яссы и окрестности

## Цифры на карте обозначают:


- 1 Радхан (Дань)
- 2 Королевство Азия
- 3 Республика Соединенных провинций (Нидерланды)
- 4 Королевство Дали
- 5 Соединенная Русская империя
- 6 Соединенный Штаты
- 7 Итальянские государства
- 8 Королевство Португалия




Фернан Магеллан



Марко Поло  
1254-1324




Христофор Колумб  
1451-1506



Васко да Гама  
1469-1524



Джеймс Кук  
1728-1779



## Марко Поло (1254-1324г.г.)

Великий путешественник в 1271-292г.г. Совершил поход в Китай. Путешествие, длившееся три с половиной года, проходило через Малую Азию, Персию, Памир и пустыню Гоби. В Китае Марко Поло провел 17 лет, находясь на службе у китайского императора. Домой Марко Поло вернулся морем, обогнув Азию с юга. Участвуя в войне с Генуей, в 1298г. Был взят в плен и в тюрьме продиктовал одному из узников рассказ о своем путешествии, снискавшем ему европейскую славу.





# Ответьте на вопрос

2. Значение открытия Марко Поло:

- 1) Открыл путь в Америку
- 2) Совершил поход в Китай
- 3) Обогнул Африку
- 4) Совершил кругосветное путешествие



Правильно



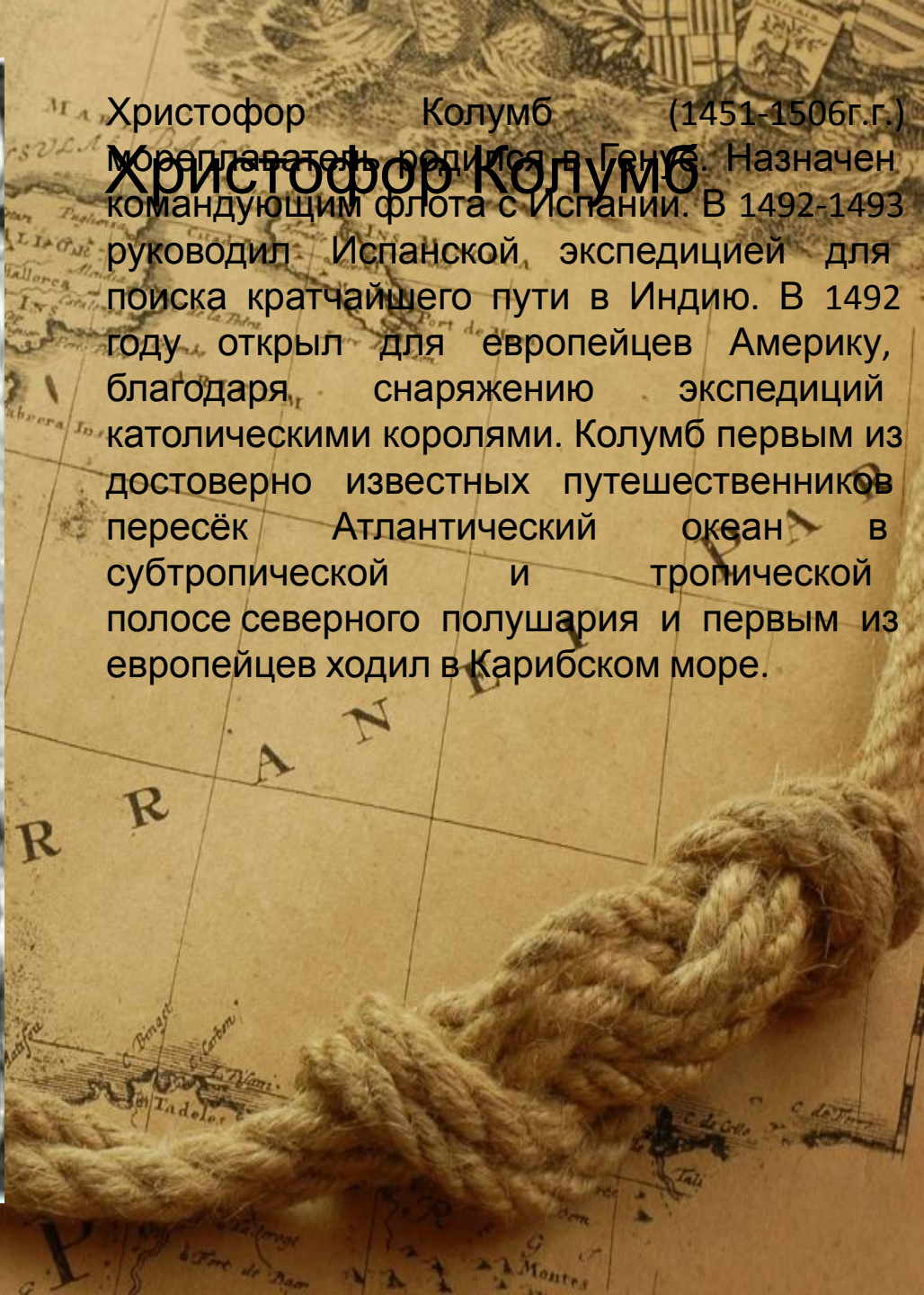
Неправильно

Вернитесь к вопросу





Христофор Колумб (1451-1506г.г.) мореплаватель родился в Генуе. Назначен командующим флота с Испании. В 1492-1493 руководил Испанской экспедицией для поиска кратчайшего пути в Индию. В 1492 году открыл для европейцев Америку, благодаря снаряжению экспедиций католическими королями. Колумб первым из достоверно известных путешественников пересёк Атлантический океан в субтропической и тропической полосе северного полушария и первым из европейцев ходил в Карибском море.



# Ответьте на вопрос

Христофор Колумб

- 1) Открыл путь в Индию в 2492г
- 2) Совершил кругосветное путешествие
- 3) Открыл для европейцев Америку в 1492г
- 4) Совершил кругосветное путешествие



# Неправильно

Вернитесь к вопросу



Правильно



Васко да Гама (1469-1524г.г.)  
Португальский мореплаватель.

В 1497-1499г.г. Совершил  
плавание из Лиссабона в  
Индию, обогнув Африку, и  
обратно, впервые проложив  
морской путь из Европы в  
Южную Азию.

В 1524г. Был назначен вице-  
королем Индии. Умер в Индии  
во время третьего плавания.  
Его прах был переправлен в  
Португалию в 1538г.





# Ответьте на вопрос

Васко да Гама

1. Открыл путь в Китай
2. Совершил плавание из Лиссабона в Индию, обогнув Африку
3. Открыл Австралию
4. Открыл Америку



# Неправильно

Вернитесь к вопросу



Правильно





## • Джеймс Кук (1728-1779г.)

Английский мореплаватель, совершивший три кругосветных экспедиции.

Первая большая экспедиция капитана Кука состоялась в 1768 году и продлилась до 1771 года. В ходе этого плавания он установил, что Новая Зеландия представляет собой двойной остров, открыл и нанес на карту Большой Барьерный Риф и тщательно исследовал значительную часть восточного побережья Австралии.

Во время второй масштабной морской компании, проводившейся с 1772 по 1775 год, капитан Кук прошел по Тихому океану в его высоких широтах, безуспешно пытаясь отыскать Южный материк. Джеймс Кук первым из мореплавателей зашел в море Амундсена, три раза пересек Южный полярный круг. Тогда же были открыты и описаны Южные Сандвичевы острова.

Третья экспедиция (1776-1779 годы) пополнила копилку открытий Кука. В этот период капитан нанес на карту Гавайские острова и добыл окончательные доказательства того, что между Америкой и Азией имеется пролив.



# Ответьте на вопрос

Джеймс Кук

1. Совершил кругосветное путешествие
2. Открыл Африку
3. Открыл Новую Землю
4. Открыл восточное побережье Австралии, Большой барьерный риф, закончив открытие континента Австралии

Неправильно

Вернитесь к вопросу



Правильно



## Фернан Магеллан (1480-1521г.г.)

Португальский и испанский мореплаватель с титулом аделантадо. Командовал экспедицией, совершившей первое известное кругосветное путешествие. Открыл пролив, позже названный его именем, став первым европейцем, проследовавшим по морю из Атлантического океана в Тихий.





# Ответьте на вопрос

Фернан Магеллан

1. Открыл пролив между Тихим и Атлантическим океаном
2. Открыл пролив Между Америкой и Евразией
3. Открыл пролив между Южной Америкой и Антарктидой
4. Открыл Австралию

Неправильно

Вернитесь к вопросу



Правильно





Спасибо за работу