

МБОУ Наро-Фоминская СОШ №5 СУИОП

# Путешествие по странам Северной Европы

Выполнили : ученицы 11 «Б» класса  
Захарова Ангелина  
Зайцева Александра

# Маршруты:

- ▶ Норвегия (Осло)
- ▶ Швеция (Стокгольм)
- ▶ Финляндия (Хельсинки)
- ▶ Исландия ( Рейкьявик)
- ▶ Дания ( Копенгаген)

# Норвегия (1 маршрут)

- ▶ Гейрангер-фьорд
- ▶ Вёрингсфоссен
- ▶ Музей кораблей викингов
- ▶ Парк скульптур Вигеланда
- ▶ Хольменколлен





# Гейрангер-фьорд

Величественные водопады, отвесные скалы, высотой около полутора километров, белоснежные ледники и заброшенные фермы, расположенные на небольших горных площадках, составляют неизъяснимое очарование одного из самых живописных фьордов Норвегии. Расположенный рядом Музей фьордов знакомит туристов с географической жизнью страны.





# Вёрингсфоссен

Ста восьмидесяти двух метровый водопад - самый популярный в Норвегии. Расположенный в долине Мобёдален и являющийся частью реки Бьорейу, он наиболее красив у подножия, к которому идёт туристическая тропа местного Национального маршрута. Вид сверху - ещё одна удобная точка для наблюдения за водопадом Вёрингсфоссен.



# Музей кораблей викингов

В здании начала XX века, стоящем на полуострове Бюгдё, можно увидеть три огромных корабля викингов, построенных в IX веке и найденных спустя тысячу лет в водах Осло. Присутствовавшие на грандиозных корабельных сооружениях предметы также входят в музейную коллекцию: старинные деревянные санки и телеги, посуду, домашний скарб и фрагменты тканей сегодня может увидеть каждый желающий.





# Парк скульптур Вигеланда

Передающие человеческие состояния скульптуры Густава Вигеланда составляют отдельную композицию крупного парка Осло - Фрогнера. Спортивная борьба, танцы, бег, объятия - всё, что делает и чем живёт человек, воплотилось в более чем двухстах застывших фигурах. Некоторые композиции парка носят аллегорический характер.



# Хольменколлен

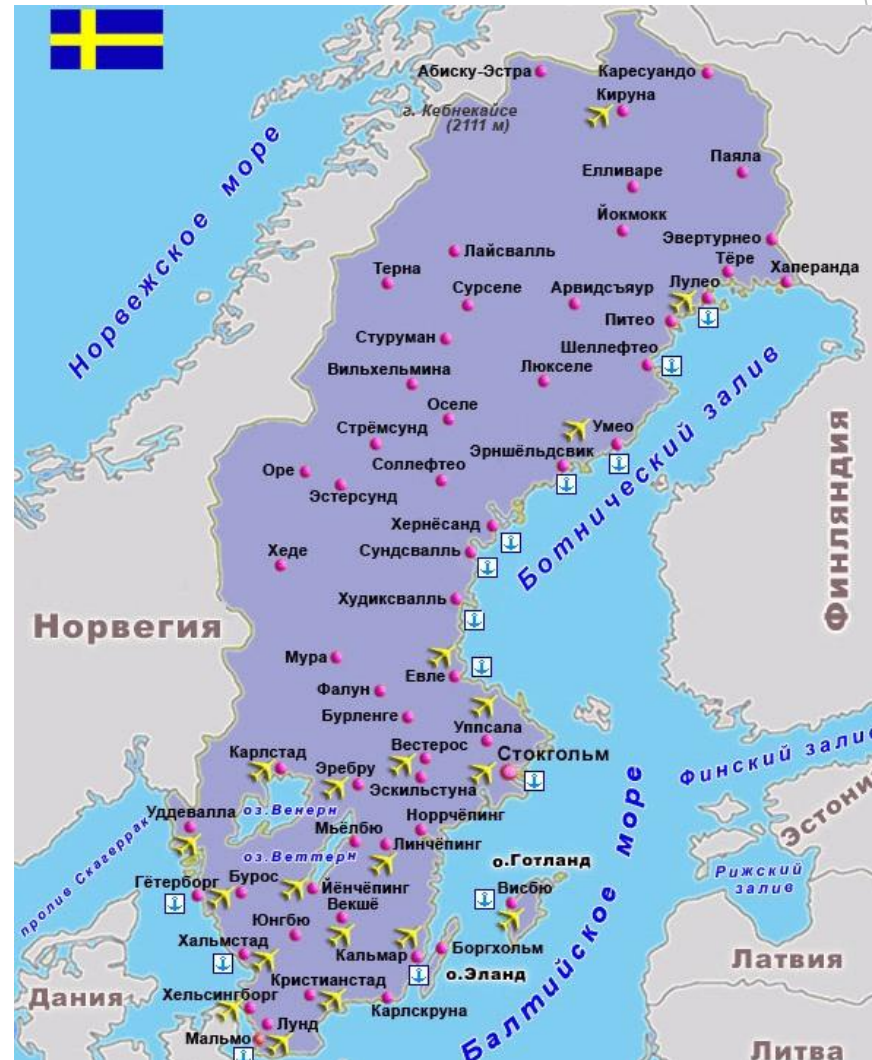
Популярный норвежский курорт, расположенный в пригороде Осло, состоит из пяти сотен километров горнолыжных, биатлонных и слаломных трасс. Расположенная на его вершине смотровая площадка открывает потрясающий вид на столицу страны. Есть в Хольменколлен и свой лыжный трамплин, достигающий в длину ста пятнадцати метров.





## Швеция (2 маршрут)

- ▶ Старый город Гамла Стан
- ▶ Вадстенский замок
- ▶ Глобен-Арена
- ▶ Национальный парк Сарек
- ▶ Стокгольмская ратуша



# Старый город Гамла Стан

Гамла Стан - это старинная часть Стокгольма, которая поместила на своих улочках множество достопримечательностей. В этом районе находится сердце города - площадь Стурторьет. Также там есть самая узкая улица Швеции, музей Нобеля и Королевский дворец. Кроме известных сооружений, в старом городе много «секретных» достопримечательностей. Среди них - пушечное ядро в стене дома, мальчик, смотрящий на луну.





# Вадстенский замок

Вадстенский замок был создан, как мощное оборонительное сооружение. Но по воле короля, спустя 5 лет замок начали перестраивать. Планировалось сделать из него место жительства большого герцога Магнуса. Так огромный замок приобрел черты эпохи Возрождения, а его фортификационные сооружения были убраны. Внутри он превосходно сохранился.



# Глобен-Арена

Глобен-Арена - это самое большое сферическое здание в мире. Диаметр шара - 110 метров. В арене проводятся спортивные мероприятия, концерты и конкурсы. Особой популярностью пользуется аттракцион Skyview. Лифт в форме капсулы поднимает посетителей на вершину арены. Высота - 130 метров. Оттуда виден весь Стокгольм. Внутри комплекса для посетителей работают рестораны и кафе.





# Национальный парк Сарек

Площадь национального парка - полторы тысячи километров. Это необузданная природа во всей ее дикой красоте. Сквозь парк проложен один маршрут - Королевский. Остальные маршруты туристы проделывают на свой риск. Это место для путешественников, которые не боятся бросать вызов природе. В награду они смогут вдоволь насладиться ее красотой.



# Стокгольмская ратуша

Стокгольмская ратуша является символом города. Ее высота - 107 метров. С обзорной площадки открывается красивый вид на город. На территории ратуши расположены офисы, конференц-залы, а также роскошный ресторан. Башня впитала в себя стили различных культур. Это массивное строение с аккуратными и изысканными украшениями.





## Финляндия (3 маршрут)

- ▶ Крепость Свеаборг
- ▶ Сенатская площадь в Хельсинки
- ▶ Успенский собор в Хельсинки
- ▶ Долина Муми-Троллей в Наантали
- ▶ Озеро Сайма



# Крепость Свеаборг

Эта морская крепость, находится в столице Финляндии городе Хельсинки и является главной исторической достопримечательностью. Построенная еще в 1748 году, крепость исправно выполняла роль защитницы города. Сто лет Свеаборг, более известный в Финляндии как Суоменлинна, находился под управлением Российской империи, так что здесь много свидетельств именно русской истории, например, остались пушки с надписями на русском языке.






# Сенатская площадь в Хельсинки

Визитная карточка города, созданная, когда Финляндия являлась частью Российской империи. Именно поэтому в центре Сенатской площади стоит памятник русскому императору Александру II. Украшением площади также стал Кафедральный собор, о котором мы расскажем чуть ниже. Выглядит Сенатская площадь действительно по-императорски, строго и в то же время изящно.



# Успенский собор в Хельсинки

- ▶ Еще одна достопримечательность Хельсинки, мимо которой туристы обычно не проходят. Это самый большой в Западной и Северной Европе православный собор, который является памятником архитектуры и поразит путешественников уникальными деталями декора и пышным интерьером.





# Долина Муми-Троллей в Наантали

- ▶ Интереснейшее место, которое одинаково понравится и детям, и взрослым. Долина Муми-Троллей в Наантали признана одним из лучших тематических парков планеты и полностью посвящена книжным героям Туве Янсон, известной финской писательницы. В парке можно увидеть настоящий Муми-дом и жилище Хемуля, посмотреть увлекательное представление, поздороваться за руку с самим Муми-троллем, Сниффом и Малышкой Мю. Есть в долине и летний театр Эммы.



# Озеро Сайма

- ▶ Одно из самых крупных не только финских, но и европейских озер, воспетое поэтами и писателями. Строго говоря, Сайма – это не одно озеро, а целая система водоемов, которые соединены протоками, проливами, рукавами и болотами. В центре этой уникальной и богатой своим природным миром системы стоит крепость Олавинлинна. Близлежащие города – Лаппеентранта и Иматра.





## Исландия ( 4 маршрут)

- ▶ Национальный парк Тингведлир
- ▶ Водопад Деттифосс
- ▶ Северное сияние
- ▶ Лейгавегюр
- ▶ Перлан



# Национальный парк Тингведлир

- ▶ Один из самых старых национальных парков Европы, находится всего в 50 километрах от Рейкьявика. До 1781 года здесь проходили заседания местного парламента и оглашались законы. Парк Тингведлир также известен своими озёрами, большим количеством редких растений, необычными исландскими лошадьми и геологическими образованиями.





# Водопад Деттифосс

Интересно посмотреть на самый мощный в Европе водопад? Отправляйтесь в северо-восточную часть Исландии, где на реке Йёкюльсау-ау-Фьёдлюм находится водопад Деттифосс. Его невероятно мощные струи падают с высоты 44 метра, а ширина самого водопада превышает 100 метров. Красоту этого водопада оценили композиторы и режиссёры.



# Северное сияние

В Исландии, как стране, расположенной в полярных широтах, конечно же, можно увидеть одно из самых красивых природных явлений планеты — северное сияние. Туристам предлагаются особые пешеходные маршруты, расположенные в районах, где северное сияние видно лучше всего. Такие туры организовываются с начала октября и проходят по весьма необычным местам страны.





# Лейгавегюр

Это один из наиболее популярных туристических маршрутов Исландии. Протяжённость Лейгавегюра — порядка 55 километров, обычно пеший переход занимает два-четыре дня, в зависимости от подготовки туристов. Маршрут проходит по очень живописной местности, по пути встречаются многочисленные природные достопримечательности.



# Перлан

Это очень необычное здание с голубым куполом вместо крыши находится на высоком холме в Рейкьявике. Выглядит Перлан как настоящая жемчужина или ромашка с несколькими лепестками, хотя на самом деле является обычной для Исландии термальной котельной, использующей воду горячих источников. Первый этаж здания занимает ботанический сад.





# Дания ( 5 маршрут )

- ▶ Замок Розенборг
- ▶ Церковь Спасителя (Church of Our Saviour) в Копенгагене
- ▶ Статуя Русалочка
- ▶ Меловые утесы острова Мён
- ▶ Фарерские острова



# Замок Розенборг

Летняя резиденция датских королей построена по всем правилам архитектуры эпохи Возрождения. Сегодня это замок-музей, в котором хранятся сокровища монархов, атрибуты власти, большие коллекции картин, фарфора и др. На территории дворцового парка есть кафе, кукольный театр, можно увидеть статую Андерсена.





# Церковь Спасителя (Church of Our Saviour) в Копенгагене

Церковь Христа Спасителя легко узнать по необычному виду башни, которая чем-то похожа на торт. Постепенно ведущие изнутри ступеньки выходят наружу в виде винтообразной, золоченой лестницы. Наверху сверкает шпиль со сферой и четырехметровой статуей Христа. Спаситель держит в руке знамя. Это главный храм Копенгагена, который, кроме всего прочего, уникален действующим органом 17в и карильоном из 48 колоколов.



# Статуя Русалочка

- ▶ Символом Копенгагена и всей Дании, стала любимая горожанам Русалочка из сказки Андерсена. Мало кто не знаком с грустной, и в то же время жизнеутверждающей, историей этой трогательной героини. В 2013г исполнилось 100 лет с того времени, как она появилась в порту. Эдвард Эриксен изготовил скульптуру специально для пивного короля Карла, после того как Его Величество был впечатлен одноименной постановкой в театре.






# Меловые утесы острова Мён

- ▶ Белоснежные утесы острова, отражаясь, разбавляют синь моря. Кажется, что художник голубой краской очертил Мен. Обрывистые берега тянутся на 6 км и поднимаются в высоту до 128м. Самое высокое место назвали Троном Королевы. Остров полюбили ласточки и лебеди. Здесь свободно произрастает 20 видов орхидей, которые охраняются местными законами.



# Фарерские острова

- ▶ 18 островов имеют автономный статус в Дании. Все они вулканического происхождения. Живописные картины зеленых холмов, пасущиеся мохнатые овцы, дома с зелеными травяными крышами - более идиллические картины трудно представить. Даже на крышах концертных залов растет трава. Жители разводят овец и рыбу. Единственное, что портит впечатление о фарерцах - кровавое празднество убийства дельфинов.





Спасибо за внимание!!!