


Особенности природы материков

АФРИКА



Встретившись лицом к лицу с этим необычайным континентом, порой веришь в правдоподобие неправдоподобных легенд и сказаний, в подлинность сказок...

(В.Корочанцев)

- 
- -положение материка относительно экватора. тропиков,
 - начального меридиана;
 - -координаты крайних точек;
 - -наибольшую протяжённость в градусах и километрах с севера на юг и с запада на восток;
 - -какие океаны и моря омывают материк;
 - -что отделяет Африку от Евразии, Южной Америки, Австралии




□ « Закончить предложения»:

- - Африка посередине пересекается...**
- - нулевой меридиан пересекает Африку...**
- - Африку омывают океаны, их по кол-ву ...**
- - с севера материк омывается ...**
- - восточной крайней точкой считается ...**
- - дальше всех материков от Африки расположен ...**
- - самый большой остров близ берегов Африки ...**



« Карта – образ материка».

- - Площадь Африки около 30 млн.кв.км или 50 млн.кв.км.
- - Гвинейский залив омывает Африку с запада или с востока
- - Полуостров Сомали находится на западе или востоке Африки
- - Египет - находится на северо-востоке или северо-западе Африки
- - Конго впадает в Атлантический или Индийский океан
- - Мозамбикский пролив отделяет от Африки остров Мадагаскар или Канарские острова.




Блиц-опрос

- - В какой материк входила Африка?
- - Что залегает в основании Африки?
- - что такое платформа?
- - Что такое щит?
- - Что образуется на схождении литосферных плит?



ДОПОЛНИ...



«Африка..... по величине материк Земли.
Африка сформировалась в результате
раскола.....В основании материка залегает
.....В Африке преобладают.....формы рельефа.
По высоте Африку можно разделить на.....
и.....На востоке через весь материк протягивается
..... Здесь происходят.....и.....»



Дополни(ответы)

«Африка **второй** по величине материк Земли.

Африка сформировалась в результате раскола **Гондваны**. В основании материка залегает **древняя платформа**. В Африке преобладают **равнинные** формы рельефа.

По высоте Африку можно разделить на **Северную и Западную** и **Южную и Восточную**. На востоке через весь материк протягивается **Восточно-Африканские** разломы. Здесь происходят **землетрясения** и **извержения вулканов**.



Домашние задание

- Параграф 22 (ГП и рельеф)
 - Заполнить таблицу.
- 