

**Виртуальная экскурсия**

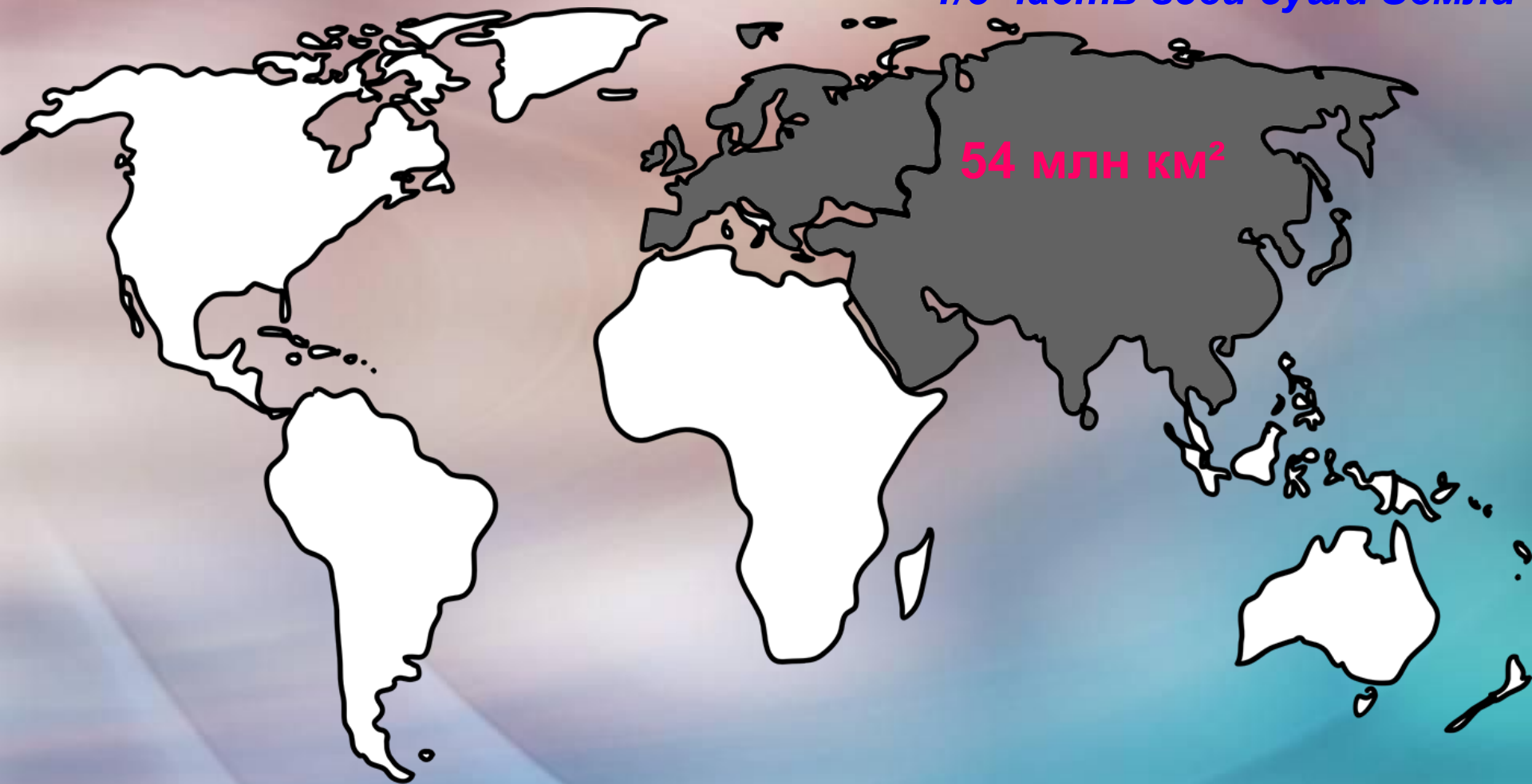
**ПУТЕШЕСТВИЕ ПО МАТЕРИКАМ**



**Евразия**

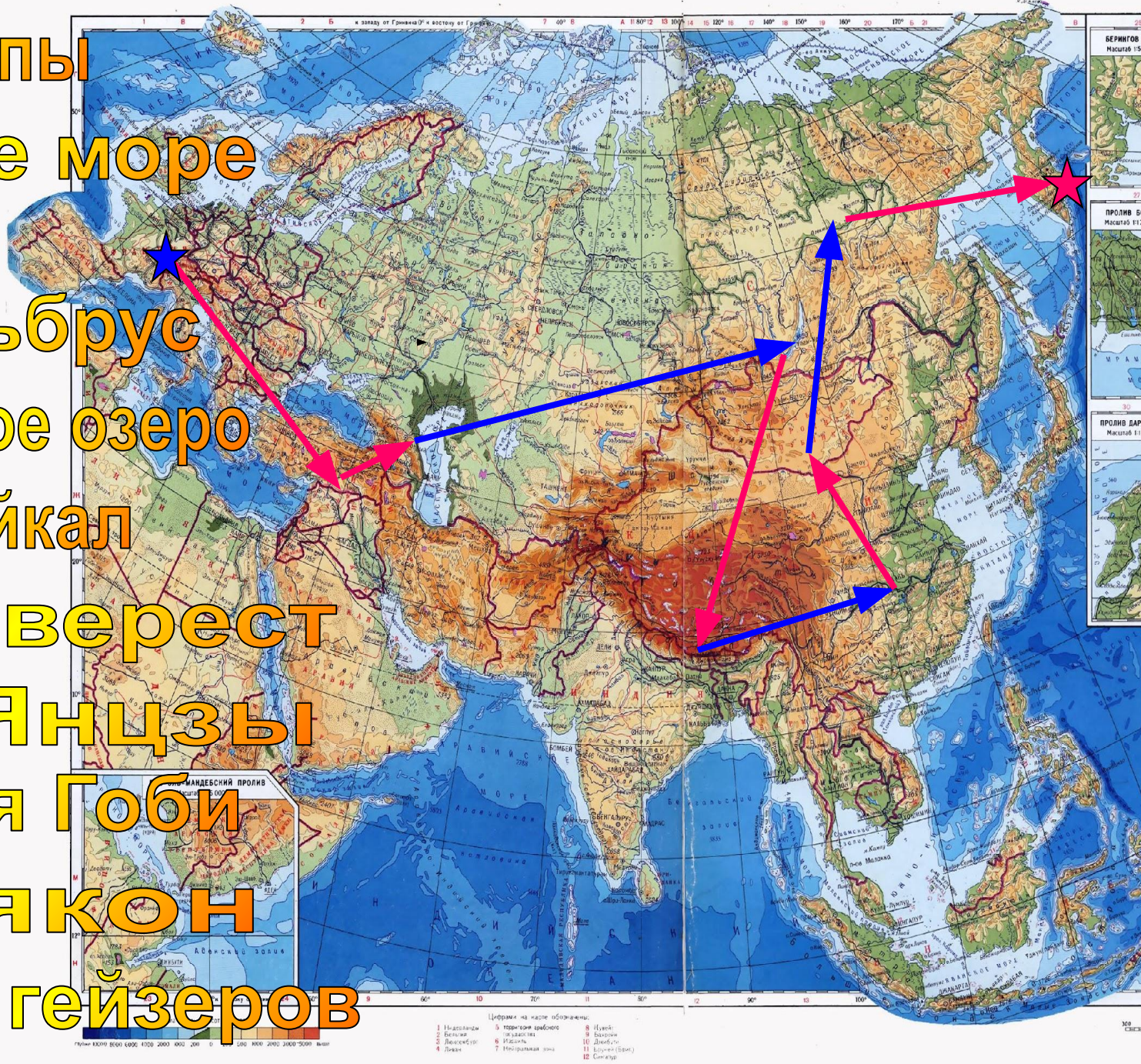
# Евразия – музей природы

*Материк занимает  
1/3 часть всей суши Земли*



**54 млн км<sup>2</sup>**

горы Альпы  
Мёртвое море  
гора Эльбрус  
Каспийское озеро  
озеро Байкал  
гора Эверест  
река Янцзы  
пустыня Гоби  
Оймякон  
Долина гейзеров



# горы Альпы

Самый высокий и протяжённый горный хребет среди систем, целиком лежащих в Европе. Общая длина альпийской дуги составляет около 1200 км, ширина до 260 км. Самой высокой вершиной Альп является гора Монблан с высотой 4810 метров над уровнем моря, расположенная на границе Франции и Италии.



# Мёртвое море

Мёртвое море – самое солёное озеро мира (300—310‰), оно заполняет самую глубокую впадину суши (418 м). Воды этого озера содержат в 10 раз больше солей, чем морская вода!



# гора Эльбрус

Эльбрус – главная вершина Большого Кавказа. Это самая высокая горная вершина России и Европы (5642 м). Когда-то давно Эльбрус был действующим вулканом, а теперь числится в группе самых огромных потухших вулканов планеты.



# гора Эльбрус

Гора Эльбрус  
Кавказ



# Каспийское озеро


Каспийское озеро – это самое большое озеро на планете (392,6 тыс. км<sup>2</sup>), третье по глубине (1025 м), остаток древнего морского бассейна.





# озеро Байкал

Озеро Байкал самое глубокое озеро мира (1642 м), крупнейший природный резервуар пресной воды. Одно из красивейших озёр планеты образовалось в разломе земной коры.



# Гора Эверест



Наивысшая точка планеты (8848 м). У этой вершины несколько имён, но чаще используются два – Джомолунгма и Эверест. Джомолунгмой гору называет маленькое племя шерпов, которое живёт у её южного подножия. А название Эверест дано в честь английского картографа Д. Эвереста, который определил высоты гималайских вершин.



# река Янцзы



Янцзы в переводе с китайского «длинная река»  
– самая длинная и многоводная река Евразии  
(5520 км).



# пустыня Гоби

Пустыня Гоби – одна из самых больших пустынь мира и самая крупная пустыня Азии (1,295 млн. кв. км). Огромная дуга из длинной цепочки пустынь и полупустынь протянулась более, чем на 1,6 тыс. км в южной трети Монголии и северных провинциях Китая.



# ОЙМЯКОН

Полюс холода северного полушария находится в посёлке Оймякон на территории Якутии (республика Саха). Здесь была зафиксирована температура воздуха  $-70^{\circ}\text{C}$ .



# Долина гейзеров



Долина гейзеров — это одно из наиболее крупных гейзерных полей мира и единственное в Евразии. Долина гейзеров расположена на Камчатке в Кроноцком государственном биосферном заповеднике. В Долине насчитывают более 20 крупных гейзеров, из которых периодически фонтанирует почти кипящая вода и устремляются ввысь горячие струи пара.



# Долина гейзеров



Спасибо за внимание!

