



**Растительный
и
животный
мир
Северной
Америки.**

Природные зоны – территории со сходными природными условиями (климатом, растительным и животным миром), сменяющие друг друга в определенном порядке



СС



Карта природных зон Северной Америки

- 
- The map displays the natural zones of North America, color-coded according to the legend. The zones are distributed as follows: Arctic deserts (green) in the far north; tundra and forest-tundra (purple) in the northern interior; high-altitude areas (pink) in the western mountains; taiga (dark green) in the northern forest belt; mixed and broadleaf forests (light green) in the eastern forest belt; steppes and forest-steppes (yellow) in the central plains; deserts and semi-deserts (orange) in the southwestern interior; variable-moisture forests (blue) along the southern coast; sclerophyllous evergreen forests (brown) in the southern coastal mountains; and savannas and woodlands (light blue) in the southern coastal lowlands.
- Арктические пустыни
 - Тундры и лесотундры
 - Области высотной поясности
 - Тайга
 - Смешанные и широколиств. леса
 - Степи и лесостепи
 - Пустыни и полупустыни
 - Переменно-влажные леса
 - Жестколистные вечнозеленые леса
 - Саванны и редколесья

Зона арктических пустынь.



**Мх
и**



Лишай

Зона арктических ПУСТЫНЬ.

отные.



Гренландский
КИТ



Овце



Белый
медведь



Мо
рж



Тюл

Зона тундры. Растения.



Карликов
ая ива



Моро
шка



Карликовая
берёза



Болотные

Зона тундры.

ЖИВОТНЫЕ



Лемминг

ИНГ



Олень-

Белая куропатка



Полярный волк

Пес

Зона тайги.

растения



Американская
лиственница



Чёрная
ель



Секвойя



Бальзамическая
пихта



Белая

Зона тайги.



Гриз
ли



Бари
бал



Кад




Серая

Зона смешанных и широколиственных лесов.



Вишнёвая
береза



Красный
клен



Сахарный
клен




Тюльпаново



Чёрная

Зона смешанных и

лиственных лесов.



Олень



Куница



Тетерев



Росо



Рысь

Зона степей. Растения и



Кой
от




Прерия-степь, поросшая
высокими травами.



Антилопа-
вилорога



Луговые



Биз



Кенгуровая

Зона пустынь.

Растения и животные



Кактусы



Терновник



Агава



Ягуар



Пума



Гремучая

Зона саванн и Тропическая растительность южной части Северной Америки и Карибских островов.



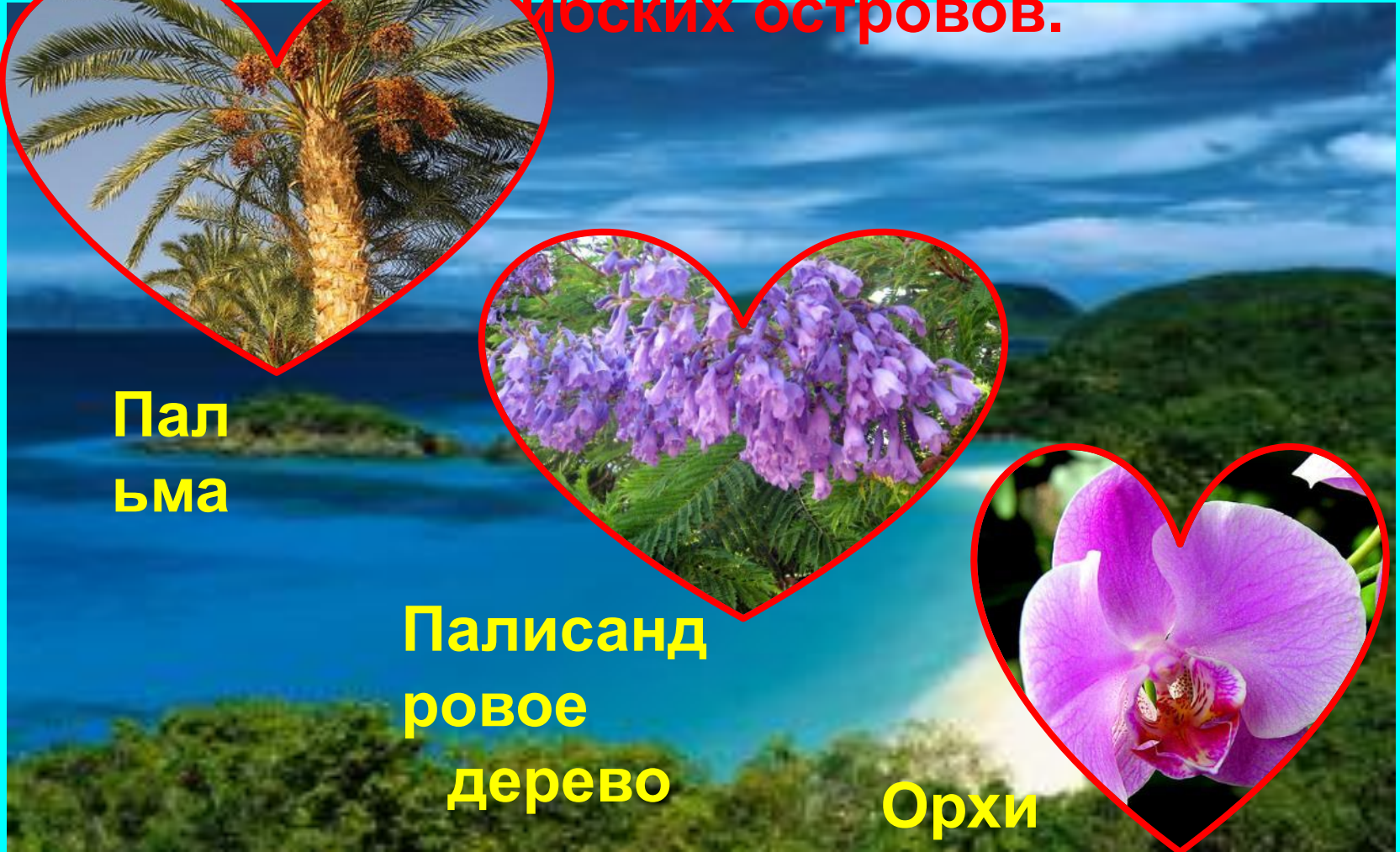
Пал
ьма



Палисанд
ровое
дерево



Орхи
дея



Рефлексия

Упражнение «На какой я ступеньке»

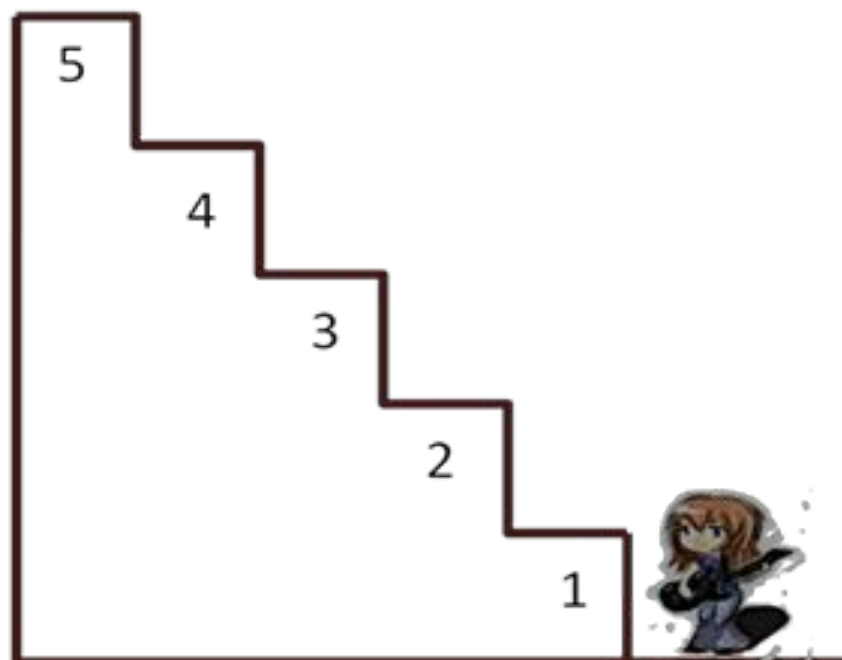
Разместите себя на ту ступеньку, которую достиг в результате работы на уроке, т.е. напишите свое имя.

Рекомендации:

Если все удалось, все было понятно – 4-5 ступенька.

Если встречались затруднения – 3-2 ступенька

Если все было не понятно – 1 ступенька



«Я на ступеньке, потому что
