

# Қазақстанның климаты





**Қазақстанның қиыр солтүстігіндегі  
қыс кезіндегі ауаның орташа  
температурасы қанша?**



**Сарыарқаның ең биік жері  
Қызыларай орналасқан облыс?**



**Қазақстандағы ең суық жер?**



**Қазақстан астанасы Алматыдан  
Ақмолаға қашан көшірілді?**



**Қазақстандағы ең жауын-шашын  
көп жауатын жер?**



**Іле Алатауы орналасқан облыс?**





**Қазақстандағы теңіз деңгейінен  
ең төмен жатқан жер?**



# Қазақстанның оңтүстігіндегі ауаның орташа температурасы



**Екі дүние бөлігінде орналасқан  
облыс?**



# Ақтөбе облысындағы минералды байлық?



**Қарашығанақ мұнай кен орны  
орналасқан?**



**Жауын – шашынның ең аз жауатын бөлігі және неше мм?**



**Еліміздегі ашық әдіспен  
өндірілетін көмір кен орны бар  
және қайда пайдаланылады?**



**Соколов-Сарыбай кен орнын қай жылы, кім ашты?**





**Желдің жылдамдығы 60-80 м/с соғатын қыс кезінде транспорт жүруіне кедергі келтіретін желді ата?**



**-19 с**





# Қарағанды облысы



**Атбасар, -57 С**




**1997 жылы**



**Батыс Алтай**



# Алматы облысы





**Қарақия ойысы -132 м**






**28-30 C**



# Атырау облысы






артқа

# Хром мен Никель



# Батыс Қазақстан





**Арал маңы, 100 мм төмен**



**Екібастұз көмір кен орны, ЖЭС та  
пайдаланылады**



**Ұшқыш Сургутанов 1948 ж**



**Қордай желі**