



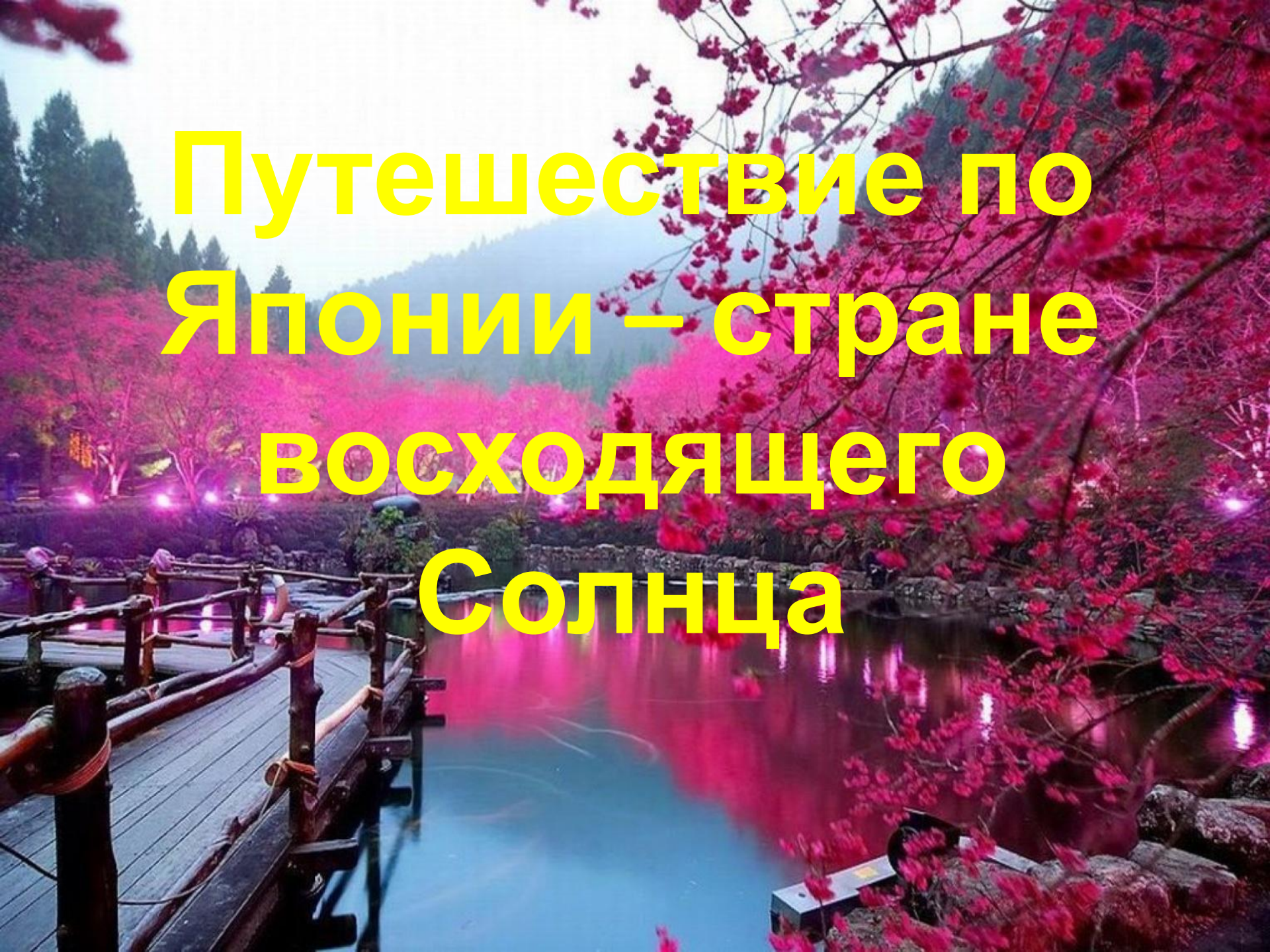
Южная Азия.



Индия



Урок географии материков и океанов 7 класс
Разработан преподавателем географии: Колесниковой Л.А.

A scenic view of a Japanese river with cherry blossoms and a wooden bridge. The river flows through a lush landscape with many cherry blossom trees in full bloom, their pink and red flowers reflected in the water. A traditional wooden bridge with a railing made of logs spans the river in the foreground. The background shows misty mountains and more cherry blossom trees, creating a serene and beautiful atmosphere.

Путешествие по Японии – стране восходящего Солнца

Установите соответствие:

- 1. Одна из крупнейших стран мира по площади.
- 2. Это страна-архипелаг.
- 3. Самая большая страна мира по численности населения.
- 4. Территория страны находится на стыке двух плит - Тихоокеанской и Евразийской.
- 5. На этой территории небольшие землетрясения происходят почти каждый день.
- 6. По природным условиям эту территорию делят на две части: Восточную и Западную.

Установите соответствие:

- **7. По территории протекают Янцзы и Хуанхэ.**
- **8. Теплое течение Куроисио смягчает климат этой страны.**
- **9. Столица - Токио.**
- **10. Столица — Пекин.**
- **11. Низменностей мало, они расположены по побережью Тихого океана.**
- **12. Родина чая.**

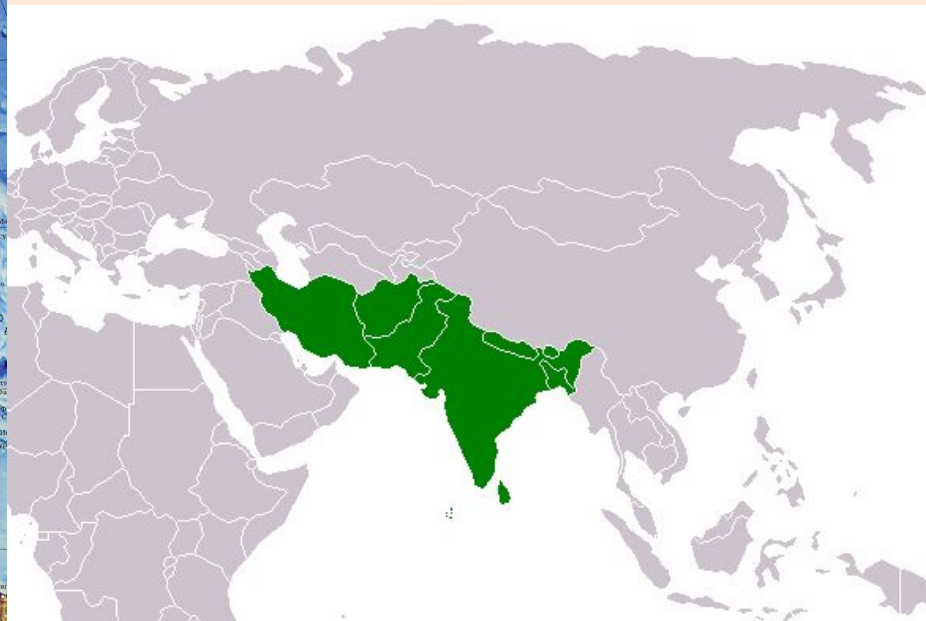
Проверим ответы:

- **Китай** - 1-3-6-7-10-12
- **Япония** - 2-4-5-8-9-11

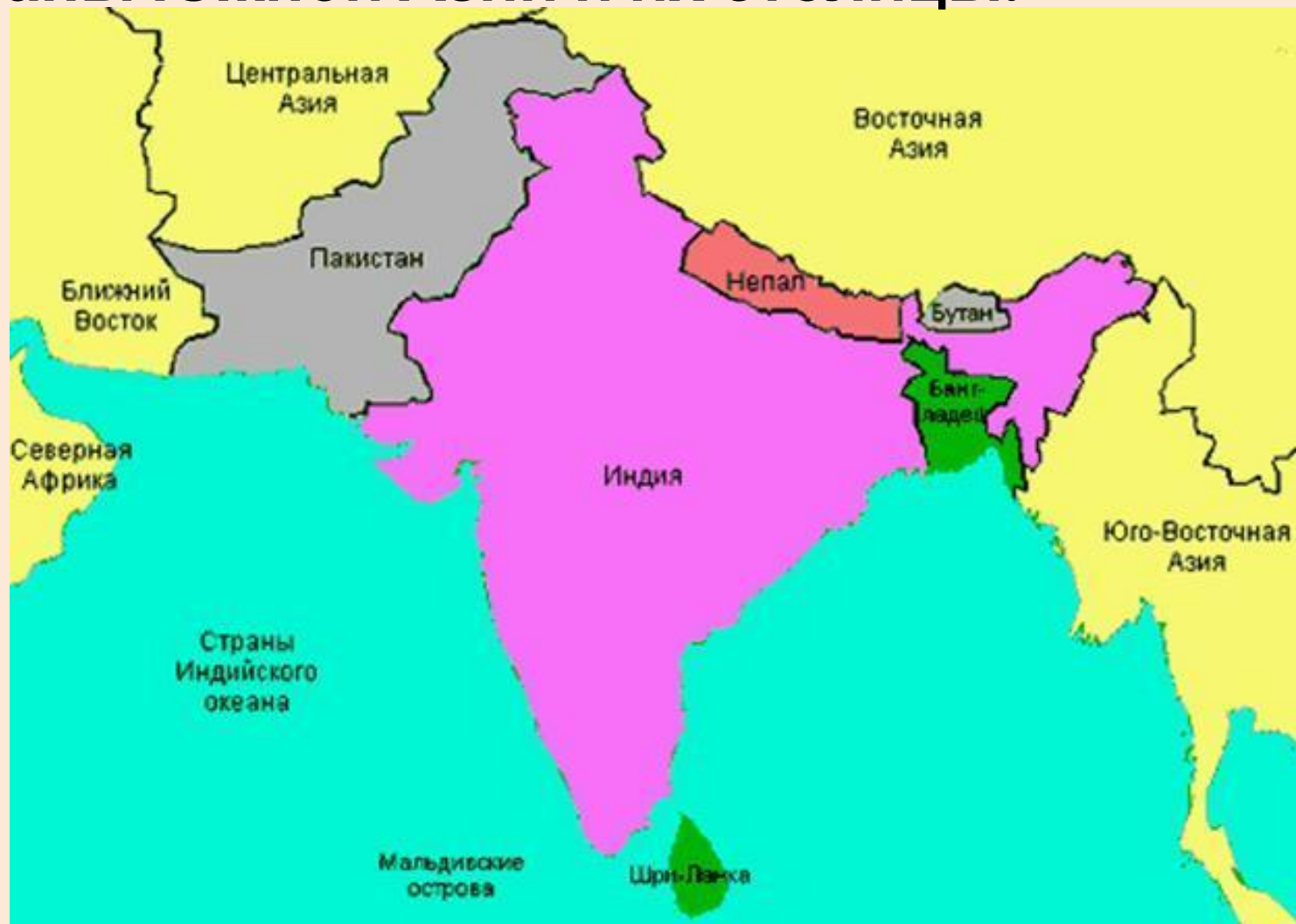
- **Критерии оценивания:**
 - 11-12 правильных ответов – «5»,
 - 8-10 правильных ответов – «4»,
 - 6-7 правильных ответов – «3»,
 - До 5 правильных ответов – «2».

Географическое положение


Южная Азия находится на юге материка Евразии и включает в свой состав полуостров Индостан с расположенным на большей его части плоскогорьем Декан, Индо-Гангскую низменность, Гималаи, остров Шри-Ланка и ряд более мелких островов.




Задание. Назовите и покажите на политической карте «Зарубежная Азия» страны Южной Азии и их столицы.



Страны, входящие в состав Южной Азии



Пакистан



Непал




*Мальдивская
республика*




Бутан



Индия



Шри-Ланка



Бангладеш

Бангладеш



- Нарóдная Респúблика Бангладéш.

Площадь страны:

144 тыс. кв. км.

Столица: Дакка

Численность

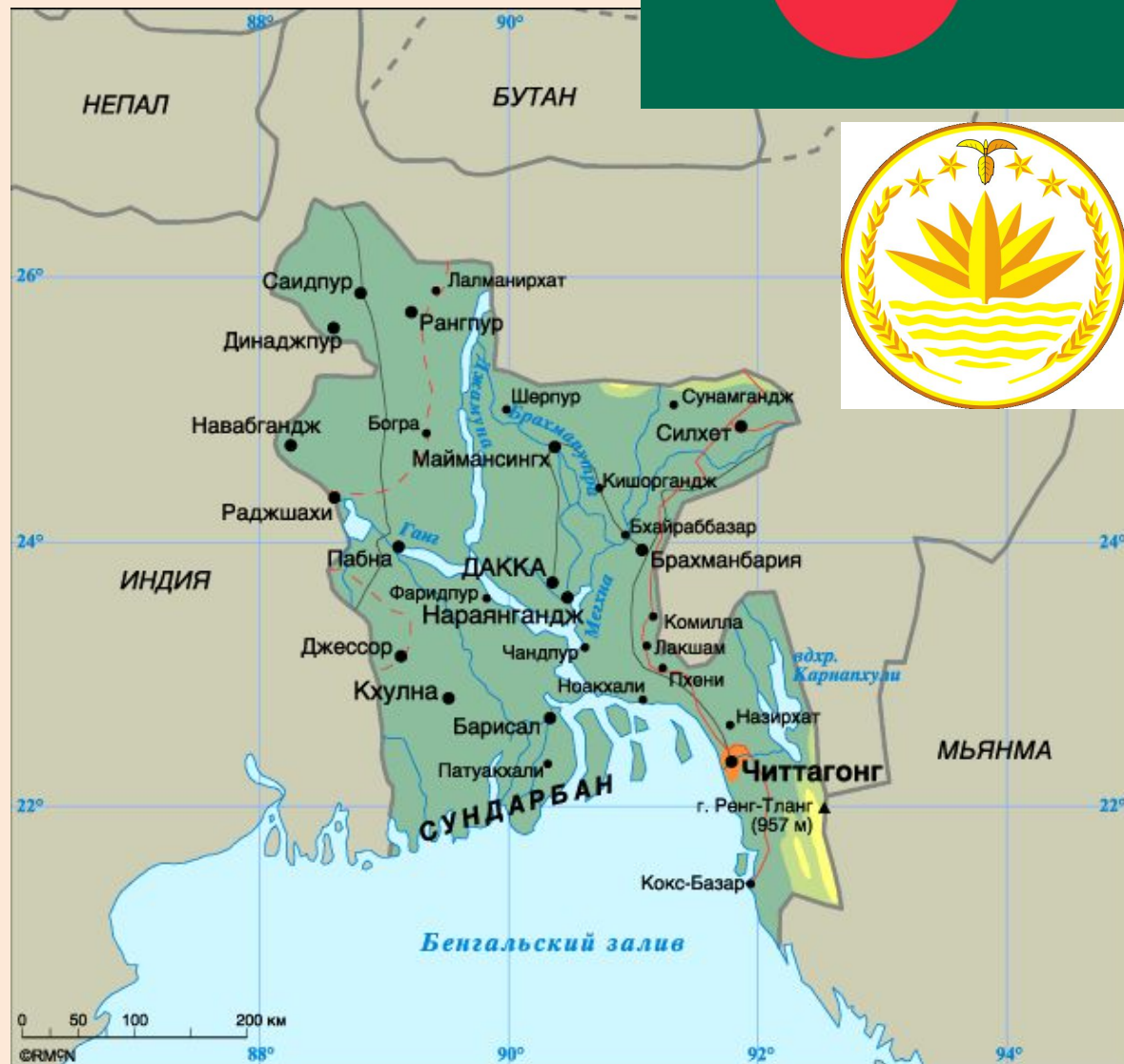
населения: 150,4

млн. ч.

Официальный

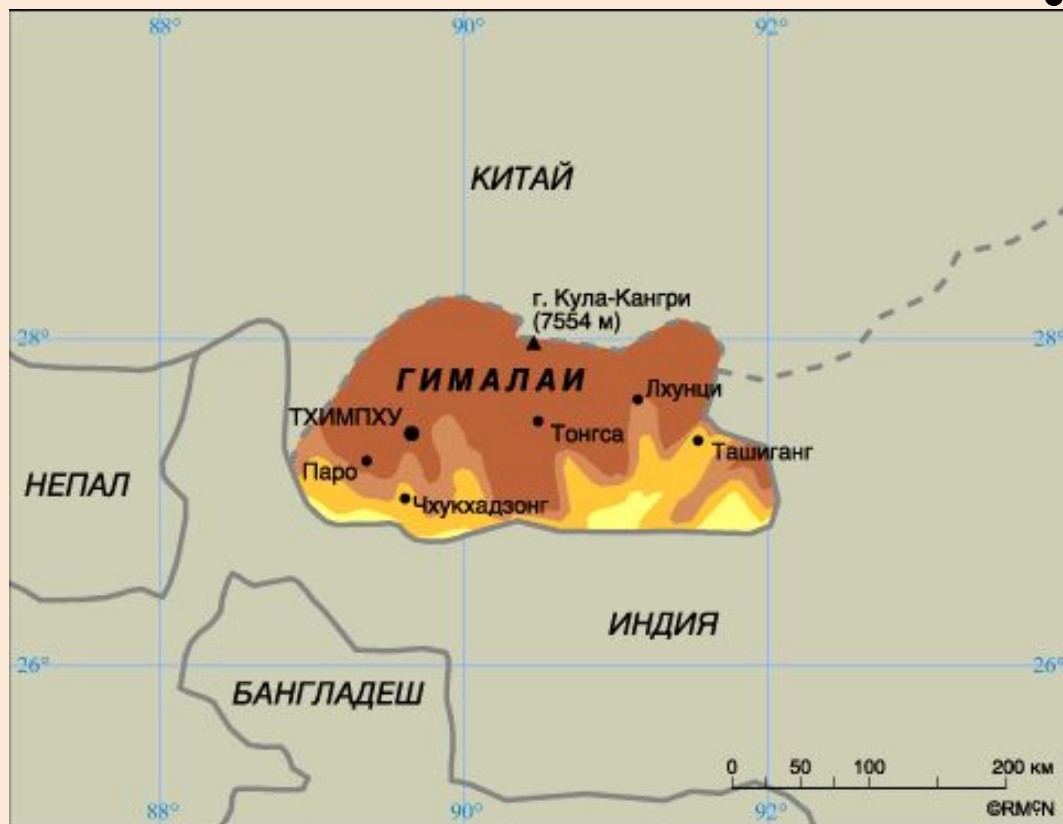
язык-

бенгальский





Бутан



- Королевство Бутан — государство в Азии в Гималаях, расположенное между Индией и Китаем.
Площадь страны: 47 тыс. кв. км.
Столица: Тхимпху
Численность населения: 2,3 млн. ч.
Официальный язык: дзонг-кэ



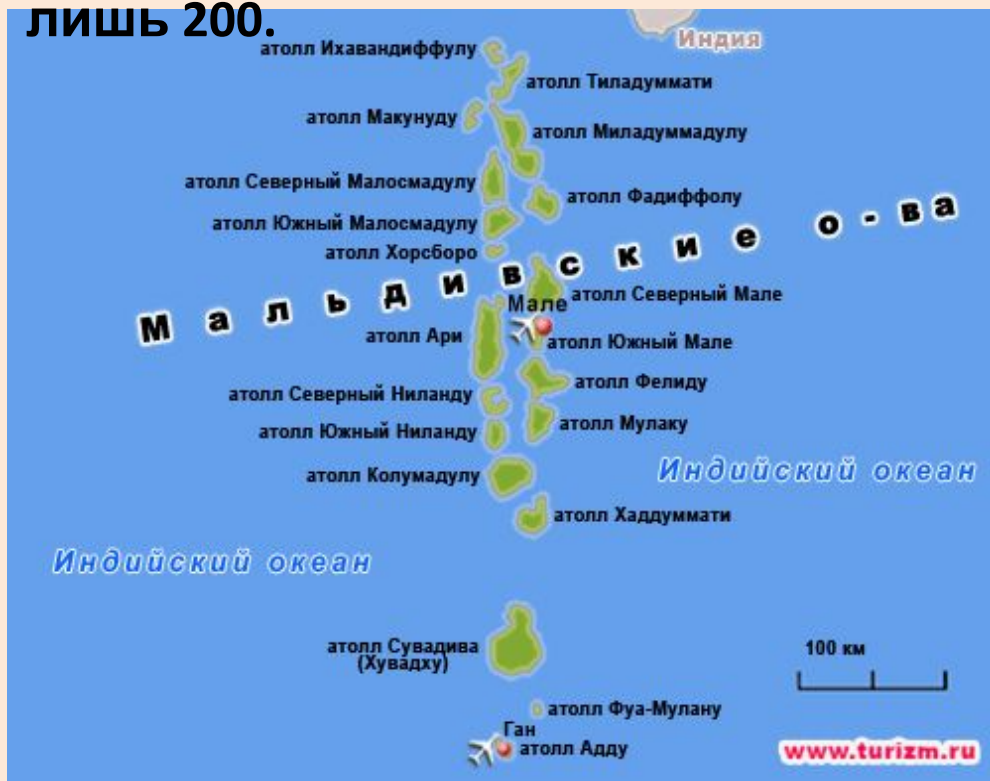
Мальдивска

Я



республика

расположена на одноименных островах в Индийском океане, в 640 км юго-западнее Шри-Ланки. Архипелаг составляют около 2000 островов (в основном коралловых атоллов), из которых обитаемы лишь 200.



- Площадь страны: 300 кв. км.
- Столица: Мале
- Численность населения: 369 тыс. ч.
- Официальный язык: Дивехи






Мьянма



- Расположена на северо-западе полуострова Индокитай, на западе омывается Бенгальским заливом и Андаманским морем на юге.
- Площадь страны: 678,5 тыс. кв. км. Столица: Янгон (Рангун)
- Численность населения: 47,4 млн. ч.

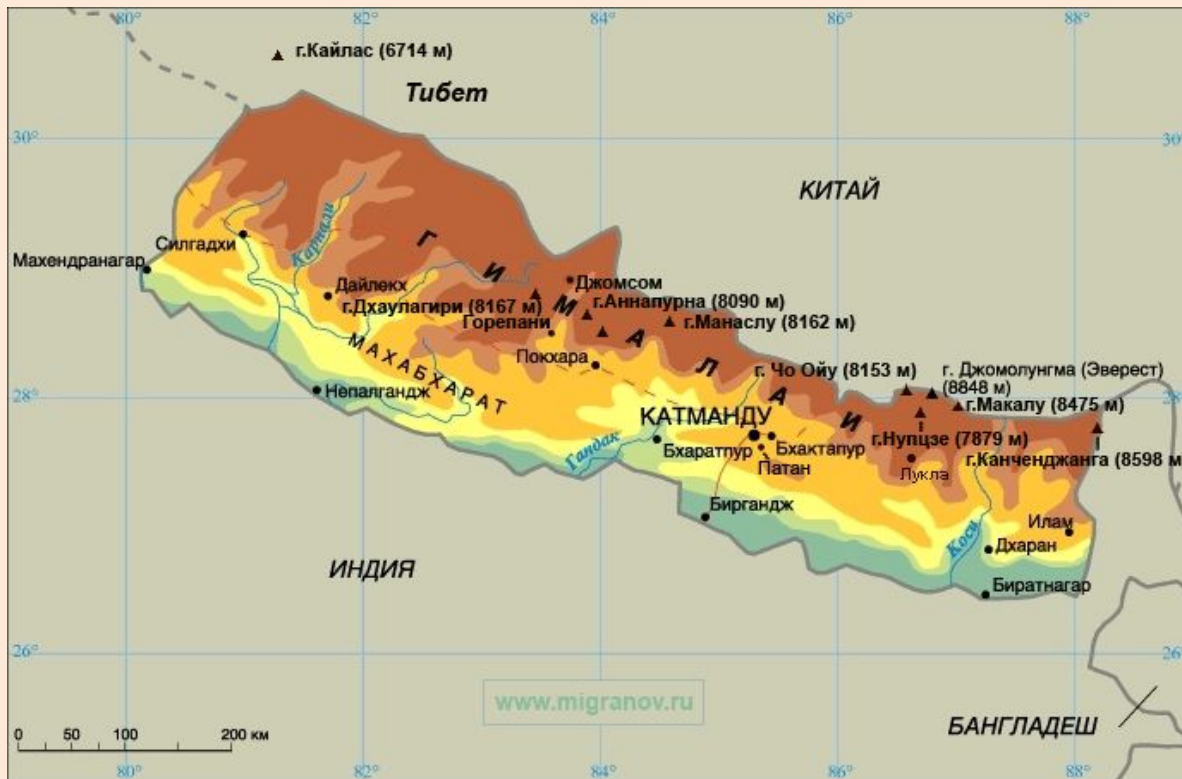






Непал

- Федеративная Демократическая Республика Непал — государство в Гималаях Южной Азии.



- Площадь страны: 140,8 тыс. кв. км.
- Столица: Катманду
- Численность населения: 28,9 млн. ч.
- Официальный язык: непали





Пакистан


Исла́мская Респу́блика
Пакиста́н



- Площадь страны: 803,9 тыс. кв. км.
- Столица: Исламабад
- Численность населения: 164,8 млн. ч.
- Официальный язык: урду и английский







- расположена на острове Шри-Ланка у юго-восточного побережья Индостана.
- Площадь страны: 65,6 тыс. кв. км.
- Столица: Коломбо
- Численность населения: 20,9 млн. ч.
- Официальные языки: сингальский и



Шри-Ланка



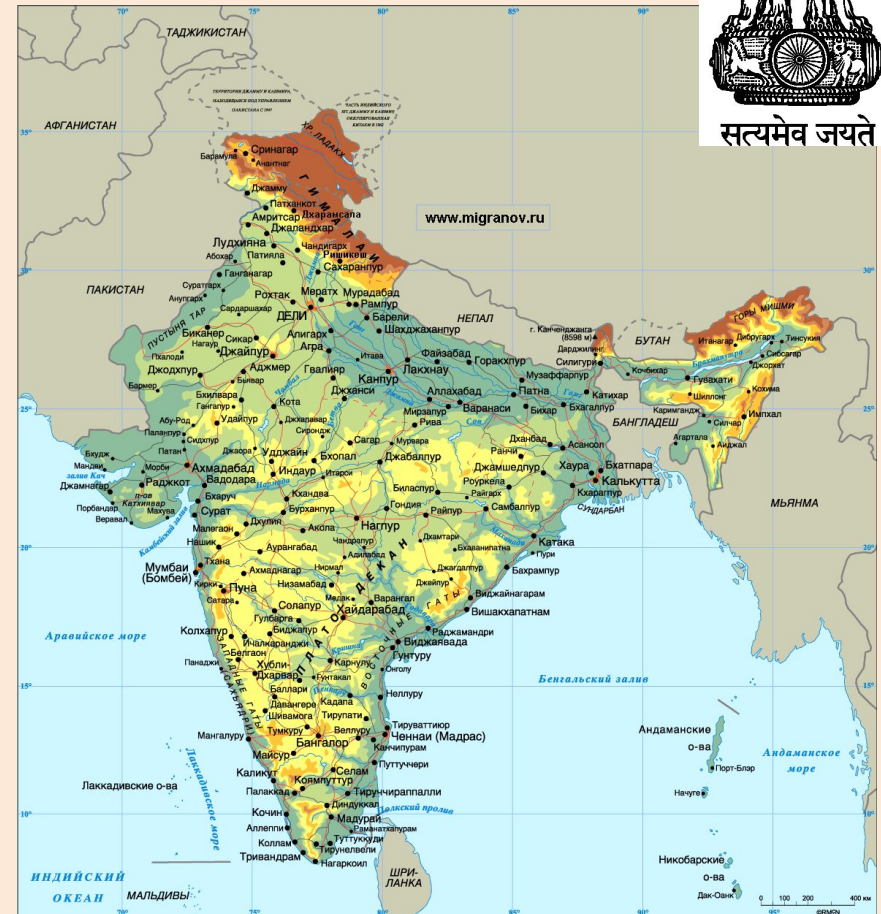




Республика Индия



- находится на полуострове Индостан, к ней относятся Лаккадивские, Андаманские и Никобарские острова.
- Площадь страны: 3,2 млн. кв. км.
- Столица: Дели
- Численность населения: 1,2 млрд. ч.
- Официальные языки: Хинди, английский и ещё 21 язык





- **Природа Индии живописна и своеобразна. Особенно природные комплексы Гималаев, Индо-Гангской низменности и полуострова Индостан.**
- **Большую часть полуострова Индостан занимает плоскогорье Декан.**



- На южных склонах гор выражен муссонный климат. Наблюдается смена высотных поясов.
- Климат Индо-Гангской низменности субэкваториальный, муссонный.
- Климат плоскогорья Декана довольно засушлив, и сельское хозяйство в сухой период требует искусственного орошения.
- Город Чирапунджа, расположенный у подножия Гималаев – самое мокрое место в мире. Здесь выпадает самое большое количество осадков в мире – до 20 000 мм.
- Восточнее Инда, где климат засушлив, образовалась пустыня *Тар*.



- Главная из рек — *Ганг*. Ее считают священной рекой Индии — так велико значение Ганга в жизни индийского народа.



Природные условия и ресурсы

В регионе есть уникальные по мировым меркам залежи каменного и бурого угля, тория, месторождения железных, марганцевых, хромовых руд и других металлов и минералов, в том числе золотоносных. Запасы нефти незначительны.



Здесь немало пригодных для возделывания земельных угодий. Черные почвы (регуры) могут долго удерживать влагу, что удобно для выращивания хлопчатника без полива.

Особенности населения



Южная Азия принадлежит к числу наиболее густонаселенных регионов земного шара.

Население Южной Азии насчитывает около 1,2 млрд. человек. Индия — крупнейшая страна региона, в ней проживают около 1000 млн.

Средняя продолжительность жизни у мужчин - 62 года, у женщин — 66 лет.



По численности населения Индия занимает второе место в мире. Люди говорят на многих десятках языков. Только основных языков в стране 14. Один из самых распространенных — хинди. В настоящее время многие говорят на английском языке.



- **Индийские деревни обычно располагаются вблизи рек. У многих домов, есть небольшие пруды, в которые люди собирают дождевую воду для полива.**



Домашний скот используют для работы в поле. Мясо коровы большинство населения по религиозным убеждениям в пищу не употребляет.





Почти все люди, живущие в Индии, глубоко религиозные. Религия для индийцев – это образ жизни, каждодневный, особый уклад.


Религии	Число населения	Процент населения
Индуизм	827578868	80,5 %
Ислам	138188240	13,4 %
Христианство	24080016	2,3 %
Сикхизм	1921573	1,8%
Буддизм	7955207	0,8 %
Джайнизм	4225053	0,4 %
Другие	6639626	0,6 %
Вне религии	727588	0,07 %

Индуизм

Индуизм – национальная религия Индии.

Название произошло от названия реки Инд, на которой располагается страна. Это название введено англичанами, сами же индусы называют свою религию **санатана дхарма**.

Индуизм можно определить не только как религию, но и как образ жизни.



Индуизм



*Тела умерших
приверженцы индуизма
сжигают на
погребальных кострах.*

*Терпим к любой религии
проявляющейся на
территории Индии.*



*Храмы Индии
представляют собой
шедевры архитектуры
и скульптуры. Обычно
каждый храм посвящен
какому-то одному
божеству.*

Индуизм



*В Индии поклоняются 3
основным Богам:
Брахма, Шива и Вишну.
Брахма считается творцом Мира.
Шива – хранителем Мира.
Вишну считают разрушителем
Мира в конце каждого
временного цикла.*



Буддизм

Одна из древнейших религий мира – буддизм – зародился в Индии в V в. До н. э.

Приверженцы буддизма верят, что просветление, т. е. освобождение от страданий в нескончаемом круговороте перевоплощений может достичь каждое живое существо, особенно человек.

Буддизм не признает кастовое деление



Буддизм



Несмотря на то, что буддизм возник именно в Индии, в настоящее время в стране он встречается лишь в тибетском варианте.



Сикхизм

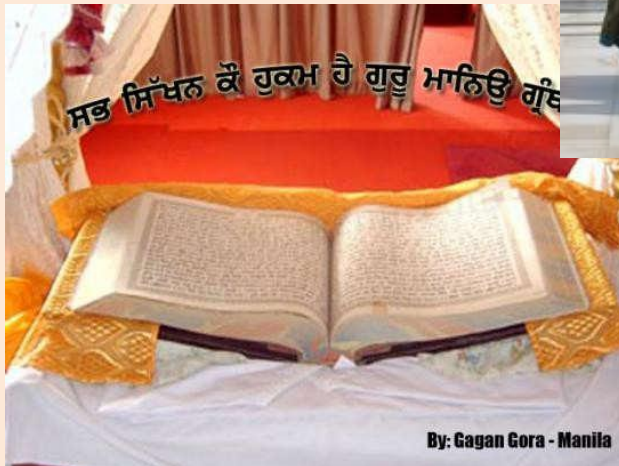


На улицах Индии можно встретить человека в красочном тюрбане и густой бородой – это сикх. Сикх – приверженец сикхизма.



Данная вера вобрала и объединила в себе индуизм и ислам.

*Сикхи поклоняются священной книге **грант-сихиб.***



Джайнизм

*Джайнизм возник в VI в. До
н. э.*

*Джайнисты – противники
любых видов насилия.*

*Являются
вегетарианцами, т.е.
едят исключительно
растительную пищу, по
этой причине они носят
на лице платок (чтобы
в рот не попала никакая
мошка).*



*Сторонники джайнизма
никогда не лгут, т.к.
дают обещание
правдивости.*




Многие горожане одеваются по европейски, но большинство предпочитает свободную одежду, подходящую для жаркого климата. Мужчины носят дхоти – белую ткань, обёрнутую вокруг тела, а женщины одеваются в разноцветные сари – куски ткани.



- Во многих странах мира любимо индийское кино, которое сочетает в себе элементы приключенческих, драматических и музыкальных жанров.



- В Индии множество памятников Всемирного



ХОЗЯЙСТВО

Индия и Шри-Ланка являются наибольшими в мире производителями и экспортерами чая. Важную роль в экономике играет выращивание джута. По его сбору мировыми лидерами являются Бангладеш и Индия. Пакистан - один из наибольших в мире экспортеров хлопка. Важной экспортной культурой Индии, Шри-Ланки и Мальдивов являются кокосовые пальмы. Шри-Ланка - один из крупнейших в мире производителей каучука.



Индия в основном сельская страна. К началу муссонных дождей крестьяне высаживают влаголюбивые культуры — рис, сахарный тростник, джут — волокнистое растение, из которого делают грубые ткани, канаты.



Сумка из джута



Выращивают также хлопчатник, пряности, чайный куст. Индийский чай широко известен во всем мире.



Уникальность региона

В Южной Азии находятся свыше 480 заповедников, большинство из которых расположено в Индии. Этот регион поражает разнообразием экосистем – от высочайших гор и пустынь на северо-западе до сухих степей, тропических лесов, мангровых болот и коралловых рифов на юге.



Заповедник Бондла.



Заповедник Бондла по сути представляет собой большой зоопарк, его площадь не превышает 8 кв.км. Тем не менее, это очень интересное для посещения место, в котором можно познакомиться с животным и растительным миром этой части Индии. Заповедник находится в 55 км от столицы штата Гоа Панджима.



Практическая работа

- 1. Работа с картой «Народы и плотность населения мира». Задание. Проанализируйте данные карты и сделайте вывод о плотности населения и национальном составе Индии.
- 2. Работа по плану «Характеристика страны». Задание. Используя текст учебника, карты атласа, опишите природу и хозяйственную деятельность Индии по известному вам плану.

Домашнее задание:

- § 77 прочитать; в контурной карте укажите страны и столицы Южной и Юго-Восточной
- Подготовить дополнительный материал о достопримечательностях Индии и Индонезии.



До новой встречи!

