

# ДЕМОГРАФИЧЕСКАЯ ПОЛИТИКА

**ДЕМОГРАФИЯ** –это наука ,которая изучает население в целом, его естественное и механическое движение, половозрастную структуру, структуру занятости, соотношение городского и сельского населения, национальный и религиозный состав

**ЭКИСТИКА** – это наука о системах расселения людей



# НАСЕЛЕНИЕ ДОНБАССА

*Мы разные, но кровь у всех  
красного цвета.*



**Изменение численности населения**

# Динамика численности постоянного населения Донбасса, тыс. чел.

Год	Донецкая область <sup>1</sup>	Луганская область <sup>2</sup>	Донбасс
1995	5244,1	2809,3	8053,4
1996	5175,7	2768,4	7944,1
1997	5102,7	2720,6	7823,3
1998	5042,5	2681,7	7724,2
1999	4987,0	2646,8	7633,8
2000	4933,6	2613,7	7547,3
2001	4877,1	2576,1	7453,2
2002	4825,6	2540,2	7365,8
2003	4761,5	2502,7	7264,2
2004	4708,0	2468,0	7176,0
2005	4659,0	2435,7	7094,7
2006	4610,0	2404,5	7014,5
2007	4567,7	2377,3	6945,0
2008	4526,0	2350,7	6876,7
2009	4487,6	2327,2	6814,8
2010	4453,9	2307,0	6760,9
2011	4420,1	2286,7	6706,8
2012	4390,3	2268,1	6658,4
2013	4362,6	2251,9	6614,5
2014	4331,0	2234,9	6565,9
2015	4284,4	2215,6	6500,0
2016	4249,6	2199,7	6449,4

# Изменение количества населения на Луганщине

годы	Количество нас-я	годы	Количество нас-я
1939	1837 тыс. человек	1985	2820,2
1959	2452	1990	2866,9
1960	2512	1995	2827,1
1965	2685	2000	2628,6
1970	2750/4	2005	2440,3
1975	2782,3	2010	2311,6
1980	2796,7	2011	2291,3

# Удельный вес и рейтинговая позиция

1960 год	1990 год	2013 год
5,3 %	5,6 %	5,0 %
5 место	6 место	7 место

1. Донецкая область
2. Днепропетровская область
3. Харьковская область
4. Львовская область
5. Одесская область
6. г. Киев
7. Луганская область



# ПРАКТИЧЕСКАЯ РАБОТА

## №3

- Тема:» **Построение графика динамики численности населения Донбасса»**

- **Цель: научиться чертить график и определить, как изменилось количество населения за последние 5 лет и объяснить**

- **Причины этого**
- **нас-**
- **я**
- **Тыс.**



ГОДЫ

# ПЛОТНОСТЬ НАСЕЛЕНИЯ

- Степень заселения территории или количество населения на 1 кв. км
  - П ср. = 85 чел./кв. км

годы	Плотность населения
1939	68
1996	103
2000	99
2013	85

# Численность населения по городам и районам

Людность городов областного подчинения (тыс. человек)

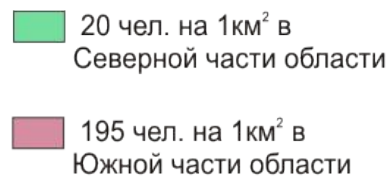


Районные центры

- Новолесов пгт
- Кременная город

— Государственная граница с РФ  
--- Административные границы

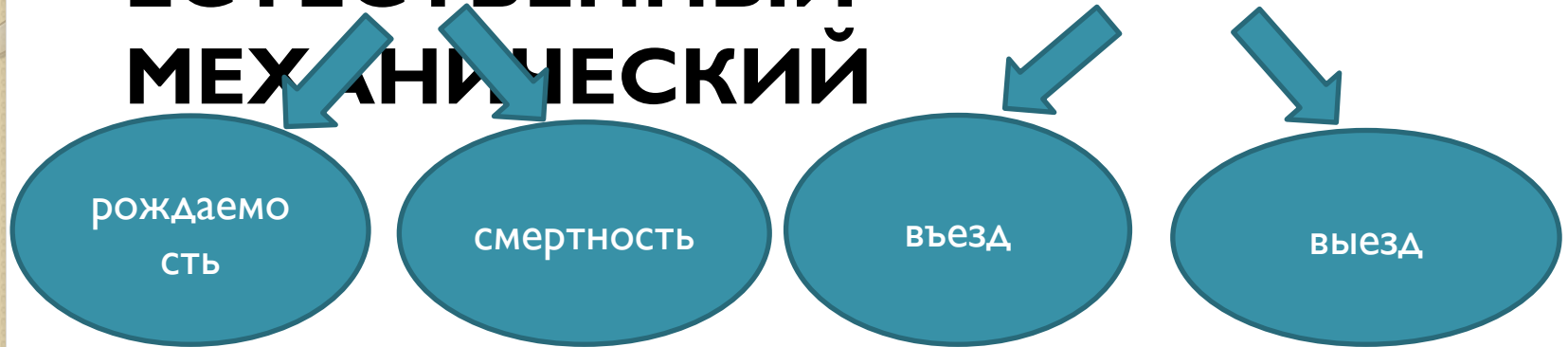
Средняя плотность населения





# ДВИЖЕНИЕ НАСЕЛЕНИЯ (воспроизводство населения)

## ЕСТЕСТВЕННЫЙ МЕХАНИЧЕСКИЙ



Разница между рождаемостью и смертностью определяет естественный прирост населения

Разница между въездом и выездом определяет механический прирост населения

# Основные понятия

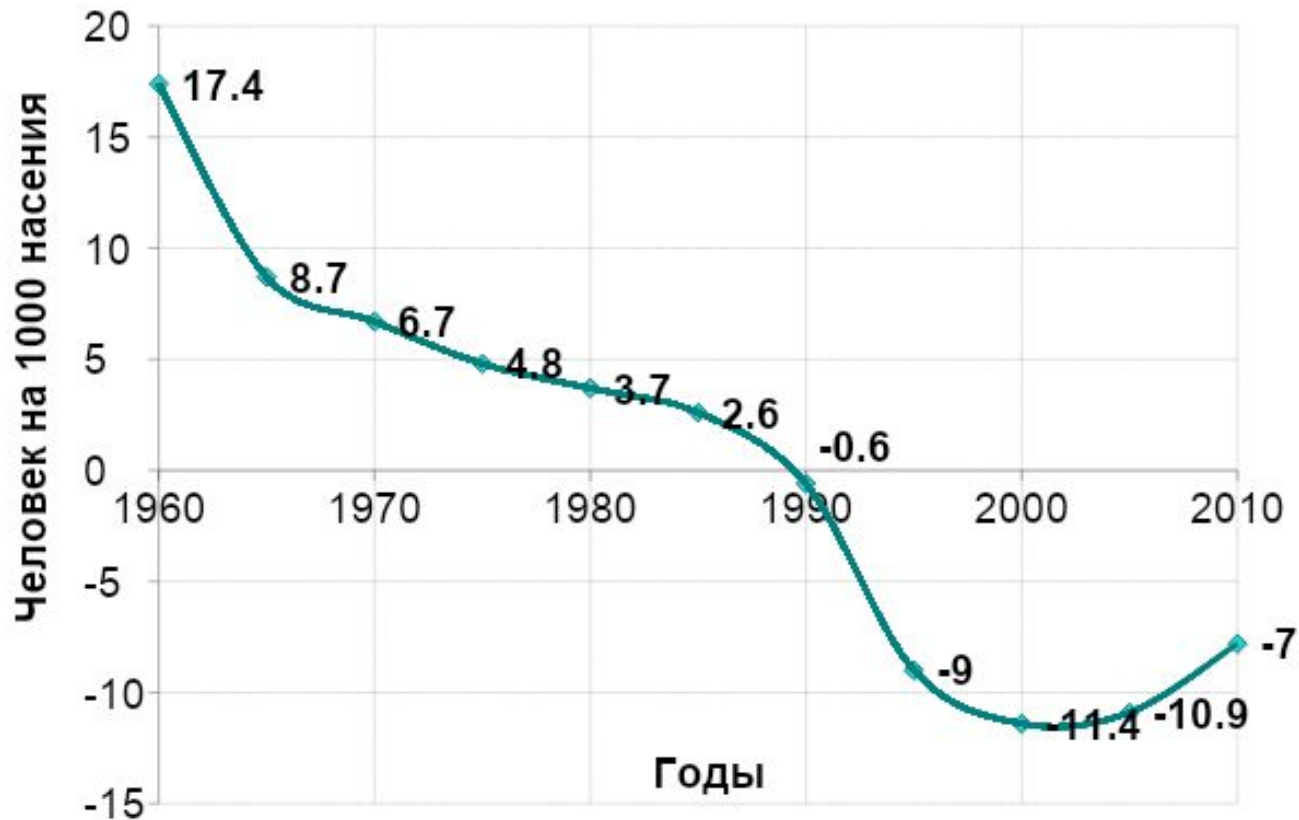
- **Депопуляция** – это процесс уменьшения численности населения с одновременным ухудшением его качественных характеристик ( «старение нации»)

# Типы воспроизводства населения

<b>Первый тип</b> воспроизводства населения	<b>Второй тип</b> воспроизводства населения
<ol style="list-style-type: none"><li>1. Низкие показатели рождаемости, смертности и естественного прироста</li><li>2. Стабилизация численности населения</li><li>3. «Старение» населения (т.е. увеличение доли пожилых людей в общей численности населения)</li></ol>	<ol style="list-style-type: none"><li>1. Высокий естественный прирост за счет высокой рождаемости и относительно низкие показатели смертности</li><li>2. Постоянное увеличение численности населения</li><li>3. Большая доля людей молодого возраста в общей численности населения</li></ol>
«Формула воспроизводства» населения $13 - 9 = 4$	«Формула воспроизводства» населения $29 - 9 = 20$
<b>Характерен</b> для стран <i>Зарубежной Европы, СНГ, Северной Америки, Австралии и Японии</i>	<b>Характерен</b> для стран <i>Африки, Латинской Америки и Зарубежной Азии</i>

# Естественный прирост населения Луганщины (1960 – 2010 гг.)

Измеряется в промилях, т.е.  
количество человек на каждую 1000  
людей



## «ДЕМОГРАФИЧЕСКИЙ КРЕСТ»



**Естественное движение населения Луганщины**

**(уровень рождаемости и смертности )**

**(1960 – 2010 гг.)**

# Механический прирост (миграция)

- **Внутренний**

- 1. переезд из города в село или наоборот
- 2. сезонные
- 3. маятниковые эмиграцией и
- 4. вынужденные (военные)

● **сальдо миграции**



- **ПРИЧИНЫ:** Поиск работы, реструктуризация угольной промышленности, отток в соседние области
- экологические режимом

- **Внешний**

- 1. эмиграция (выезд)
- 2. иммиграция (въезд)

**Разница между**

**иммиграцией называется**

- **ПРИЧИНЫ:** Поиск работы, национальные убеждения, религиозные убеждения, несогласие с существующим

# МИГРАЦИОННЫЙ ПРОЦЕСС

**Общий  
коэффициент  
миграции с  
2002 до 2014 гг  
изменился с  
32,6 чел на  
10000 до 7,9 на  
10000**



# ДИАСПОРА



Діаспора – це перебування частини народу за межами своєї етнічної території.

## Українська діаспора

### ■ ЗАХІДНА ДІАСПОРА

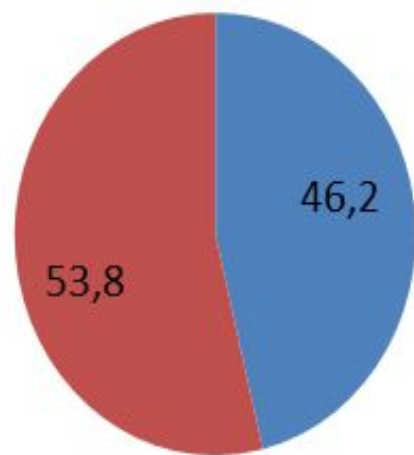
- США
- Канада
- Аргентина
- Бразилія
- Австралія
- країни Європи і Центральної Європи

### ■ СХІДНА ДІАСПОРА

(країни колишнього СРСР)



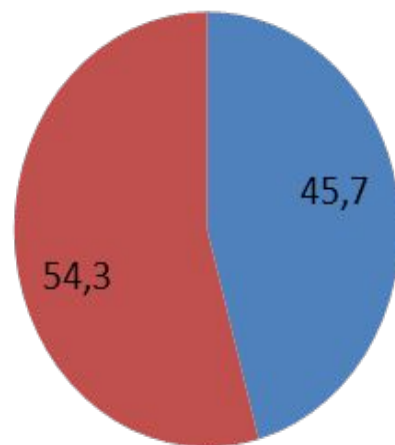
# Динамика удельного веса мужчин и женщин в общей численности населения Луганщины в 1989 и 2016 гг., %



1989г

■ Мужчины  
■ Женщины

2016г



■ Мужчины  
■ Женщины

- **2017 г.- мужчин 46,5 %, женщин- 53,5%**

# ВОЗРАСТНОЙ СОСТАВ НАСЕЛЕНИЯ



# ОСОБЕННОСТИ РАССЕЛЕНИЯ

Городское  
население



Сельское население



**86,2 %-Луганская  
область ( в ЛНР -93,5  
%)**

**86,8 % - Донецкая  
область**

**13,8 % -Луганская  
область**

**13,2 % - Донецкая  
область**

# ОСНОВНЫЕ ПОНЯТИЯ

- **ГОРОД**- это населенный пункт, где проживает не менее 10 тысяч человек и 50% заняты в промышленном производстве
- **ПГТ** – это населенный пункт, где проживает более 3 тысяч человек
- **СЕЛО**- это населенный пункт где проживает до 3 тысяч человек и 50% заняты в сельском хозяйстве.

# КЛАССИФИКАЦИЯ ГОРОДОВ

- **ПО КОЛИЧЕСТВУ ЖИТЕЛЕЙ –**
- Малые –от 10 до 20 тысяч
- Средние – от 20 до 100 тысяч
- Большие - от 100 до 500 тысяч
- Значительные – от 500 тысяч до 1 млн
- Миллионеры свыше 1 млн
- **ПО ВЫПОЛНЯЕМОЙ ФУНКЦИИ**
- Административный центр, культурный центр, промышленный, сельскохозяйственный, транспортный , оздоровительный, туристический многофункциональный

# ОСНОВНЫЕ ПОНЯТИЯ

- **Урбанизация** – рост городов и городского населения, увеличения роли городов в развитии общества
- **Основные черты урбанизации:**
- -высокая плотность городского населения
- -концентрация населения в больших городах
- -формирование систем городских поселений и городских агломераций

**Агломерация** –объединение нескольких городов в единое целое

- Бывают: одноядерная агломерация
- двухядерная агломерация
- многоядерная агломерация  
(конурбация)

# ПРОДОЛЖЕНИЕ

- **РУРБАНИЗАЦИЯ** –  
распространение городского  
образа жизни в сельских  
населенных пунктах
- **СУБУРБАНИЗАЦИЯ**-  
формирование больших городов  
за счет пригородной зоны

# КЛАССИФИКАЦИЯ СЕЛ

- **ПО КОЛИЧЕСТВУ ЖИТЕЛЕЙ**
- Мельчайшие – до 200 человек
- Малые села – от 200 до 500 человек
- Большие от 500 до 3000 человек
- **ПО ХАРАКТЕРУ РАССЕЛЕНИЯ:**
- Водораздельный тип, долинно-овражный, горно-долинный и хуторской
- **ПО ФУНКЦИЯМ:**  
сельскохозяйственная,  
несельскохозяйственная,  
промышленная



# ГОРОДА И ГОРОДСКИЕ ПОСЕЛЕНИЯ

Насчитывается 146 городских поселений, в т.ч.

37-городов ,из которых

14- города областного

подчинения

109 – поселков городского типа

(ПГТ

792 сельских населенных

пунктов, которые объединены

в 202 сельских советов;

95,7 % -на территории адм.



# Социальные группы

- Система разнообразных видов общностей (классовых, имущественных и профессиональных) и прочных и упорядоченных связей между ними.
- **Рабочие, крестьяне, служащие**
- **Новые классы:** ремесленники, мелкие предприниматели, лица свободных профессий

# Религиозный состав

- **Православие Московского патриарха**
- **Украинская церковь (Владимир)**
- 45 вероисповеданий,
- 817 религиозных организаций
- 790 религиозных общин, в т.ч.
- 449 – православные (36,8%)
- 188 – протестанты (23,8%)
- 122 новейшие общины (15,4%)
- 13 – иудейские
- 12 – мусульманские
- 5 приходов – греко-католики
- 1 община – римо-католики

