

# Северная Америка



Проект ученицы 5 «В» класса  
Хубецовой Алины

Северная Америка занимает третье место по величине среди 6 материков планеты Земля и располагается на севере западного полушария. Площадь всего континента составляет примерно 20,36 миллионов км<sup>2</sup> что составляет приблизительно 14 % от всей суши планеты.

### Крайние точки материка Северная Америка

1) Самой крайней **северной точкой** на материке является мыс Мерчисон, который является частью региона Китикмеот.

2) Самой **западной точкой** материка является Мыс Принца Уэльского, который находится на полуострове Сьюард на Аляске. Интересным фактом является то, что этот мыс и крайнюю материковую точку на западе Евразии (мыс Дежнева) разделяет расстояние всего в 86 километров.

3) Крайней **точкой материка на юге** является мыс Марьято, который находится на полуострове Асуэро.

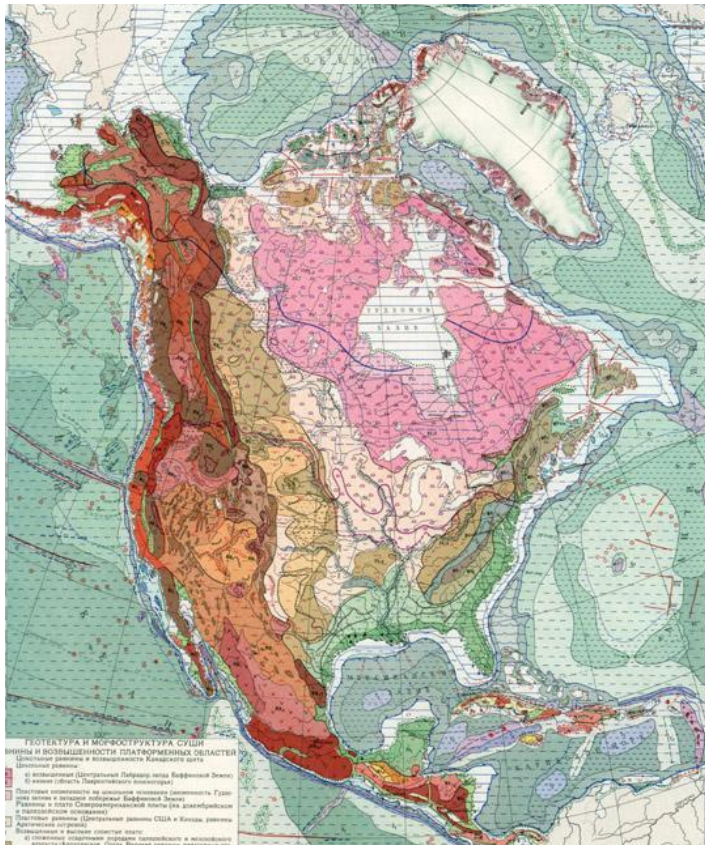
4) Крайней **восточной точкой** континента является мыс Сент-Чарльз, который расположен на полуострове Лабрадор.



## Рельеф Северной Америки

Центральная часть материка Северная Америка имеет в наличие много горных хребтов, из которых можно выделить самые длинные — Кордильера-де-Таламанка, Сьерра-Мадре-де-Чьяпас и Кордильера-Изабелла. А между этими горными хребтами расположены плодородные долины, где проживает основная часть населения Гватемалы, Гондураса и Коста-Рики.

На востоке континента расположена горная система Аппалачи, также на материке имеются Скалистые и Каскадные горы, горы Кордильеры.



На территории материка имеются Великие равнины – это предгорное плато, которое расположено к востоку если смотреть от Скалистых гор, Центральные равнины – равнины, которые расположены во внутренней части материка, а также береговые низменности. Высота береговых низменностей не превышает и 200 метров, а в прибрежной зоне они выражены как лагуны, бары, пляжи и косы.

Самой высокой точкой континента считается гора Денали (до 2015 года она носила название Мак-Кинли), а самой низкой точкой материка является Долина Смерти, которая расположена на уровне 86 метров ниже уровня моря.

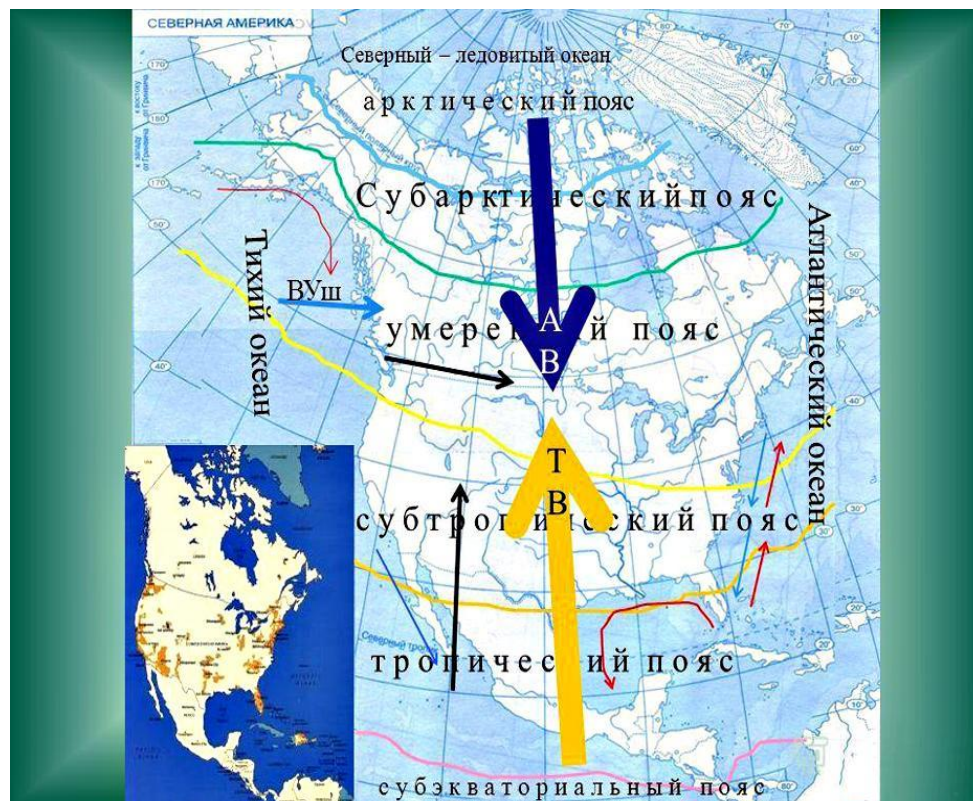


**Гора МАК-КИНЛИ**




## Климат Северной Америки

Здесь есть одна из самых важных стран мира — США, высокоразвитая Канада, густонаселенная Мексика и много мелких государств с интересными латиноамериканскими традициями. Северная Америка тянется от экватора на юге до полярных широт на севере, поэтому здесь есть все климатические зоны Земли. Так как материк простирается с севера на юг более чем на 7000 км, то на континенте можно встретить все типы климата планеты, кроме экваториального. Именно благодаря этому животный и растительный мир Северной Америки так богат.



## **Внутренние воды Северной Америки**

Материк Северная Америка богат как пресноводными реками, так и озерами. Самая длинная речная система в Северной Америке – это река Миссисипи. Ее длина достигает 3770 километров. Самые большие запасы пресной воды на материке сосредоточены в Великих озерах. Великие озера включают в себя пять крупных озер: Мичиган, Верхнее, Гурон, Онтарио и Эри (иногда добавляют и шестое озеро Сент-Клер), общая площадь которых составляет примерно 244 106 км<sup>2</sup>.



**Река МИССИСИПИ**

В штатах Калифорния и Невада между горами есть пустынное углубление, которое называют «Долиной Смерти». В этой пустыне было зафиксировано самую большую в мире температуру, этот рекорд составляет 57 градусов тепла. В Долине Смерти есть интересный феномен — камни, что движутся. Они оставляют за собой четкие следы на поверхности земли. Считается, что камни массой от нескольких до нескольких сотен килограмм движутся по увлажненной глине под силой сильного постоянного ветра.



В Северной Америке распространены торнадо — смерчи, размеры которых достигают сотен метров в диаметре. Предметы, которые попадают в торнадо, движутся с большой скоростью и даже небольшие частички могут принести значительный вред. В 1896 году деревянная палка, попавшая в вихрь, пробила стальной лист толщиной один сантиметр. Самый тяжелый объект, сдвинутый смерчем — железный подвесной мост массой больше ста тонн. Вихри действуют четко — проходя через строение, они могут уничтожить его половину, вторую половину могут оставить неповрежденной.





# Население Северной Америки



Коренное население Северной Америки – индейцы и эскимосы. Сейчас в Северной Америке одновременно с США и Канадой, развитыми капиталистическими государствами, существуют еще и Мексика, Сальвадор и Никарагуа. На данный момент население Северной Америки уже достигает 530 млн. человек. Это почти 13% всего населения Земли.

В Мексике и в странах Центральной Америки население говорит на испанском языке, в США - на английском и испанском, а в Канаде – на английском и французском языках.

Сейчас в Северной Америке насчитывается 23 независимых государств. Самая большая североамериканская страна – Канада (ее территория занимает 9 976 140 км<sup>2</sup>), а самая маленькая – Сент-Кристофер и Невис (261 км<sup>2</sup>). Территория США составляет 9 363 00

На территории Мексики много кактусов, которые достигают значительных размеров. Из кактусов в прошлом делали мосты, ограду, использовали как придорожные столбы. Их также употребляют в пищу, из них готовят лекарства. Это растение изображено на мексиканском государственном гербе



герб Мексики



На материке проживает около 600 видов птиц — пеликаны, фламинго, ибисы, куропатки, большой калифорнийский гриф, много видов крохотных колибри, которые проживают даже на Аляске.

Растительное царство насчитывает около 300 видов. В лесах растут секвойи, туи, гикори, тюльпановые деревья, магнолии. На севере растут холодолюбивые ягодные кустарники, карликовые ивы, березовые рощи.



На севере в тундрах встречаются белые медведи, песцы, северные олени, ласки, полярные волки. В тайге — соболи, скунсы, выдры. На деревьях живет грызун поркупаи.



В широколиственных лесах живет сумчатая крыса опоссум. В лесостепи проживают койоты, бизоны, антилопы-вилороги, степные хорьки.

