





Дания

Государственная символика.



Флаг Дании



Герб Дании

Состав государства.



Дания, одно из древнейших государств Северной Европы, занимает важную ключевую позицию на перекрестке оживленных торговых путей из Балтийского моря в Северное, с одной стороны, и между Центральной Европой и Скандинавским полуостровом - с другой. Историческое ядро Датского государства составляет большая часть Ютландского полуострова с прилегающими островами. Все эти территории в официальных документах объединяются под названием "Дания".

Помимо того в состав Дании входят Фарьерские острова и Гренландия, пользующиеся внутренним самоуправлением.



Столица государства - город Копенгаген.

Площадь собственно Дании составляет около 43 тыс. кв. км, а населяет ее 5 млн. человек.

Это одна из малых европейских стран. По размерам она значительно уступает соседним государствам Скандинавского полуострова, будучи в 10 раз меньше Швейцарии и в 7,5 раз меньше Норвегии.

Денежная единица Дании - датская крона.

Форма правления.

Дания - государство с системой управления на основе конституционной монархии.

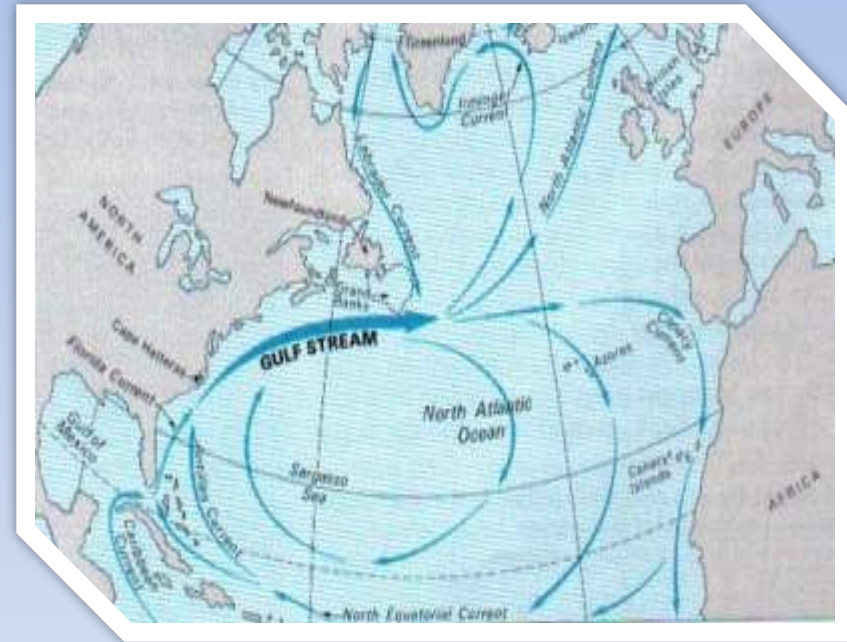
Согласно конституции, главой государства считается монарх, осуществляющий законодательную власть вместе с однопалатным парламентом, исполнительная власть принадлежит королю и от его имени осуществляется правительством.

Датский парламент избирается сроком на 4 года.



Климат и географическое положение

В течение всего года, в Дании преобладают воздушные потоки из умеренных и тропических широт Атлантики, приносящие большое количество тепла и влаги. Океаническое влияние выравнивает годовой ход температуры и осадков. Летом в Дании никогда не бывает особенно жарко, а зимой преобладает мягкая устойчивая погода. Переходные сезоны, как правило, затяжные.



Климат и географическое положение.

Среднегодовое количество осадков колеблется в пределах 800 мм. Осадки выпадают главным образом осенью и зимой в небольшом количестве весной и в начале лета. Снегопады бывают редко, и выпавший снег тут же тает.



Водные ресурсы

Дания покрыта густой сетью малых рек с небольшими уклонами, медленным спокойным течением.

Реки в основном питаются за счет дождевых и в меньшей степени за счет грунтовых вод.

Судоходных рек очень мало. Даже по самой большой реке - Гудено ходят только туристские суда.

Для этой страны характерны зимние паводки, когда выпадает основная масса осадков.

Водопотребление страны настолько велико, что в некоторых местностях уровень грунтовых вод понизился; кое-где возросло засоление подземных вод.



Население.



Население весьма однородно по национальному составу. 98% составляют датчане.

Они по языку и культуре имеют много общих черт с норвежцами и шведами, составляя вместе с ними единую группу скандинавских народов.

В высокоразвитом сельском хозяйстве Дании широко используется мужской труд, и миграция мужчин в города невелика в отличие от ряда других западных государств. Дания густонаселенная страна.

По плотности населения она опережает другие государства Северной Европы. Наиболее плотно заселен Датский архипелаг, где сосредоточено 2/3 всех жителей страны.

Экономическое положение.

В Дании сложился комплекс отраслей, специализирующийся на Переработке сельскохозяйственной продукции. К ведущим отраслям относятся химическая электротехническая промышленность, а также точное машиностроение. В настоящее время Дания является индустриально -аграрной страной с высоким уровнем развития капитализма. Она активно участвует в международных экономических связях, выступая прежде всего как экспортер продукции машиностроения и продовольствия, особенно мясных и молочных продуктов.



Сельское хозяйство.

Сельское хозяйство Дании известно высокой агротехнической культурой. Широко применяется мелиорация, приводящая к расширению и улучшению сельскохозяйственных земель. Датские фермеры развивают три отрасли мясомолочное животноводство, свиноводство и птицеводство.



Транспорт и ВНЕШНЕЭКОНОМИЧЕСКИЕ СВЯЗИ.

Из-за морского окружения для хозяйства Дании главную роль в системе перевозок играет морской транспорт.

В стране разветвленная система внутренних морских путей, обслуживающих перевозки между отдельными островами и Ютландией. Дания связана постоянными морскими грузопассажирскими линиями с США, Великобританией, странами Балтийского моря, Францией и Гренландией.



Спасибо за внимание.

