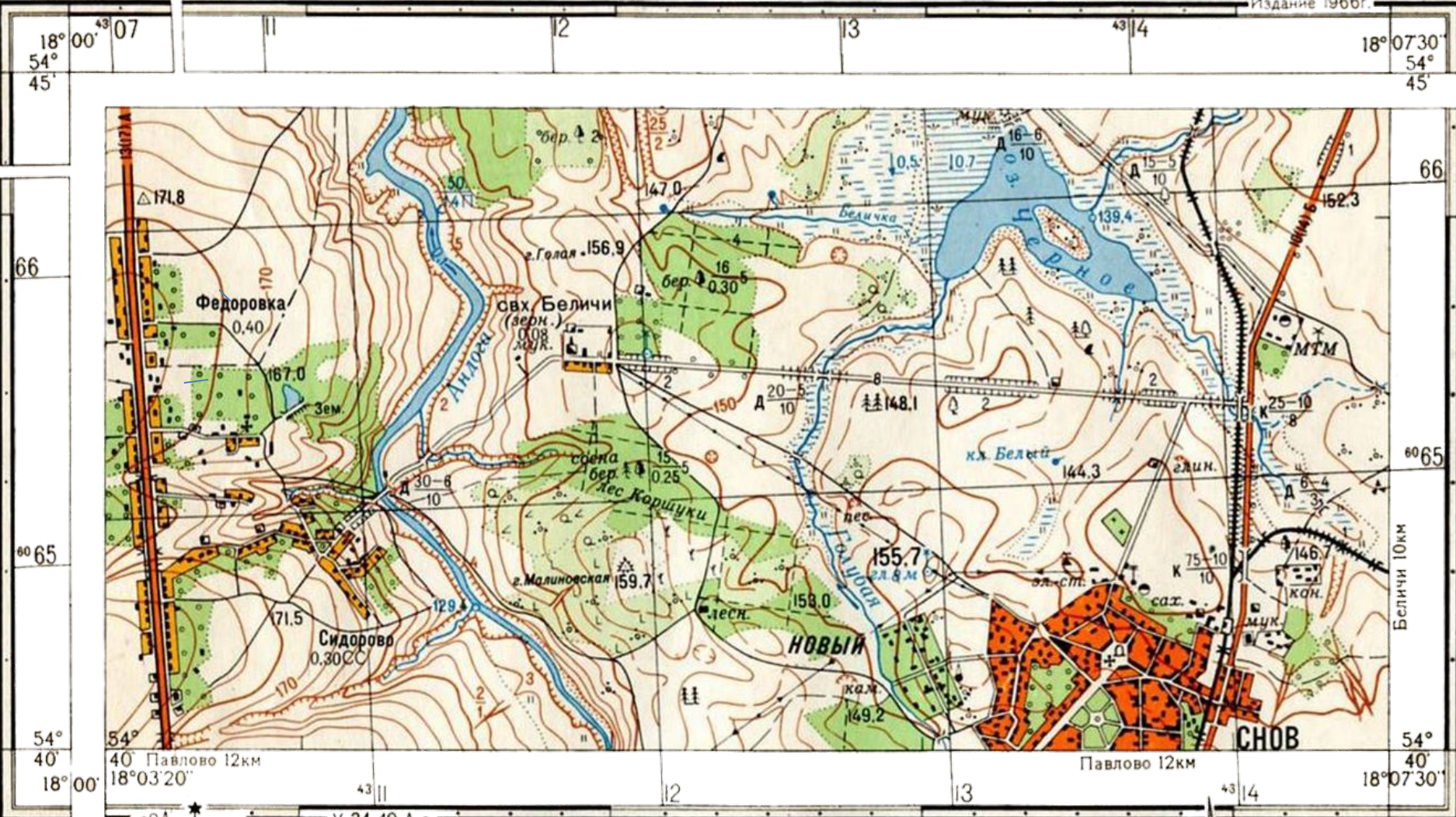


**ПОСТРОЕН
ИЕ
ПРОФИЛЯ
ТЕРРИТОРИ
И**

Издание 1966г.



18° 00' 43' 07" 18° 07' 30"

54° 45' 54° 40' 54°

40 Павлово 12км 18° 03' 20" Павлово 12км

43 11 12 13 43 44

66 65

Беличи 10км

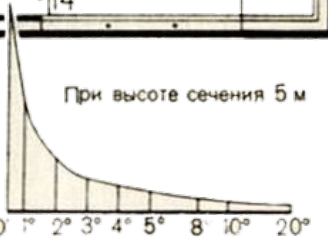
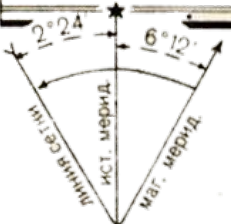
1:25 000

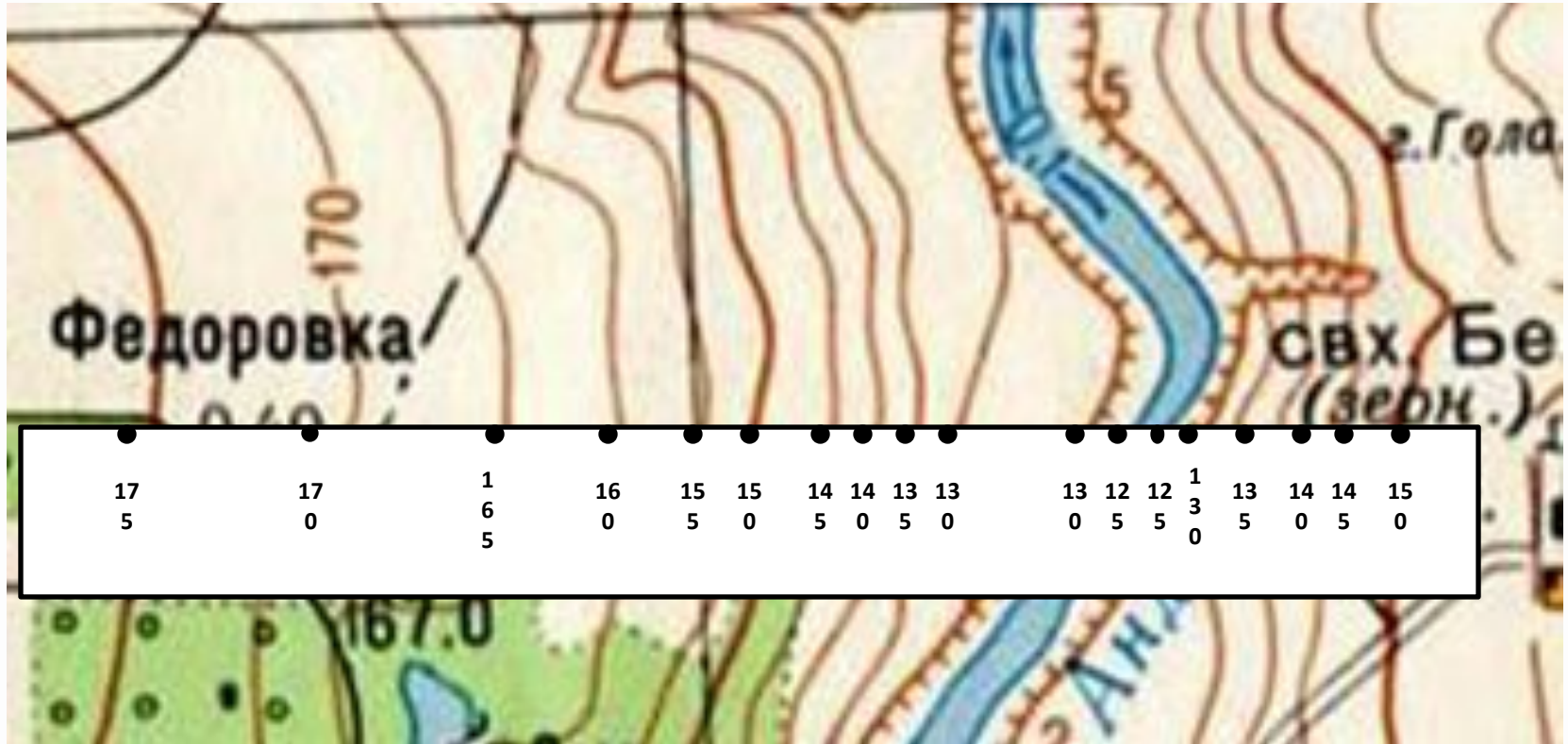
в 1 сантиметре 250 метров



Сплошные горизонтали проведены через 5 метров

Балтийская система высот





17 5	17 0	1 6 5	16 0	15 5	15 0	14 5	14 0	13 5	13 0	13 0	12 5	12 5	1 3 0	13 5	14 0	14 5	15 0
---------	---------	-------------	---------	---------	---------	---------	---------	---------	---------	---------	---------	---------	-------------	---------	---------	---------	---------

В 1 CM – 5 M

ВЫСОТА

ПРОФИЛЬ ТЕРРИТОРИИ

М 1 : 25000

В 1 CM – 250 M

