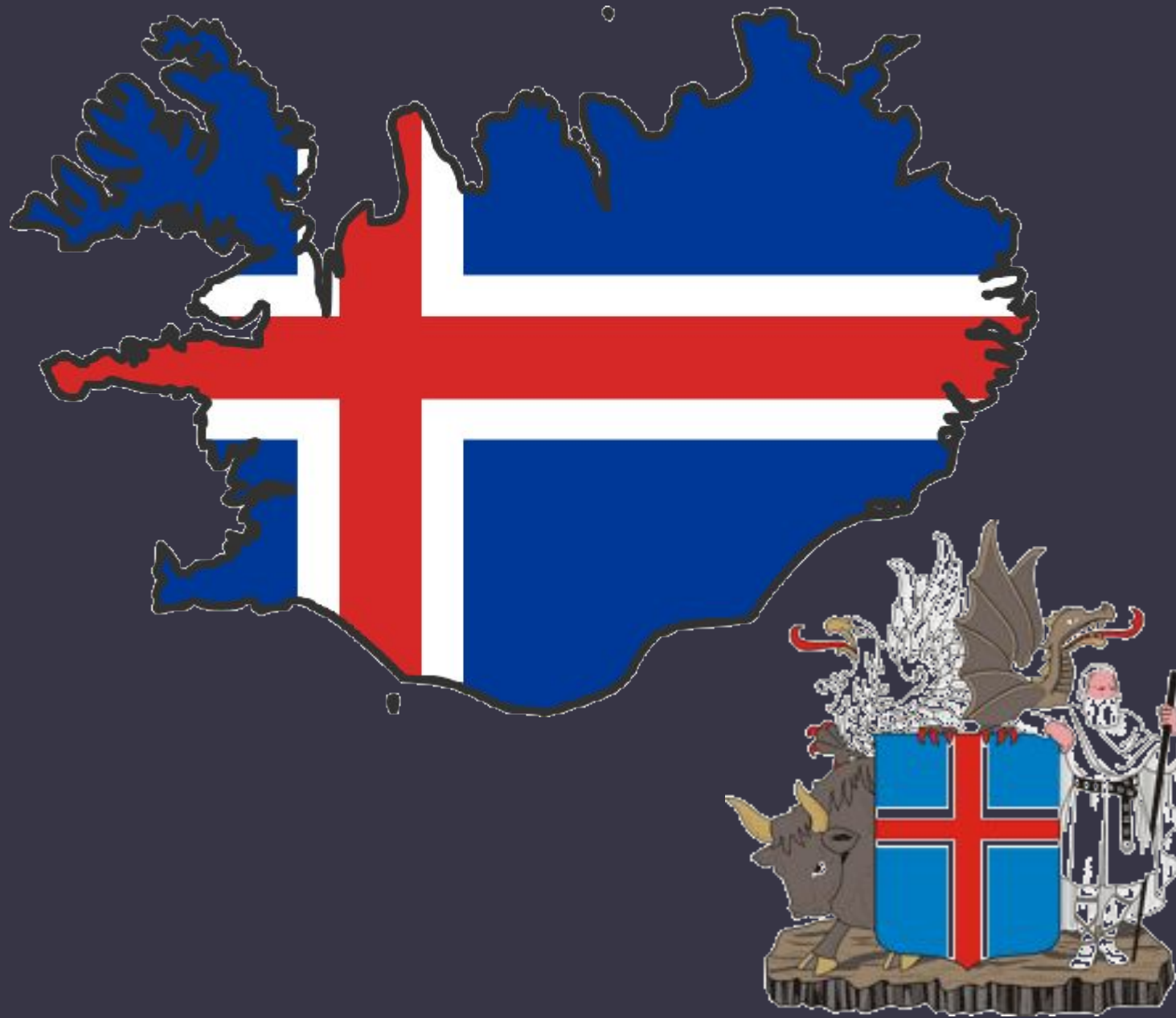


ИСЛАНДИЯ –
СТРАНА ЛЬДА И
ОГНЯ

Республика с президентской формой правления. Исполнительная власть в стране находится в руках Президента и правительства. Законодательная власть принадлежит Президенту и однопалатному парламенту - Альтингу (63 депутата, избираемых, как и президент, сроком на четыре года). Административно-территориальное деление страны - 23 района (сисла), включающих 124 сельских общины и города.





- Официальный язык страны — исландский. В школах обязательно изучают английский и датский язык. Многие жители Исландии говорят на фарерском, немецком, норвежском и шведском.
- Денежной единицей страны является исландская крона (ISK). 1 ISK = 100 аурам.
- 80.7% - члены национальной исландской церкви, 6.2% - последователи незарегистрированных религиозных организаций, 4.9% - члены Свободной Лютеранской церкви Рейкьявика 2.8%, не принадлежат ни к одной религиозной группе, 2.5% - члены римской католической церкви, оставшиеся 2.9% - приверженцы других христианских течений, 370 — 600 человек - мусульмане.



Исландия расположена на одноименном острове в северной части

Атлантического океана. На севере она омывается Гренландским морем, на востоке — Норвежским морем, на северо-западе Датский пролив отделяет Исландию от Гренландии.

Площадь Исландии — 103 тыс. км², население — 332 529 тыс. человек. Столица — Рейкьявик.



Исландия летом



Исландия зимой

Вопреки названию и наличию ледников, Исландия — отнюдь не арктическая страна. Климат Исландии морской, умеренно-прохладный, с сильными ветрами, влажный и переменчивый. На погоду в Исландии влияют два морских течения и арктический дрейфующий лёд, который скапливается на северном и восточном побережьях. Июль и август — самые тёплые месяцы (в Рейкьявике в июле до +20 °C).



Национальный состав населения исключительно однороден: более 99% населения — исландцы. Благодаря островному положению Исландии, исландский язык почти не испытывал внешних воздействий и остался очень близок к древнескандинавскому языку викингов. По вероисповеданию большинство исландцев — лютеране.

Большую часть острова занимают плато высотой 400—800 м, над которыми возвышаются горные массивы высотой до 1500 м и многочисленные вулканы. Всего в Исландии около 200 вулканов, 30 из них очень активны. Самые известные исландские вулканы — Гекла, Лаки, Аскья, Хваннадальсхнукюр. Обширные площади покрыты лавовыми полями. Очень многочисленны в Исландии также горячие источники и гейзеры.





На территории всего острова расположено множество горячих источников. Всего их около 250. Самый известный фонтанирующий источник — Большой Гейзер. 85 % домов в Исландии отапливается энергией, вырабатываемой горячими источниками. Также их теплая вода используется в бассейнах и теплицах.




Гейзер Строккур



Хваннадальсхнукюр

Северная, восточная и северо-западная береговая линия изрезана множеством фьордов и заливов.

Ледники и ледниковые шапки покрывают территорию площадью в 11 900 км². Самая большая ледниковая шапка — Ватнайёкюдль — находится на юго-востоке страны и покрывает 8 300 кв.км.. В этом же районе расположена самая высокая точка Исландии — Хваннадальсхнукюр, достигающая высоты 2 119 метров.







В Исландии обитает более 80 видов птиц. В прибрежных водах водятся некоторые виды китов и два вида тюленей. Большое значение для Исландии имеют такие виды рыб, как морской окунь, палтус, треска, пикша.


Политика страны разрешает временную иммиграцию в Исландию с последующим переселением в любую страну Европы.

Уровень миграции из страны также очень мал, даже несмотря на то, что многие исландцы уезжают учиться в такие страны, как Великобритания, Норвегия и другие, они практически всегда возвращаются назад, к себе на родину. Тем не менее, в Исландии очень высок уровень внутренней миграции. Многие исландцы переезжают из крошечных городков в Рейкьявик. Правительство пытается бороться с этим, поскольку вследствие этого забрасываются многие деревни и даже города, существовавшие в течение долгих лет









ПРЕЗЕНТАЦИЮ ВЫПОЛНИЛА УЧЕНИЦА 11
«А» КЛАССА МОУ «СОШ ПОС. ИМ.
МОРОЗОВА» ЩЁЛКИНА ОКСАНА
УЧИТЕЛЬ ГЕОГРАФИИ: ЖУМАГАЛИЕВА СВЕЛАНА
ВЛАДИМИРОВНА
2016 ГОД