



Иллюстрированный словарь по топонимике Дубовского района

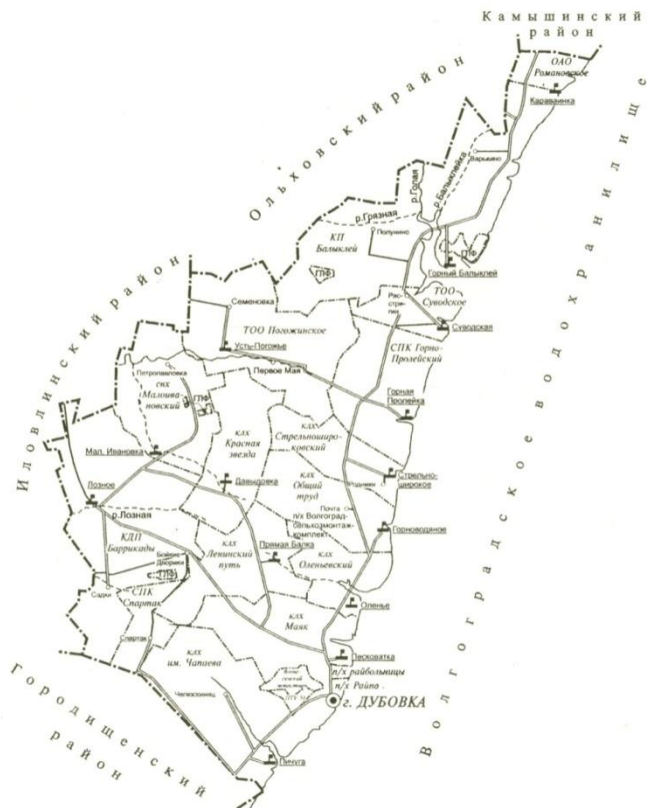
Работу выполнила: Екущенко Е.С.
учитель географии


Дубовский район Волгоградской области

- **Цель работы** – исследовать и классифицировать топонимы родного края–Дубовского района.

- **Задачи:**

- познакомиться с литературой по вопросу топонимики в целом и Дубовского района;
- изучить административный состав Дубовского района;
- отобрать для исследования топонимы Дубовского района;
- изучить имеющиеся в краеведческом музее материалы;
- рассмотреть значение и этимологию топонимов Дубовского района;
- выявить связь топонимов с историей родного края.







- **Актуальность:** как у каждого человека, так у каждого населенного пункта, есть своя судьба, своя история, особенная своей неповторимостью. Наша малая родина – Дубовка, необычайно богата историческими событиями и тайнами.

Дубовка знала взлеты и падения. Еще и сейчас сохранились редкие памятники тех времен: могучий 450-летний дуб, старинные монеты, что находят на берегу Волги, мощные фундаменты былых сооружений, что ежегодно вымывает беспокойная волна могучей и вечной реки.

Память в истории родного края, в легендах и преданиях, прикоснувшись к которым не перестаешь удивляться крутым поворотам в судьбах людей и тому, какой след они оставили после своей жизни. Познавая природное наследие, понимаешь, как формировалось традиционное природопользование, как это отразилось в названиях поселений, улиц и отдельных территорий.



г. ДУБОВКА



Дубовка. Местность, занимаемая нынешней Дубовкой в обе стороны от нее по берегу Волги, была покрыта в старину на значительное пространство дубовым лесом. Как говорили местные предания, леса эти были так густы и велики, «что не видать в них было свету божьего». Дубовые леса дали название поселению. Однако, по списку населенных мест центрального статистического комитета, изданного в 1852 году, название Дубовка произведено от «дубки» - название особого рода лодок, которые выдалбливались из целого дуба. Это в свою очередь убеждает нас в том, что дубы здесь росли могучие.



ГОРНЫЙ БАЛЫКЛЕЙ

Село **Горный Балыклей** – раньше это была станица, она стояла на одноименной речке, название произошло во времена кочевых татар. По-татарски «балык» - рыба.

Центр Горнобалыклейской сельской администрации, расположено в 76 км северо-восточнее г.Дубовки, на берегу Волги (Балыклейский залив). Площадь – 940 га, население – 2,8 тыс. человек, есть школа, больница, магазины, церковь, центральное теплоснабжение, асфальтированная дорога до райцентра, недалеко автотрасса Волгоград – Камышин. Фермерские хозяйства занимают 2,6 тыс. га земли, на которых производят бахчевые культуры, зерновые, молоко, мясо. В 4 км от с.Горный Балыклей (трасса Волгоград – Камышин) находится родник с питьевой водой «Балыклейский» - водоохранная зона (2га).



ГОРНАЯ ПРОЛЕЙКА



Село **Горная Пролейка** названы так по ландшафту местности. Территория дубовского района овражистая, правый берег которой очень высокий – это прослеживается в названиях сел. Село Горная Пролейка расположено на правом берегу Волги и ее притоке – речке Пролейке. По рассказам старожилов, селу около 350 лет. Эти места были покрыты густым, труднопроходимым лесом. Первыми поселились здесь люди, бежавшие в заволжские степи от своих угнетателей. Позже, по указу царского правительства, поселились сеиьи переселенцев. Центр Горнопролейской сельской администрации находится в 50 км севернее г.Дубовки. Расположено на площади 230 га, проживает 1,3 тыс. человек. В селе работают школа, медпункт. Магазин. Производство продукции растениеводства и животноводства. В 3 км западнее – месторождения каменных строительных материалов.



ГОРНО-ВОДЯНОЕ



Село **Горно-Водяное**. Раньше были там непроходимые леса, которые служили убежищем для беглых крестьян. Неподалеку от станицы было несколько родников. Казаки стали называть овраг Водяным буераком, а свою станицу – Водяной.

Центр Горноводяновской сельской администрации (входит х.Почта), расположено в 27 км северо-восточнее г. Дубовки.

Площадь – 143 га, население – 0,9 тыс. человек, школа. Медпункт, магазины. До райцентра – асфальтированная дорога. Специализируется на производстве зерна, молока, овощей. Берег Волги, условия для рыбалки. В 2 км севернее – проявления каменных строительных материалов.



ДАВЫДОВСКОЕ



Село **Давыдовка**. Был такой ходатый Давыд при Екатерине II, переселенец из Курской области.

Центр Давыдовской сельской администрации. Расположено в 42км северо-западнее г.Дубовки на площади 146 га. Проживает 0,8 тыс. человек. ЛПХ производят мясо, молоко, овощи.

Действуют школа, медпункт, магазин.

Асфальтированная дорога до райцентра.

Давыдовка заселена с 1833 года бывшими государственными крестьянами, вышедшими из Курской и соседних с нею губерний. Расположено на одной балке с с. Малой Ивановкой. на вершине речки Бердейки.



ЛОЗНОЕ



Село **Лозное**. Считается, что произошло оно от имени речки Лозной, на берегах которой в первой четверти XIX века возникло поселение. Версия о первичности гидронима Лозная подтверждается в историко-географическом словаре А.Н.Минха: «Лозное... село Ивановской волости по речке Лозной (от которой получило название)...» В настоящее время река обмелела, в некоторых местах вообще не существует и представляет собой отдельные водоемы. В основе названия отражен характер прибрежной растительности. Корень Лоз указывает на то, что по берегам произрастал смешанный лес. Согласно словарю В.Даля: «Лоз (или лозняк) — так обобщенно называют мелкий ивняк, ветельник, тальник». По берегам водоемов рос низкий кустарник — краснотал. Из него собирали хворост (лозу). Гибкие стебли этих растений издревле используются людьми в быту для плетения корзин, изгородей, предметов обихода.



ОЛЕНЬЕ

Село **Оленье**. От животного олень, которые обитали в данной местности, стоит на одноименной речке Оленье.

Центр Оленьевской сельской администрации. Расположено в 15 км севернее г.Дубовки, на берегу Оленьевского залива Волгоградского водохранилища, занимает 218 га, проживает 1,0 тыс. человек. Работает школа, магазины, медпункт, газифицировано. Проходит автодорога Волгоград – Камышин.



В 3 км от села (южный склон балки Екатериненская) находится родник с питьевой водой – государственный памятник природы «Родник Екатериненский». Условия для рыбалки. В 3.5 км северо-западнее – Екатериненское месторождение кварцевых песков.

Село **Песковатка**. Протекает речка Песковатка (от песчаной почвы).



ПЕСКОВАТКА



Центр Песковатской сельской администрации. Расположено в 12 км севернее райцентра, на правом берегу Волги. Площадь – 243 га, население – 1.1 тыс. человек. Имеется школа, медпункт, магазины. Население занимается производством мяса, молока, овощей, кормовых культур, бахчевых.

Вблизи села находится родник «Песковатский» - государственный памятник природы. В 2 км северо-западнее – пески, пригодные для строительных работ.

В историко-географическом словаре А.Н. Минха есть запись «По сообщению А.А. Зимнюкова 1898 г., Песковатка населена переселенцами удельного ведомства и стала заселяться с 1778 года»...

Село **Пичуга**. От названия птицы пичуга, гнездившейся в этих местах.

Центр Пичужинской сельской администрации (входит х. Челюскинец), расположено в 13 км юго-западнее г. Дубовки. Площадь села – 216 га, проживает 1,2 тыс. человек. Работают школа, медпункт.магазины., система центрального газо-теплоснабжения. Асфальтированная дорога до Волгограда и Дубовки. Фермерские хозяйства производят зерно. Виноград, кормовые культуры, бахчи. У села на склоне балки находится государственный памятник природы – родник «Черемуховский». В окрестностях села многочисленные садоводческие товарищества жителей г. Волгограда.






СТРЕЛЬНО-ШИРОКОЕ

Село **Стрельно – Широкое.**

Название балок – Стрельная и Широкая. Одна из балок напоминает по форме стрелу – Стрельная. другая – Широкая. Неподалеку находится Стенькин курган высотой 80 метров над уровнем моря и выпирает вперед. Он хорошо просматривается с Волги. Есть версия, что во время Стеньки Разина здесь находился форт-пост стрельцов. Отсюда и название Стрельно-широкое.



СУВОДСКАЯ

Станицу **Суводскую** казаки основали в 1783 году. «Суводь» - водоворот, исконно русское слово.

Имеет статус сельского административного центра (входит хутор Растрыгин), расположена северо-западнее райцентра, на правом берегу Волги. В черте станицы – 99 га земли, проживает 0.4 тыс. человек, содержат ЛПХ (овцы, КРС). Работают школа. Медпункт, магазин, пекарня. Производство зерна, бахчей, кормовых культур.

В 2 км от станицы на берегу Волгоградского водохранилища находится геологический памятник природы «Александровский Грабен» - провал глубиной 200 м шириной – 1-1,5 м. Единственное в Поволжье разрывное нарушение почвы с выходами неогеновых и палеогеновых пород.



УСТЬ-ПОГОЖИНСКОЕ

Село **Усть – Погожье**. В устье этой полноводной реки водилось много рыбы, в том числе и угря. На берегу росли ивы. Расположено в 65 км северо-западнее г. Дубовки. Площадь – 174 га, население – 1,2 тыс. человек. Есть школа, медпункт, магазин, пекарня. Население производит зерно, молоко, разводит овец, выращивает бахчевые культуры. В 2 км к северо-востоку – залежи формовочных песков. В настоящее время в значительной степени заселено мигрантами, которые, в основном, занимаются личным подсобным хозяйством.

