


ВПР География Задание № 2

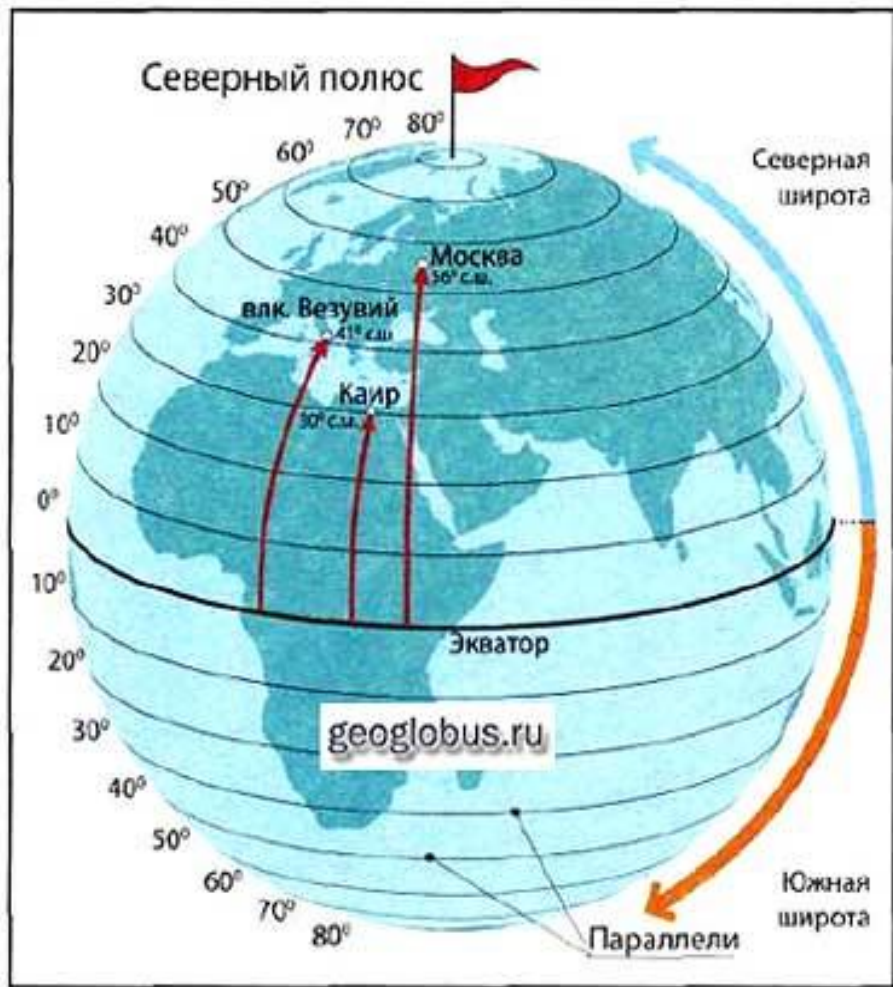
**Коваленко Н.А.,
учитель географии
МБОУ СОШ № 191**

Информация

Учебник & 18,19



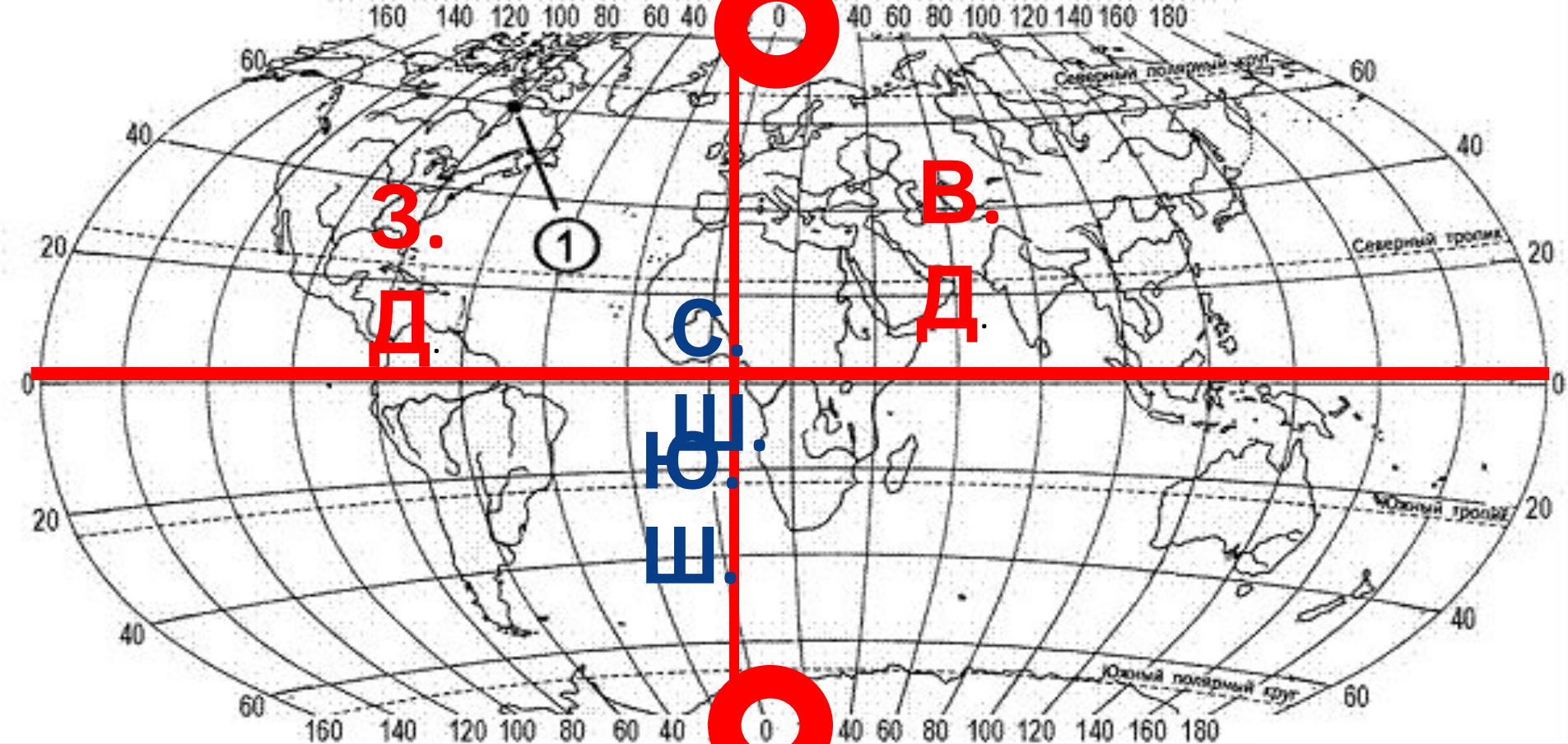
Широта, долгота



Определение географической широты



Определение географической долготы



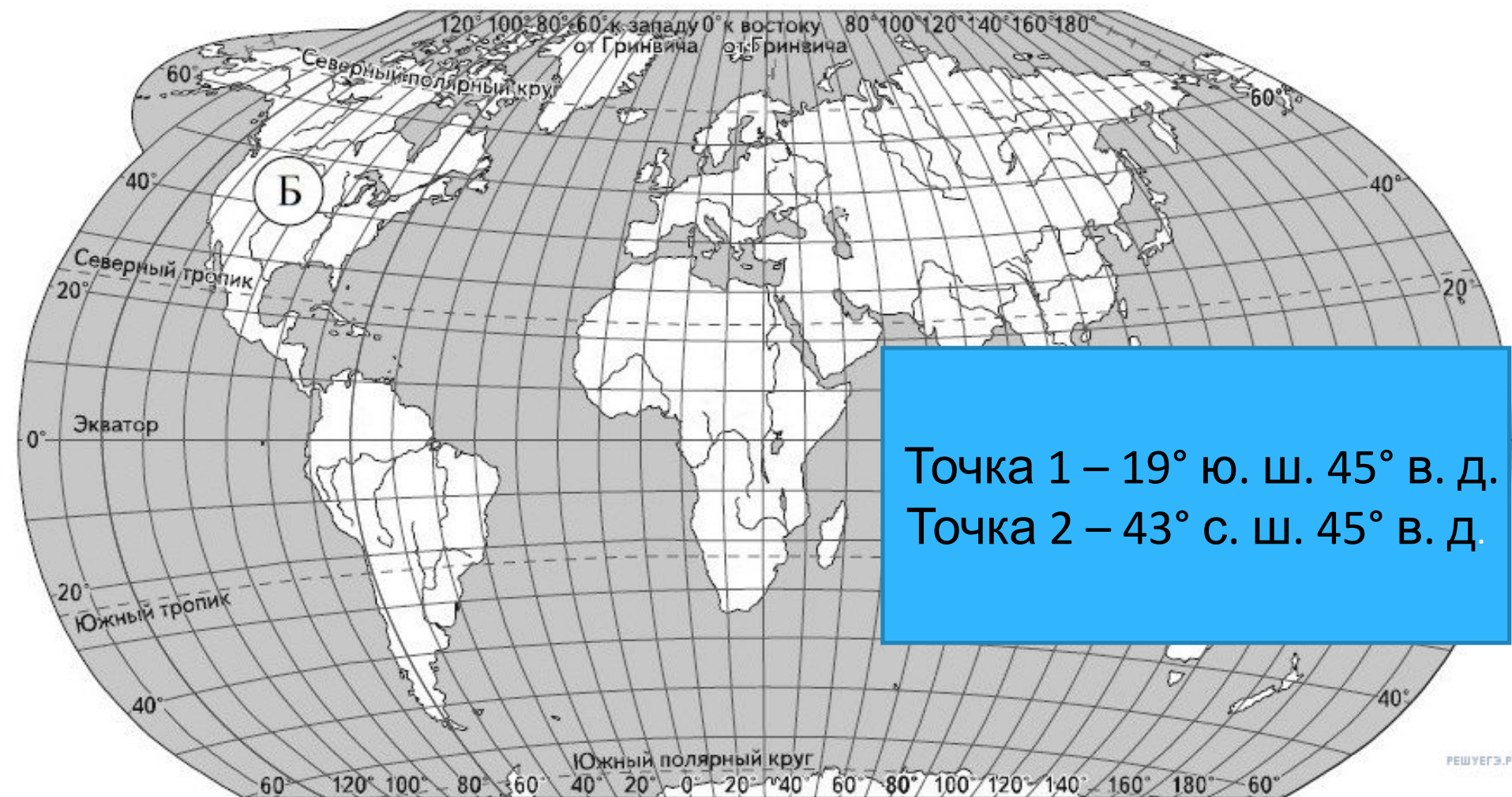
1) 60° ю.ш. и 80° в.д.

2) 60° ю.ш. и 80° з.д.

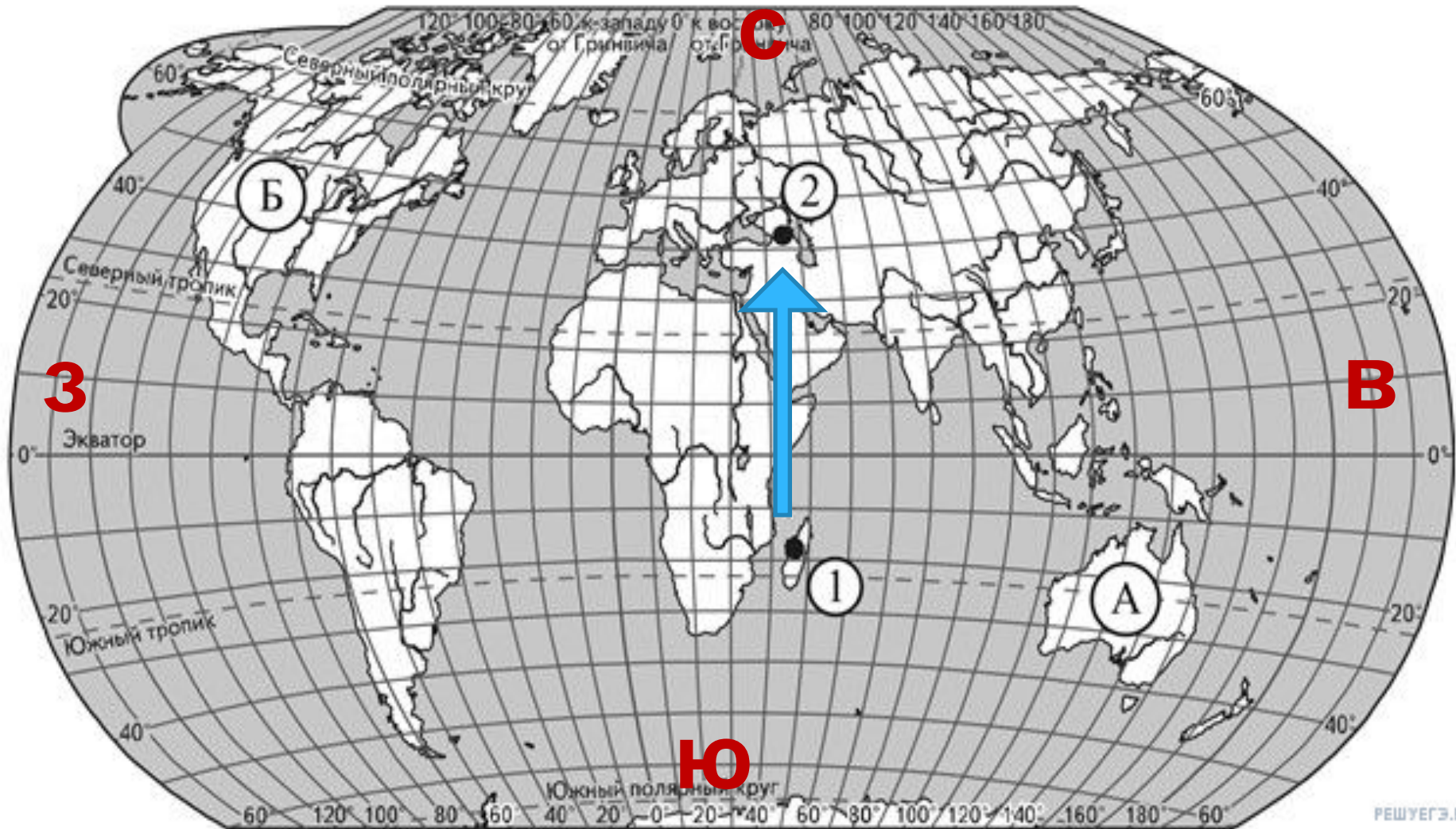
3) 60° с.ш. и 80° з.д.

4) 60° с.ш. и 80° в.д.

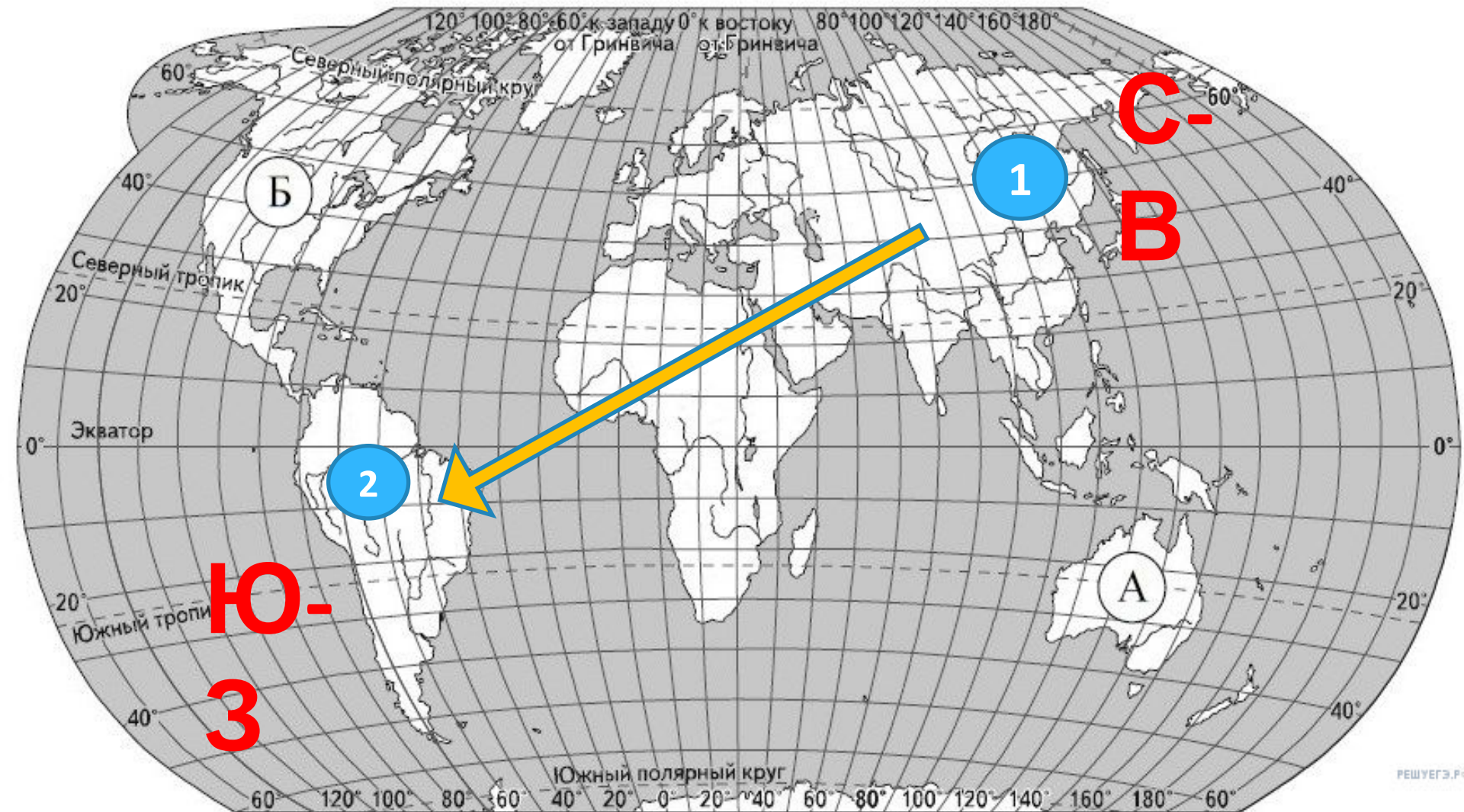
Поставьте точки на карте по приведённым ниже координатам. Обозначьте эти точки соответственно цифрами 1 и 2.



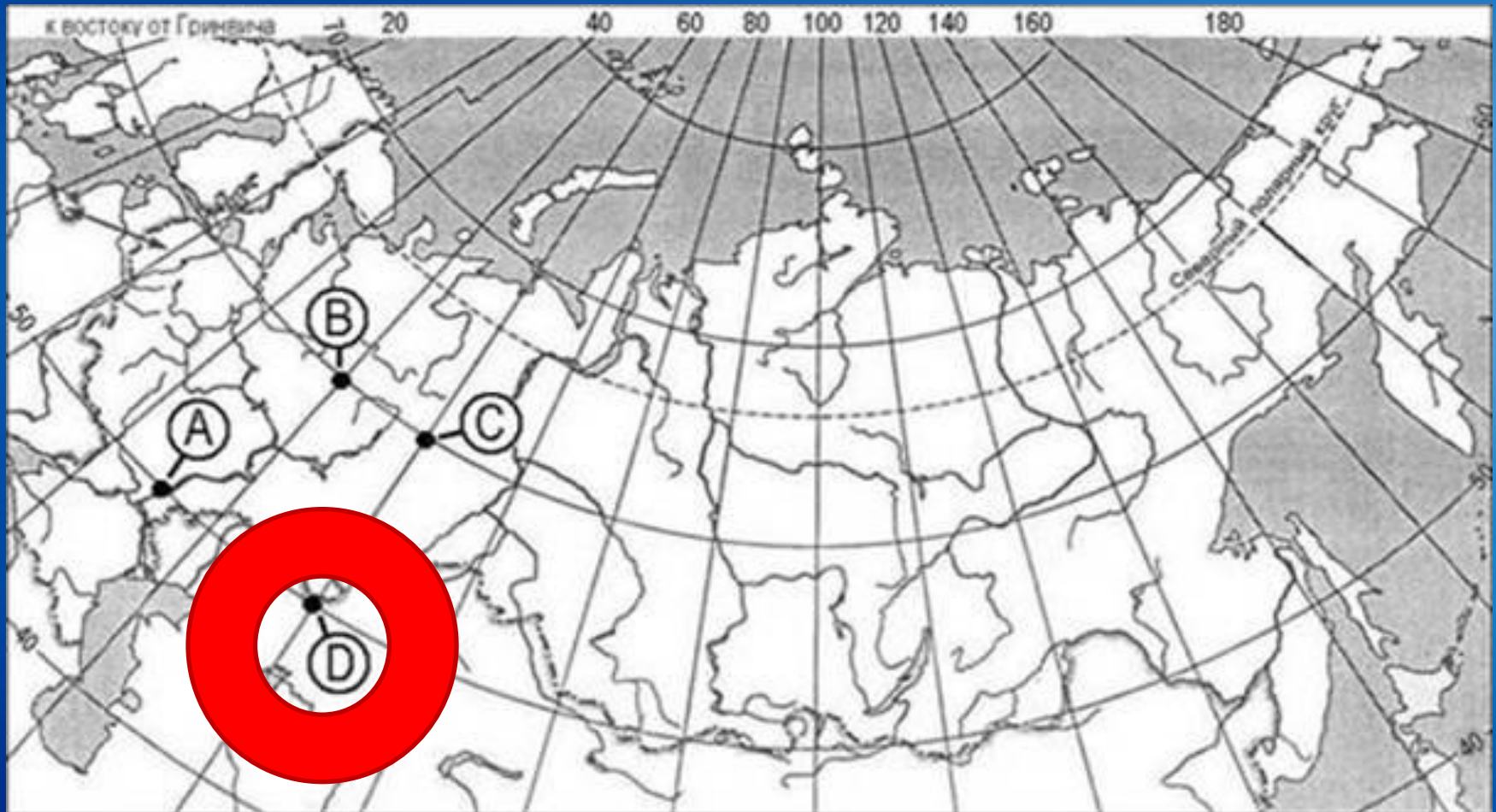
В каком направлении от точки 1 расположена точка 2?



В каком направлении от точки 1 расположена точка 2?



Какая из точек, обозначенных буквами на карте, имеет географические координаты 50° с.ш. 60° в.д.?



Мадагасгар

- Прочитайте текст, рассмотрите космический снимок и укажите название этого географического объекта.
- Это четвёртый по величине остров мира. Он расположен к востоку от Африки и отделён от неё широким проливом. В центральной части острова расположено высокогорное плато, круто обрывающееся в сторону Индийского океана. Остров уникален по составу растительного и животного мира. Здесь обитают животные, которых нет больше нигде на планете, например лемуры и некоторые виды хамелеонов.



Гренландия

- Остров высоких гор, огромных голубовато-зеленоватых айсбергов, живописных фьордов и голых скал. Значительная часть острова лежит севернее Полярного круга, а значит не видит солнца в течение всех долгих зимних месяцев. На острове обитает крупнейший хищник - полярный медведь, а также волки, песцы, полярный заяц, северный олень и лемминги. На севере живут большие стада овцебыков. Остров в десять раз больше Великобритании и составляет примерно четверть территории США.



Сахалин

- Крупнейший остров России. Омывается Охотским и Японским морями. От материковой Азии отделён Татарским проливом, от японского острова Хоккайдо — проливом Лаперуза.



Исландия

Тут есть на что посмотреть – мощные водопады, действующие вулканы, гейзеры (источники, периодически выбрасывающие горячую термальную воду и пар; одно из проявлений вулканизма), исполинские ледники. Островное государство, расположенное в северной части Атлантического океана



Курильские острова

Цепь островов-вулканов между полуостровом Камчатка и островом Хоккайдо (Япония), чуть выпуклой дугой отделяющая Охотское море от Тихого океана. К югу от них проходит государственная граница России с Японией. Название своё Курильские острова получили от айнов, коренного населения островов. На их языке «куру» означает



Острова Великобритании

- Острова находятся на западе Европы. Название главного острова совпадает с названием государства. Страна - конституционная монархия, которая граничит только с одним государством. В этом государстве находится Музей Лох-



Японские острова

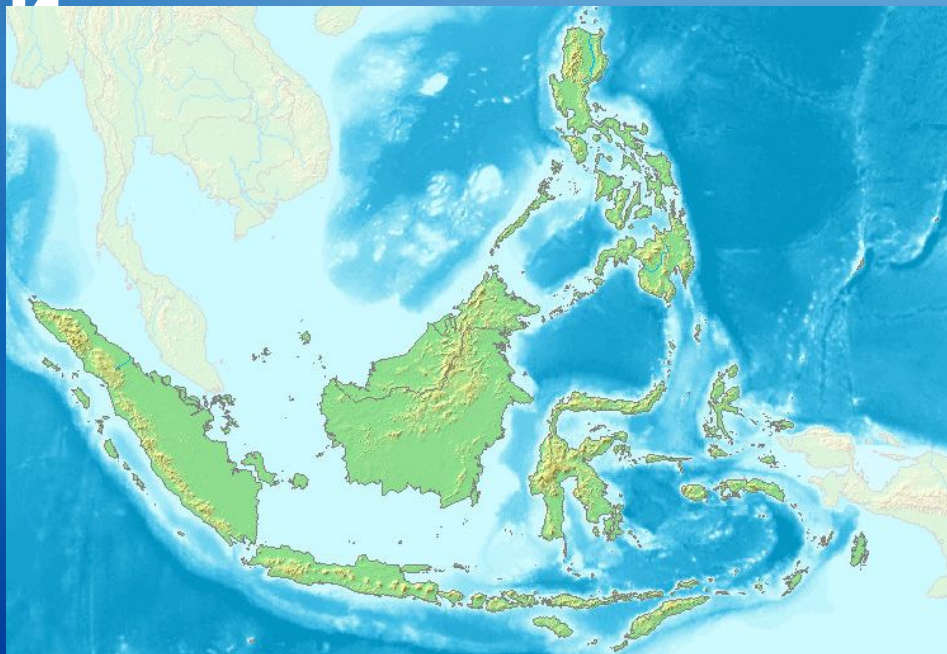
- Острова находятся в Тихом океане, граничит по морю с Россией, Северной и Южной Кореей. На архипелаге находится



одноименная

Большие Зондские острова

- Вулканические острова являются границей двух океанов: Тихого и Индийского.



Остров Новая Гвинея

- Это второй по величине остров в мире, после Гренландии. Является уникальным местом на планете, где существуют более одной тысячи коренных языков. Самый распространённый народ – папуасы. В лесах прожива



Новая Зеландия

- **Архипелаг – государство в юго-западной части Тихого океана, острова разделены проливом Кука. Эндемики – бескрылая птица Киви, попугай Кеа, нелетающий попугай**



Аравийский полуостров

- Самый большой полуостров мира, омывается морями Средиземным , Красным, Аравийским, Персидским заливом.



Полуостров Индостан

- Полуостров находится на юге Евразии, здесь проживает один из самых многочисленных народов мира. Полуостров омывает Индийский океан. Здесь находятся самые высокие горы



Полуостров Сомали

- Полуостров расположен на северо-востоке Африки, омывается Красным и Аравийским морями. Благодаря характерной форме этот полуостров называют «африканский рог»



Полуостров Лабрадор

- Полуостров расположен на северо-востоке Северной Америки, принадлежит Канаде. Здесь вывели знаменую породу собаки. Они потрясающие пловцы, их шерсть обладает водоотталкивающими свойствами.



Скандинавский полуостров

- Этот полуостров родина викингов, находится на севере Европы, омывается морями: Баренцевым, Норвежским, Северным, Балтийским.



Полуостров Таймыр

- Самый большой полуостров России, самая северная материковая часть Евразии и России. Он расположен между Енисейским заливом Карского моря и заливом моря Лаптевых.



Полуостров Камчатка

- Этот полуостров расположен в северо-восточной части материка Евразия. На нём более 160 вулканов из них 28 действующих, много грязевых вулканов, кипящих озёр, термальных источников. Широко известна Долина гейзеров. Здесь находится самый высокий действующий вулкан в Евразии. Этот полуостров относится территории РФ.



Полуостров Крым

- Полуостров расположен на юге Восточной Европы. На севере соединен с материком узким Перекопским перешейком. Омывается Черным и Азовским морями и Керченским проливом.



Апеннинский полуостров

- Этот полуостров похож на старинный сапог, у носка которого расположен о. Сицилия. Полуостров омывается Средиземным морем



Ссылки, информация

- https://go.mail.ru/search_images?fm=1&frm=mainVertical&fr=mailru
- Учебник «География. Планета Земля 5-6 класс» А. А. Лобжанидзе, Просвещение
- География 6 класс. 10 вариантов итоговых работ для подготовки к ВПР: учебное пособие / Н. Е. Бургасов, С. В. Банников. - Москва: Издательство «Интеллект – Центр» 2018. – 128 с.
-