




abukovski



Судно





Тема: Поволжье. Формирование экономического района

Учитель географии, 1 категории: Чмутина З. А.

План:

1. Состав Поволжского района.
2. Особенности ЭГП.
3. Проблемы Поволжья.



Татарстан

Пензенская обл.

Ульяновская обл.

Самарская обл.

Саратовская обл.

Волгоградская обл.

Калмыкия

Астраханская обл.

Каспийское море

Состав района:

- ➤ Республика Татарстан
- ➤ Республика Калмыкия
- ➤ Ульяновская область
- ➤ Самарская область
- ➤ Пензенская область
- ➤ Саратовская область
- ➤ Волгоградская область
- ➤ Астраханская область
- ➤ Город Казань
- ➤ Город Элиста
- ➤ Город Ульяновск
- ➤ Город Самара
- ➤ Город Пенза
- ➤ Город Саратов
- ➤ Город Волгоград
- ➤ Город Астрахань



Казань



Казань



Казань




Ульяновск



Ульяновск



Ульяновск



Ульяновск







Саратов



Саратов



Саратов



Саратов



Волгоград



Волгоград



Волгоград



Астрахань



Астрахань



Астрахань

ГЕОГРАФИЧЕСКОЕ ПОЛОЖЕНИЕ



Железные дороги

КАЗАХСТАН

КАСПИЙСКОЕ МОРЕ

ЭГП района:

1. Главной осью Поволжья является Волга. Она - природный и хозяйственный стержень района.
2. Волга – связующее звено республик областей района и районов Европейской части.
3. Район вытянут с севера на юг, а это значит климатические условия севера и юга различны.
4. Поволжье находится между индустриальными ядрами России – Центральной Россией и Уралом.

5. Поволжье – приграничный район.

6. Сосед на юге – Северный Кавказ. (Нестабильный район)


7. Транспортное положение района благоприятно:

- судоходная река;
- транзитные железные дороги, автодороги, нефте- и газопроводы пересекают Поволжье с запада на восток (в широтном направлении) и вдоль Волги с севера на юг (железная дорога). По Волге выход в моря – Азовское (Черное и Каспийское).

На контурной карте Поволжья
обозначьте:

- Государственную границу России и границу Поволжского экономического района;
- Подпишите названия соседних стран и экономических районов;
- Подпишите Каспийское море.

Роль Волги в формировании района



Придаёт району своеобразную форму: район вытянут почти на 1500 км по меридиану, по форме напоминает раскидистое дерево



Оказывает сильное влияние на ГП района: благодаря реке имеет выход к пяти морям.



Является природным и хозяйственным стержнем района: река связывает прилегающие к ней территории, с ней связаны многие отрасли хозяйства.

Волга не только формирует район, но и разделяет его: как крупная река она препятствует осуществлению регулярных связей между её берегами. Волга разделяет территорию района на части.

Поволжский экономический район:



Волга
разделяет
территорию
района на
части:

Приволжье и
Заволжье.

Созданием этих водохранилищ стремились решить следующие задачи:

- Увеличить производство электроэнергии.
- Увеличить водоснабжение промышленных центров.
- Превратить Волгу в глубоководный транспортный путь.

Проблемы Поволжья:

- Затопление наиболее ценных земель.
- Уменьшение рыбных запасов (изменилась флора, например, осетровые перестали метать икру).
- Ухудшение экологической ситуации.

1. Найдите ошибку:


В Поволжский экономический район входят:

- а) Самарская область;
- б) Республика Татарстан;
- в) Ульяновская область;
- г) Республика Удмуртия;
- д) Ростовская область.

2. На берегах Волги расположены города:

- а) Казань;
- б) Пенза;
- в) Самара;
- г) Элиста.





Домашнее задание:
§ 38, стр. 165 – 169,
закончить работу по
контурной карте