Страны Африки

Мадагаскар

Выполнила ученица
11 «В» класса:
Иванова Анастасия

Республика Мадагаскар — крупнейшее в мире островное государство в Индийском океане.

- Площадь: **587 тыс. км²**
- Числен. населения: **25,6 млн чел.**
- Столица: **Антананарив**
- Форма правления: **президентская республика**
- Президент: **Риво Ракавато**
- Премьер-министр: **Кристиан Нтсай**
- Официальный язык: **малагасийский, французский**
- Денежная единица: **ариари**



Территория

- **Мадагаскар –** четвёртый по величине остров мира, расположен в Индийском океане, у восточного берега Африки, отделённый от неё Мозамбикским проливом.
- Длина острова около 1600 км, ширина свыше 600 км.

Природа и климат

- Климат государства разделяется на **три климатических пояса:**
- на юге страны в основном *сухой пустынный климат*;
- в центральной части *тропический*;
- в северной - *экваториальный муссонный.*
- **Средняя температура**
- в летние месяцы: с ноября по март 25-30 градусов выше нуля, в
- зимние месяцы: с апреля по октябрь 15-20 градусов выше нуля.

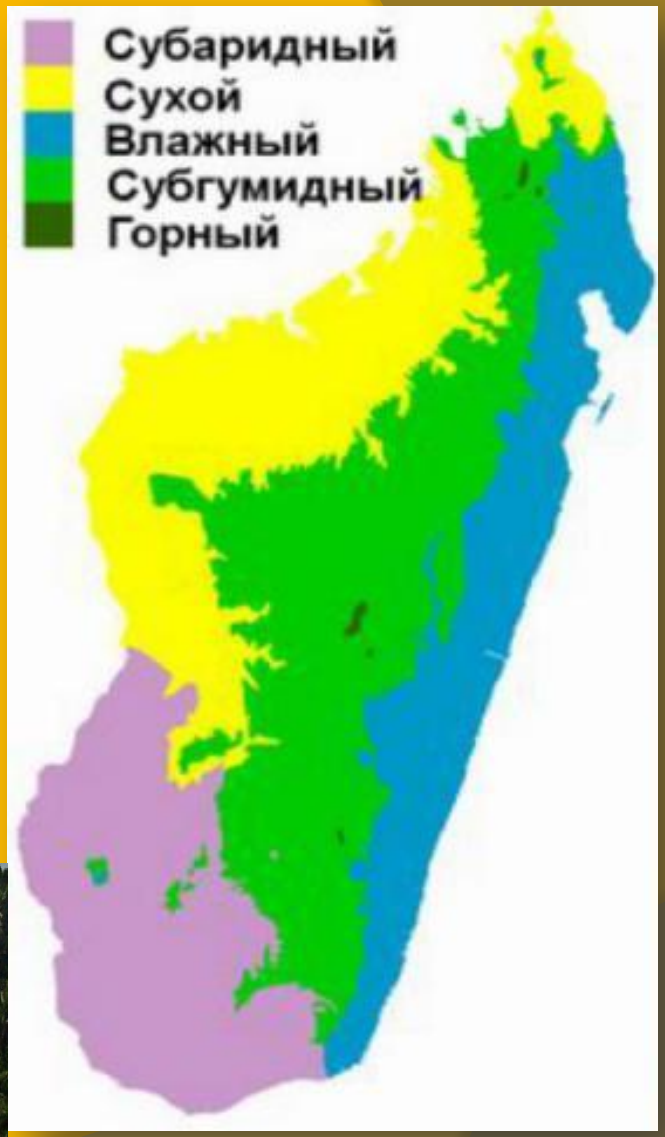

Природа и климат

- ***Разочаровывающий*** Мадагаскар является домом для некоторых уникальных и необычных видов фауны. На острове обитает почти 25000 встречаются дикие животные, а первоначально 90% из них находятся под угрозой исчезновения. ***Рассуждения Мадагаскара:*** Наиболее характерные ***рассуждения Мадагаскара:*** Мадагаскар, являются наиболее подверженными опасности и перечислены в Красном списке угрожаемых видов.

ЛИСТОХВОСТЫЙ ГЕККОН

Природные ресурсы

золото

кварц

изумруды

платина

Мадагаскар богат разнообразными полезными ископаемыми.

Известные месторождения хромовых, никелевых, кобальтовых, железных, титановых руд, редких металлов, угля, графита, драгоценных камней.

Также на Мадагаскаре есть драгоценные и самоцветные минералы, золото, уран, титан, кварц, никель, изумруды, рубины медь, свинец, горный хрусталь, платина.

Население

- Остров заселялся несколькими волнами миграций. Вначале – сюда прибыли выходцы из Индонезии и Малайзии. После появились выходцы из Африканского континента, осевшие в прибрежной полосе.
- Самые древние народности имеют малагасийское название — **вазимба**, что в переводе обозначает *«те, кто всегда здесь жил»*.
- *Другие народности:*
  - Антакараны
  - Акиангуси
  - Антемуру
  - Антесака
  - Бара
  - Везу
  - Махафали
  - Сакалава

По оценкам на 2017 год численность населения острова Мадагаскар составила 25,612,972 человек.

В городах здесь проживает треть жителей – 29%.

61% – живут в сёлах.

Средняя плотность населения составляет всего 33 человека на квадратный километр.

Религия

- Католицизм, Христианство и Ислам
- Около 45 % населения исповедует христианство, принадлежа Римско-Католической Церкви и протестантизму.
- Большинство верующих пытается совместить культ предков с христианскими традициями. Остальное население (около 7 %) практикует ислам.
- С 90-х годов XX века на острове стало распространяться православие.

Экономика

- Экономика Мадагаскара во многом зависит от **горнодобывающей промышленности**.
- Также значительный вклад в экономику вносят продукты сельского хозяйства: *кофе, гвоздика, сахарный тростник, какао, ваниль* – вот основные товарные культуры.

Экономика

- Основными продовольственными культурами являются: бобы, рис, бананы, маниок, и арахис.
- Население страны выращивает коз, овец, свиней, коров. Рыболовство занимает важную позицию, не менее важно и лесное хозяйство.
- В последнее время большой сектор экономики составляет промышленность. Нефть и природный газ постепенно приобретают все большее значение.

Пляжный отдых



- Мадагаскар расположен в районе южного тропика, поэтому круглый год здесь тепло. Длина береговой линии острова составляет 4800 км. Вдоль всего побережья Мадагаскара встречаются тихие лагуны с пляжами из белого песка, окружённые коралловыми рифами с красочным подводным миром.

Пляжный отдых

- Самым популярным пляжным курортом Мадагаскара является остров Нуси-Бе. Туристы любят этот остров за весёлую атмосферу - здесь много ресторанов и ночных клубов, а также за спокойные прибрежные воды и чистые пляжи.

ДАЙВИНГ

- В прибрежных водах Мадагаскара протянулись коралловые рифы, которые очень популярны среди дайверов. Дайвингом здесь лучше всего заниматься с апреля по август. Подводная видимость целый год составляет 10-30 м.

Транспорт

- Общая протяженность железных дорог - 1 020 км, автодорог - 40 000 км (4 694 км - с твердым покрытием).
- Главные порты страны: Анцеранана, Махадзанга, Туамасина, Тулиара.