

# В.Л. Комаров

(1869-1945 г.г.)











# Цель работы

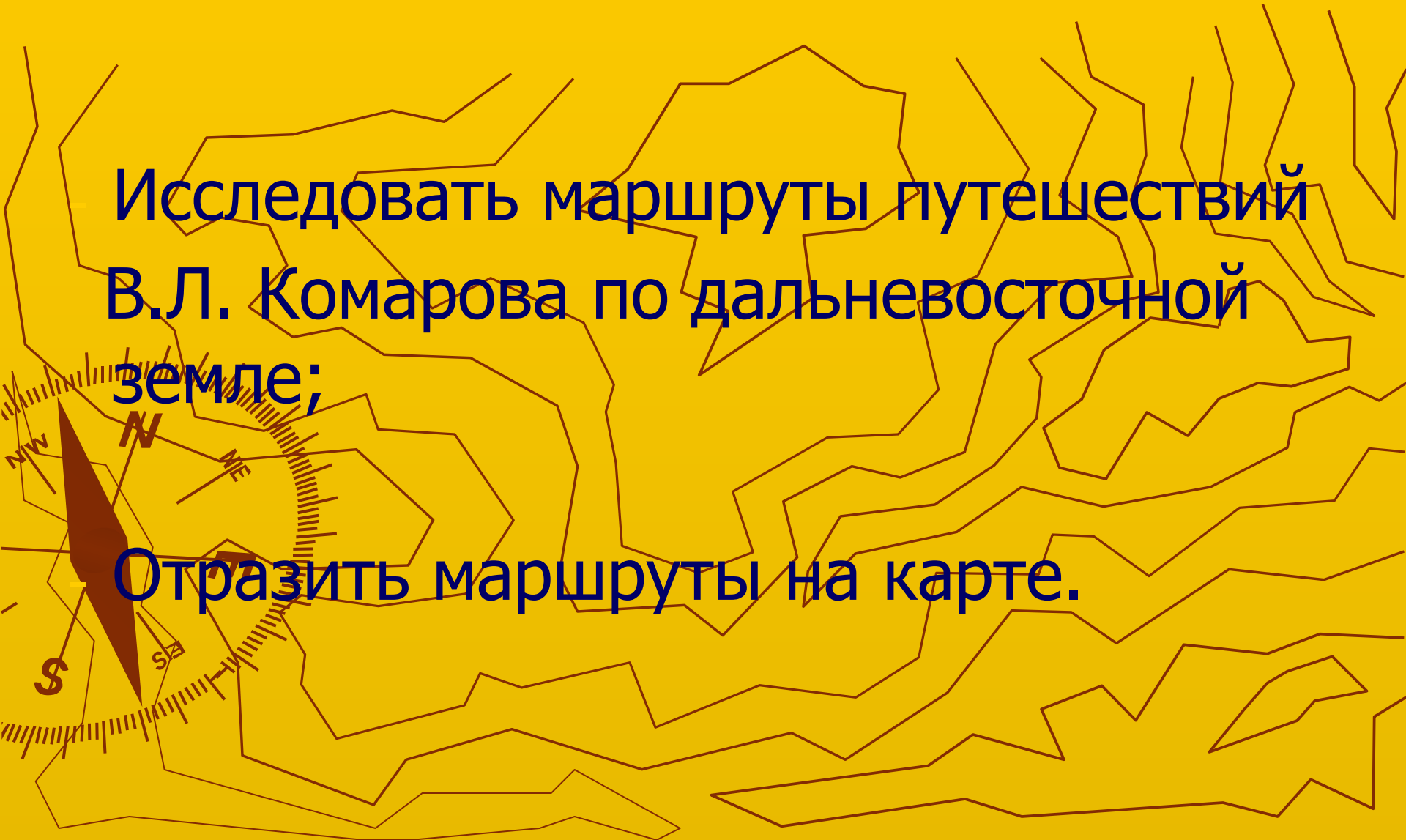
Определение роли В.Л. Комарова  
в изучении и исследовании  
Дальнего Востока РФ



# Задачи:

Исследовать маршруты путешествий  
В.Л. Комарова по дальневосточной  
земле;

Отразить маршруты на карте.



# Исследование Приамурья

проф. Н.И. Прохорова. В состав экспедиции Наркомом были  
присланы <sup>Заведующий Отдел. Управления</sup> ~~Заведующий~~ <sup>В.Л. Кошаров</sup> и младший <sup>консерватор</sup> ~~консерватор~~  
В.И. Кизинев. Экспедиция разучилась на несколько отрядов в  
которые, кроме ботаников, входили также почвоведы и зооологи;  
на обязанности последних лежали и общие административно-  
хозяйственные функции. Исследования имели целью реконстру-  
ировать изучить определенные районы, намечавшиеся для колони-  
зации, в отношении их растительности, почвенного покрова и  
общих географических особенностей, собрать в результате  
работ типичные материалы для организации в них агрометеоро-  
логических станций и наметить в некоторых из обследованных  
территорий детальные землемерно-технические работы, которые  
должны будут вестись одновременно с детальными же  
исследованиями и естественно-исторического характера.  
Экспедицией изучены летом были охвачены территории  
Томско-Тамбовской и Подгорно-Красноярской лесных дач  
в бассейнах рек Зеи и Селенги, бассейн среднего и верхнего течения  
р. Томи; левобережье р. Амура между г. Хабаровском и  
станцией Мосурийской чел. дор. Милонькой, бассейнами притоков  
Ина, Кура, Урми и дера Дарми; правобережье р. Амура  
между г. Хабаровском и устьем р. Анюя (Дондона) с бассейнами  
притоков Пему, Мукеня, Нелитцу, Анюя; Уинганский район  
в пределах бассейна р.р. Сутара и Биджана, граничащий с севера

1895 год

Из архива РАН



Исследование  
Приамурья,  
1895 год





В.Л. Комаров доказал, что  
побережья Амура вполне  
пригодны для заселения

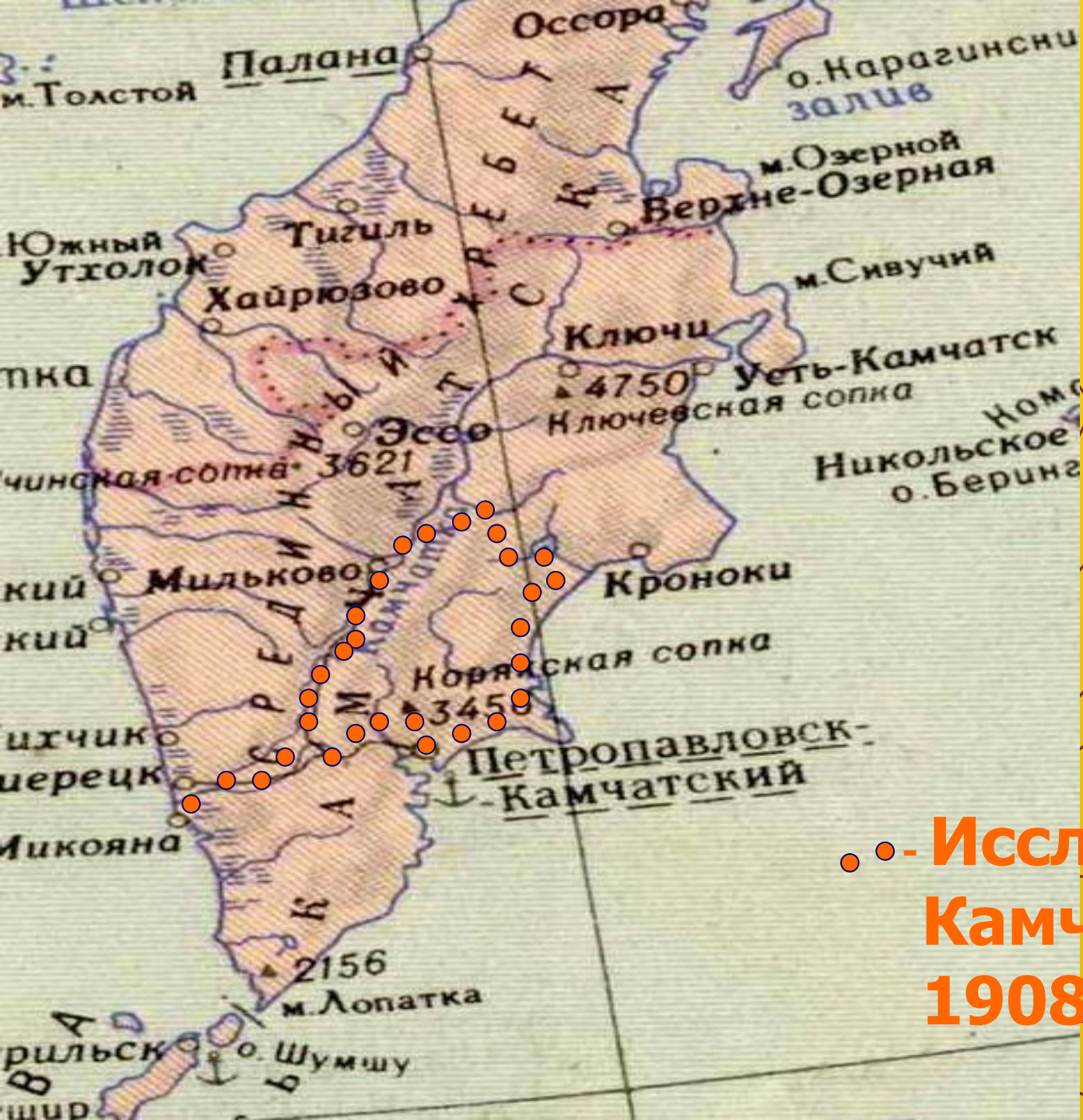


# Исследование Камчатки

1908-1009 гг



Из архива РАН



• • - Исследование  
Камчатки,  
1908-09 гг



К подножию Коралковой сопки.

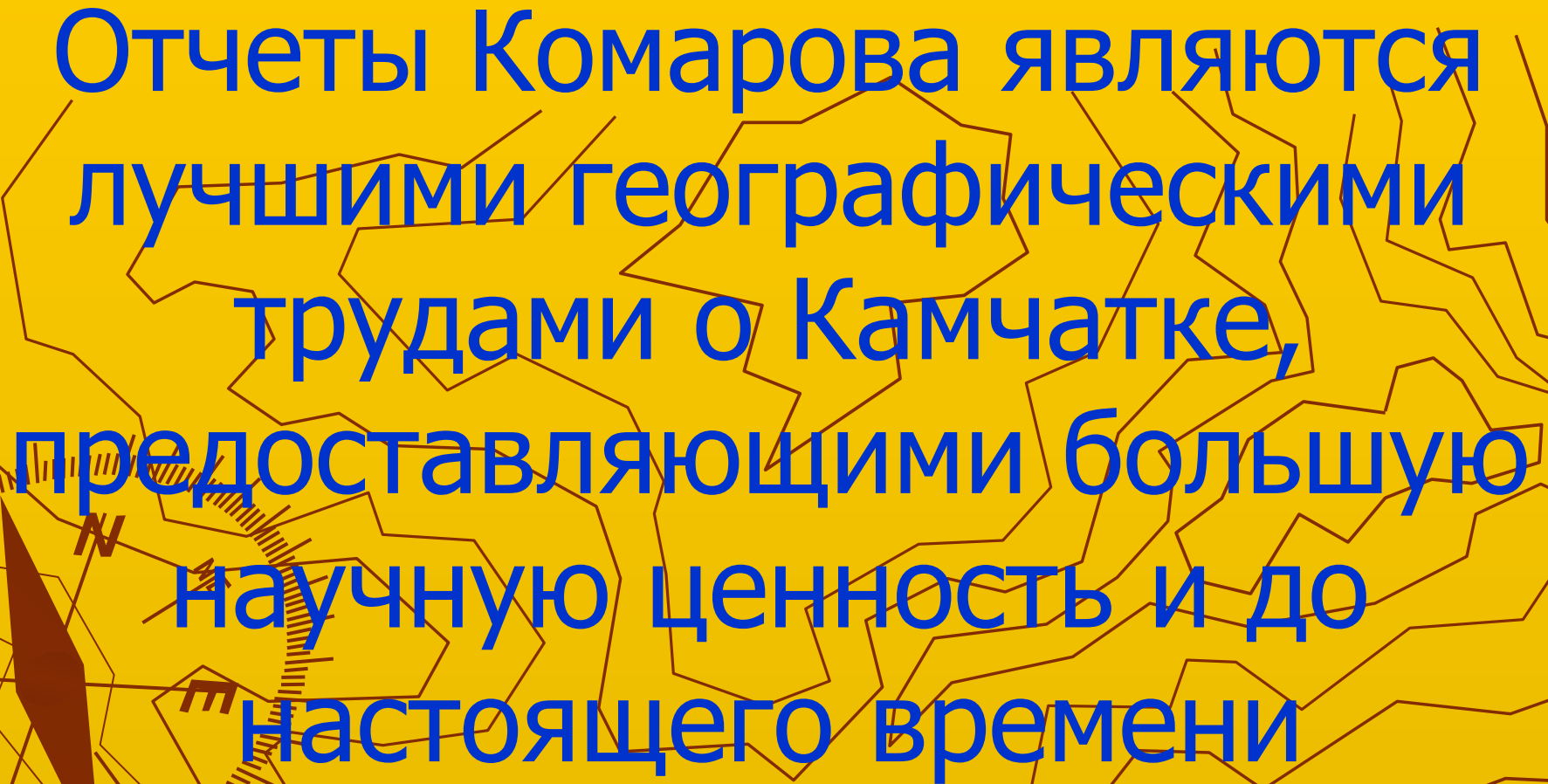
Сияющий полдень - безмолвный и тихий...  
Зеленые волны. Кедровник пологий  
Ивадет за спина, как чужие руки,  
И мерно качаются скрепы выюки.

Кедровник. Оленьица чаща сибирская...  
Мы в горах высоких пьемел, цропаз.  
Спускась, переходим невзранные броды  
И снова над нами рвнистые своды.

Все скриво лисвою: зеленый цуан!...  
Пролоди неслышной зивей караван,  
Линь так орбиваюг о корни коньца.

Провск. На мнвоение дали оркриты...  
И ближе, как грозный скдой великан,  
Над морем зеленым сверкает вулкан.

Из архива РАН

The background of the slide is a yellow topographic map with brown contour lines. In the lower-left corner, there is a brown compass rose with a white needle pointing towards the top-left. The compass rose is labeled with 'N' for North, 'S' for South, 'NW' for Northwest, and 'SE' for Southeast. The text is overlaid in a bold, blue, sans-serif font.

Отчеты Комарова являются  
лучшими географическими  
трудами о Камчатке,  
предоставляющими большую  
научную ценность и до  
настоящего времени



Исследование  
Южно-  
Уссурийского  
края,  
1913 год

