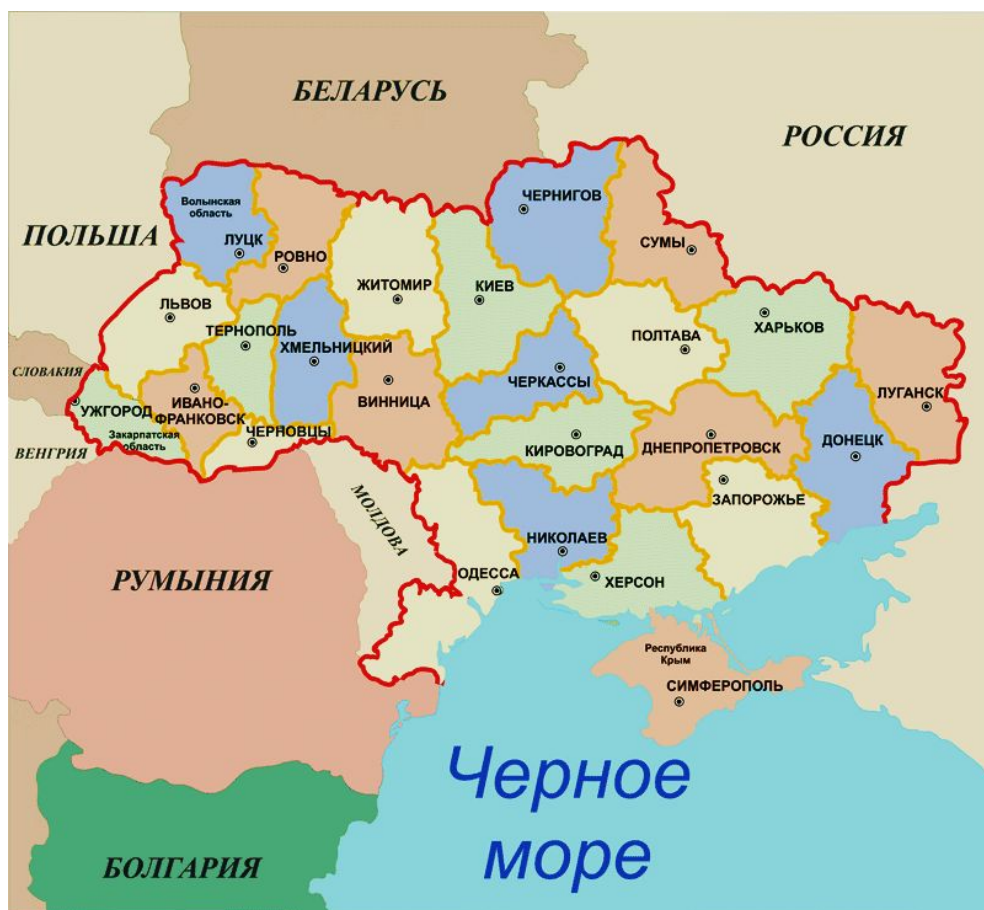




УКРАЇНА

Украина – самая большая по территории и удаленная вглубь континента европейская страна (кроме России). Она расположена на юго-востоке Европы и граничит с **Россией, Беларусью, Молдовой, Польшей, Словакией, Венгрией и Румынией.**



Такое положение обуславливает важное транзитное значение Украины. Через ее территорию проходят кратчайшие сухопутные и воздушные пути, связывающие **Балтийский** и **Черноморский** регионы, а Россию – со странами **Западной** и **Южной** Европы.



Территория страны располагается в пределах Восточно-Европейской платформы. Ее недра богаты разнообразными полезными ископаемыми. В Криворожском бассейне сосредоточены марганцевые и железные руды. На востоке страны находится



Широко представлено химическое и строительное сырье: **каменная соль, фосфориты, сера, известняки**. Равнины занимают более **90%** территории страны, что благоприятствует ведению хозяйственной деятельности. Горный рельеф представлен лишь на западе страны, в виде горной дуги **Карпат**.



Климат умеренно-континентальный. С севера на юг наблюдается ярко выраженная смена природных зон. В лесной зоне находится северная часть Украины – **Полесье**. Лесная зона включает разнообразные смешанные и лиственные леса с **белой пихтой**, **сосной**,



Через всю страну с востока на запад широкой полосой простирается зона лесостепи и степи, под которой сформировались плодородные каштановые почвы и **черноземы**. Чернозёмы занимают более **60%** территории страны.



На территории Украины около **63 тысяч** рек с общей длиной около **206 тыс. км.** Крупнейшая река – **Днепр**. По длине и по площади бассейна это третья река Европы после Волги и Дуная.



Общая численность населения Украины – **42 млн чел.**
В Украине один из самых низких в Европе коэффициентов рождаемости и очень высокий коэффициент смертности. Уже длительное время в стране наблюдается естественная убыль населения и его старение. Продолжительность жизни ниже, чем в большинстве европейских стран. У мужчин она с




В национальном составе населения преобладают украинцы – 78 %. Русские – вторая по численности этническая группа (17 % населения). Белорусы, молдаване, крымские татары, венгры, румыны, поляки проживают в пограничных областях.



Основная часть верующего населения – **православные** христиане. В западных областях велик удельный вес **униатов** (греко-католиков). Население довольно равномерно размещено по территории.



В Украине преобладают горожане, их доля составляет около **70%**. Наиболее высок уровень урбанизации в **Донецкой области** (около **90%**). Особенностью урбанизации в Украине является концентрация городского населения в крупных городах и городских агломерациях. Крупнейшие агломерации сложились вокруг **Киева, Харькова, Днепра, Одессы**.



Хозяйство Украины имеет многоотраслевой характер. Его основу составляет многоотраслевая промышленность, в которой создается около **27 %** стоимости ВВП. Ведущую роль в ней играют отрасли, базирующиеся на добыче и переработке минерального сырья (**топливная, электроэнергетика, металлургия**).



Основу **энергетики** Украины составляет **угольная промышленность**. Объемы добычи собственной **нефти** и **природного газа** незначительны и обеспечивают потребности экономики лишь на **10–20 %**. Страна является крупным импортером этих видов сырья.



Основная часть электроэнергии вырабатывается на крупных **ТЭС**. Примерно **40 %** производства обеспечивают 4 **атомные электростанции**: **Ровенская**, **Хмельницкая**, **Южно-Украинская** и **Запорожская**. Большинство их расположено в правобережной



Украина входит в первую десятку стран мира по производству электроэнергии на **АЭС**. На **ГЭС** производится около **5 %** электроэнергии. Каскад из **8**



Черная металлургия – ведущая отрасль промышленности, обеспечивающая более **15 %** стоимости производимой в стране продукции. Она имеет важное экспортное значение. Отрасль базируется на крупных запасах **коксующихся каменных углей** Донбасса, **железных** и **марганцевых руд**, **неисчерпаемых** **близко к поверхности**



Машиностроение специализируется на производстве оборудования для металлургии, энергетики, отраслей добывающей промышленности. В **транспортном машиностроении** выделяется **судостроение**. В портовых городах находятся крупные судостроительные верфи и судоремонтные заводы.



Широко представлены предприятия по производству железнодорожного подвижного состава (**тепловозов, электровозов, грузовых вагонов, цистерн**), сельскохозяйственного машиностроения, **станкостроения, приборостроения, электротехнических производств автомобилестроения**. Регионы страны имеют ярко выраженную специализацию в машиностроении. Крупнейшими многоотраслевыми центрами являются



Химическая промышленность производит **азотные, фосфатные, калийные удобрения**. В советское время была создана система нефтехимических предприятий, выпускающих **шины, резинотехнические изделия, химические волокна**. Они размещаются в местах нефтепереработки, в крупных городах – центрах потребления, у источников водных ресурсов и электроэнергии. Всеми основными производствами



Сельское хозяйство Украина располагает благоприятными и разнообразными природными условиями для развития сельского хозяйства. В нём в равной степени получили развитие растениеводство и животноводство. По объемам производства **зерна, сахарной свеклы, мяса, молока** страна входит в число ведущих европейских производителей.



Сельскохозяйственные угодья занимают около **70 %** территории; более **80 %** из них – пашня. Выращиваются зерновые культуры, главными среди которых являются **пшеница** и **ячмень**, технические (**сахарная свекла, подсолнечник, табак**), **картофель, овощи**.



Животноводство развивается преимущественно на кормах, поставляемых ему земледелием. Преобладает разведение **крупного рогатого скота** и **свиноводство**.



Размещение сельского хозяйства имеет ярко выраженный зональный характер. В **Полесье** развито мясо-молочное животноводство и свиноводство в сочетании с выращиванием льна, картофеля и



Лесостепная зона специализируется на выращивании сахарной свеклы, зерновых культур (преимущественно пшеницы), мясо-молочном скотоводстве и свиноводстве. Здесь же сосредоточено абсолютное большинство сахарных заводов, крупные предприятия молочной, мясной, мукомольно-крупяной промышленности. Эта зона занимает ведущие позиции в производстве сельскохозяйственной продукции.



В степной зоне зерновое хозяйство (пшеница, кукуруза), выращивание подсолнечника и сахарной свеклы сочетаются с разведением крупного рогатого скота молочно-мясного направления и свиноводством.



В **Закарпатье** виноградарство и садоводство, выращивание **табака** и **овощей** сочетаются с **овцеводством** и **птицеводством**. Здесь развиты плодоовощеконсервное и винодельческое производства, **производство растительного масла**. Вокруг крупных городов сложилось пригородное хозяйство со специализацией на молочном



В Украине получили развитие все основные виды транспорта. В грузоперевозках главную роль играет **железнодорожный** транспорт. Территорию Украины пересекают магистрали, соединяющие Россию и азиатские государства со странами Южной и Западной Европы, а Балтийские государства – с портами Черного моря.




Через территорию Украины проходят **магистральные нефте- и газопроводы** из России в Европу. Важное место в обеспечении внешней торговли принадлежит **морскому транспорту**. На Черноморском побережье Украины находится **18** морских торговых портов. Наиболее крупные расположены в **Одессе, Черноморске, Николаеве, Херсоне, М**




Одним из наиболее динамично развивающихся видов деятельности сферы услуг в Украине является туризм. Украина обладает большими возможностями для развития рекреационного, познавательного, спортивного и других видов туризма



Туристов привлекает богатая археологическая и религиозная история страны (исторические памятники старинных украинских городов), её культура и природа. Объектами всемирного наследия в Украине являются **Софийский собор** (Киев), **Киево-Печерская лавра**, исторический центр **Львова**, буковые леса Карпат.



Для развития международного туризма используются курорты **Черного** и **Азовского** морей (**Одесса, Бердянск, Миргород**), минеральные источники и рекреационные зоны **Карпат** (**Трускавец, Шаян, Моршин**), а также **Буковель** — крупнейший горнолыжный курорт, расположенный возле подножья горы Буковель, на высоте **920 метров** над уровнем моря.



Интересные факты:

1. Украинский духовой инструмент **трембита** – самый длинный духовой музыкальный инструмент в мире.
2. Несмотря на репутацию салоеда, среднестатистический украинец съедает всего **18 кг** свинины в год. Это втрое меньше, чем обычный немец. Кроме того за годы независимости поголовье свиней в Украине сократилось с **19,4** до **8,3 млн.** голов.
3. Украина держит мировое лидерство не только по производству **меда** в общем, но и на душу населения.
4. **25%** всех запасов **чернозема** расположена на территории Украины.
5. Украина занимает **4-е** место в мире по экспорту кукурузы.

ВОПРОСЫ:

1. Назовите особенности природных условий и ресурсов Украины.
2. Каковы причины сокращения численности населения Украины?
3. Какие отрасли промышленности получили в Украине преимущественное развитие и почему?
4. Какая взаимосвязь существует между природными условиями и специализацией сельского хозяйства Украины?
5. Перечислите крупнейшие порты Украины.
6. Какими особенностями характеризуется развитие туризма в Украине?