




АФРИКА





АВСТРАЛИЯ






АНТАРКТИДА





ЮЖНАЯ АМЕРИКА





**«Географическое
положение Северной
Америки. История
открытия и
исследования»**

Северная Америка – волшебный материк,
Как много интересного он в себе таит:
На востоке – равнины, на западе – горы,
Есть там реки, моря и озёра.
Есть туманы, дожди и снега.
На севере – холод, на юге – жар.
Как много удивительного хранит эта земля;
Есть гейзеры, вулканы, свирепствуют
торнадо,
Бушует Ниагара, всех удивляет
Колорадо.....



План описания географического положения материка

- Определите, как расположен материк относительно экватора, тропиков (полярных кругов) и нулевого меридиана.
- Найдите крайние точки материка, определите их координаты.
- Определите, какие океаны и моря омывают материк.

1 группа «Мореходы»



2 группа «Океанологи»



3 группа «Картографы»



4 группа «Исследователи»



Открытие и исследование материка.

ДАТА	Исследователи	Открытия






Эрик Рыжий.

- 980 г. – изгнание из Исландии.
- 982 г. – высадился на берег Гренландии
- 986 г. привозит на остров поселенцев.



Христофор Колумб.





Григорий Шелихов.

Григорий Иванович ШЕЛИХОВ



Закрепление.

- Северная Америка пересекает экватор.
- Северная Америка пересекает северный тропик.
- Материк пересекает южный тропик.
- Материк пересекает северный полярный круг.
- Материк пересекает нулевой меридиан.
- Крайняя северная точка м. Марьято
- Крайняя южная точка м. Сент – Чарльз.
- Северная Америка омывает Тихий океан.
- Северная Америка омывает Индийский океан.
- Полуостров Флорида расположен на юго - востоке материка.

**СПАСИБО ЗА
ВНИМАНИЕ!**