

Современная политическая карта мира



Учитель географии
Корнеева Светлана Викторовна

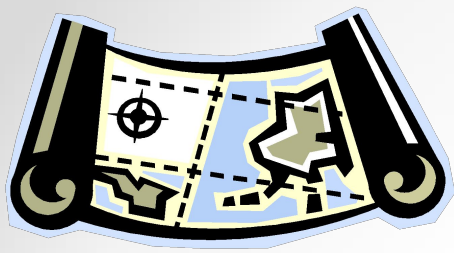
Цель: Сформировать представление о разнообразии современного мира, дать знания о классификации стран, формах государственного правления и административно-территориальном устройстве; развивать умение слушать лекции и вести записи конспекта материала урока



СОДЕРЖАНИЕ:

1. Этапы формирования политической карты мира
2. Деление стран:
 - по географическому положению
 - по размерам территории
 - по численности населения
 - по уровню социально – экономического развития
 - по формам правления
 - По особенностям территориально – государственного устройства
3. Политическая география
4. Выполни задания
5. Рекомендации





политической карты мира

- Древний (до V в. н. э.) возникновение и крушение первых государств.
- Средневековый (V – XVI вв.) – возникновение крупных феодальных государств в Европе и Азии
- Новый (XVI- XIX вв.) – формирование колониальной империи.
- Новейший (первая половина XX в.) – формирование социалистических стран, распад колониальной системы
- Современный (вторая половина XX в – современный период)



Изменения на карте

Количественные

Территориальные
приобретения,
потери,
добровольные
уступки

Качественные

смена формаций

завоевание
суверенитета

введение нового
государственного
устройства

КЛАССИФИКАЦИЯ СТРАН ПО ГЕОГРАФИЧЕСКОМУ ПОЛОЖЕНИЮ

**страны-
архипелаги
(Япония)**

**островные
(Куба)**

**полуостровные
(Италия)**

**приморские
(Франция)**

**не имеющие
выхода к морю
(Словакия)**



ПО ГЕОГРАФИЧЕСКОМУ ПОЛОЖЕНИЮ



1. С приморским положением

(Мексика, Аргентина, Конго, Саудовская Аравия, Польша, Россия..)

2. Полуостровные (Италия, Индия, Португалия, Корея, Дания..)

3. Островные (Великобритания, Куба, Исландия, Мадагаскар, ..)

4. Внутриконтинентальные страны (42 государства лишены выхода в океан: Монголия, Австрия, Чехия, Чад, Руанда...)



ПО ЧИСЛЕННОСТИ НАСЕЛЕНИЯ



- 1. Страны гиганты численность
свыше 100 млн. человек (**
Китай, Индия, США, Бразилия,
Индонезия, Россия...)
- 2. Средние страны (Алжир,**
Мексика...)
- 3 Небольшие страны,**
микространства, с
населением 10 – 30 тыс.
человек и менее (Ватикан,
Сан- Марино, Монако...)

Классификация государств:

- По численности населения:
 - 1. Китай – 1338 млн. чел.
 - 2. Индия – 1156 млн. чел.
 - 3. США – 307 млн. чел.
 - 4. Индонезия – 240 млн. чел.
 - 5. Бразилия – 198 млн. чел.
 - 6. Пакистан – 174 млн. чел.
 - 7. Бангладеш – 156 млн. чел.
 - 8. Нигерия – 149 млн. чел.
 - 9. Россия
 - 10. Япония – 127 млн. чел.
 - 11. Мексика – 111 млн. чел.



КЛАССИФИКАЦИЯ СТРАН МИРА.

**КЛАССИФИКАЦИЯ ПО
РАЗМЕРАМ ТЕРРИТОРИИ:
ГИГАНТЫ; СРЕДНИЕ; МИКРОГ-
ВА**

Гиганты:

- | | |
|-------------|----|
| 1. Россия | 6. |
| Австралия | |
| 2. Канада | 7. |
| Индия | ↓ |
| 3. Китай | 8. |
| Аргентина | |
| 4. США | 9. |
| Казахстан | |
| 5. Бразилия | |
| 10. Судан | |

**Государства -
«карлики»**
Андорра,
Лихтенштейн,
Монако,
Ватикан,
Маврикий, ↓
Барбадос,
Науру и др.

**ПО ЧИСЛЕННОСТИ
НАСЕЛЕНИЯ**

**С численностью
населения более 100
млн.**

1. Китай 1,2 млрд.
2. Индия 950 млн.
3. США 280 млн.
4. Индонезия 200 млн.
5. Бразилия 161 млн.
6. Бангладеш 148 млн.
7. Россия 145 млн.
8. Пакистан 143 млн.
9. Япония 126 млн.
10. Нигерия 125 млн.

На ПКМ более 200 стран и территорий, из которых более 190 суверенные государства, среди них можно выделить:

- ПО РАЗМЕРАМ ТЕРРИТОРИИ



- 1. Страны – гиганты, площадь более 3млн. км² (Россия, Канада, Китай, США, Бразилия, Австралия, Индия)**
- 2. «Крупные страны», их площадь более 500 тыс. км² (Франция, Испания..), площадь более 1млн. км² (Судан, Алжир, Ливия..)**
- 3. Микросоударства – имеющие незначительную Сан- Марино, Лихтенштейн, площадь (Ватикан, Сингапур..)**



Классификация государств:

I. По S:

A. Государства – гиганты ($S > 3$ млн. км²):

1. Россия $S = 17075$ тыс. км²
2. Канада $S = 9976$ тыс. км²
3. Китай $S = 9572$ тыс. км²
4. США $S = 9328$ тыс. км²
5. Бразилия $S = 8512$ тыс. км²
6. Австралия $S = 7687$ тыс. км²
7. Индия $S = 3288$ тыс. км²



B. Средние ($S < 3$ млн. км²): Казахстан, Монголия, Мексика...

C. Малые ($S < 100$ тыс. км²): Австрия, Швейцария, Дания...

Классификация государств:

Д. Государства- карлики:

Ватикан – «государство-город».

$S=0,44 \text{ км}^2$; Население=932 чел.

Язык официальных документов – латынь. Центр католической церкви., империя Папы Римского. Форма правления – ТМ. Армия – 100 человек. Денежная единица – евро.



Андорра – «ворота, через которые дует ветер». $S=468 \text{ км}^2$; Население=71 тыс. чел. Столица – Андорра – ла -Велья.

Официальные языки- испанский, французский, каталонский.

Форма правления – КМ (княжество). Денежная единица – евро.



•

Классификация государств:

Д. Государства- карлики:

Мальта. $S=316 \text{ км}^2$; Население=400 тыс. чел. Столица- Валлетта. Официальный язык – английский, мальтийский. С 1800г. – колония Великобритании, ныне Военно-морская база Великобритании. Форма правления – Р.(входит в содружество государств, возглавляемых Великобританией). Денежная единица – мальтийская лира.



Сан-Марино. $S=60,6 \text{ км}^2$; Население=27 тыс.чел. Столица- Сан-Марино. Дата основания – 3 сентября 301 г., статус государства – с 1670 г. официальный язык – итальянский. Форма правления – Р. Денежная единица – мальтийская лира.



Классификация государств:

- Д. Государства- карлики:

Монако. $S=1,6 \text{ км}^2$; Население=32 тыс. чел. Столица – Монако.

Официальный язык – французский. Форма правления – КМ (княжество). Денежная единица – евро.



Лихтенштейн. $S=158 \text{ км}^2$;

Население=33 тыс. чел. Столица – Вадуц. Официальный язык – немецкий. Форма правления – КМ (княжество). Не имеет Армии.

Представляет на мировой арене – Швейцария. Денежная единица – швейцарская марка.



Классификация государств:

Д. Государства- карлики:

Сингапур – «город-порт». $S=60$ км²; Население=4492 тыс. чел.
Столица – Сингапур. С 1965 г.
форма правления – Р.
Официальный язык – малайский, английский, китайский. Денежная единица – сингапурский доллар.



Страны на политической карте мира.

- Государство - суверенное образование, обладающее верховной властью на своей территории и независимостью в отношениях с другими государствами.
- В мире насчитывается 230 государств, из них – 194 обладают суверенитетом, остальные – «осколки» бывших колониальных империй Великобритании, Франции, Нидерландов, США.

Уровень социально-экономического развития государства.

- В основе лежит показатель ВВП.
- Валовой внутренний продукт – показатель, характеризующий стоимость всей конечной продукции, выпущенной на территории данной страны за один год.
- ИЧР (индекс человеческого развития) – уровень
 - душевых доходов людей,
 - продолжительности жизни,
 - уровень образованности.
- По уровню социально – экономического развития все государства можно разделить на развитые и развивающиеся.





Уровень социально – экономического развития.

Экономически развитые страны


- Страны «большой- семерки» - США, Япония, ФРГ, Франция, Италия, Великобритания, Канада (на долю стран приходится около 50% мирового ВВП и промышленного производства, свыше 25% сельскохозяйственной продукции. ВВП на душу населения составляет от 20 до 40 тыс долларов и более).
- Менее крупные страны Западной Европы (ВВП, как в странах «большой семерки»)
- Внеевропейские страны(доминионы Великобритании)
- Австралия, Новая Зеландия и ЮАР (бывшие переселенческие колонии Великобритании) и Израиль.



Страны с переходной экономикой

Бывшие социалистические страны:

1. Восточная Европа (Россия, Белоруссия, Украина, Болгария...) Их можно отнести к экономически развитым странам
2. Постсоциалистические и социалистические страны (12 бывших социалистических стран Восточной Европы и Монголия). Лаос, Вьетнам... Их можно отнести к развивающимся странам




Развивающиеся страны

1. **Ключевые страны – обладают большим природным, людским и экономическим потенциалом. ВВП 350 долларов.**
2. **Страны Латинской Америки, Азии, Северной Африки. ВВП 1000 долларов.**
3. **НИС – новые индустриальные страны – «азиатские тигры»**
4. **Нефтеэкспортирующие страны Персидского залива. ВВП 20 – 30 тысяч долларов.**
5. **«Классические» развивающиеся страны, отстающие в своем развитии, с душевым ВВП менее 1 тысячи долларов в год. Большинство стран Африки, а также Азии и Латинской Америки.**
6. **Наименее развитые страны «четвертый мир» 47 стран с ВВП 100 – 300 долларов в год. Эфиопия, Гаити, Бангладеш...**

Развивающиеся государства:

- «Ключевые страны» - Индия, Бразилия, Мексика, Китай.
- Развивающиеся страны, достигшие относительно высокого уровня социально-экономического развития и имеющие душевой показатель ВВП от 10 до 15 тыс. долларов (Аргентина, Уругвай, Чили, Венесуэла, Алжир...)
- Новые индустриальные страны: 1 волна – Республика Корея, Сингапур, Тайвань, Сянган; 2 волна – Малазия, Тайланд, Индонезия, Филиппины.
- Нефтеэкспортирующие страны (ВВП благодаря «нефтедоллару» достигает от 10 до 20 тыс. долларов) – Саудовская Аравия, Кувейт, Катар, ОАЭ, Ливия, Бруней.
- Экономически отстающие страны (ВВП < 5000 долларов в год) – страны Африки и Латинской Америки.
- Наименее развитые страны (ВВП от 500 до 1500 долларов в год) – Бангладеш, Непал, Йемен, Мали, Нигер, Чад, Эфиопия, Сомали, Мозамбик, Гаити.



По формам правления

1. Республика – $\frac{3}{4}$ всех стран мира

Президентская	Парламентская	Смешанные
США, Аргентина, Бразилия, Россия, Венесуэла, Коста - Рика	ФРГ, Италия, Израиль, Индия, Ирландия	Франция, Португалия, Финляндия

- Республика – форма государственного правления, при которой высшая законодательная власть принадлежит выборному представительному органу – парламенту, а исполнительная – правительству. Родина республиканского строя – Европа (Сан-Марино).
- Парламентская республика: ФРГ, Италия, Индия...
- Президентская республика – РФ, США, Франция...
- Джамахирия (с арабского «государство масс») – режим народной власти в Социалистической Народной Ливийской Арабской Джамахирии (Муамар Каддафи).
- Содружество государств, возглавляемых Великобританией: формально главой государства считается королева Великобритании, которую представляет генерал-губернатор Канада, Австралия, Новая Зеландия...).



2. Монархии

В мире их 30:

Океания	2	Азия	13
Африка	3	Европа	12

Конституционная
«царствует», но не правит

**Великобритания,
Бельгия,
Норвегия,
Испания**

Абсолютная
«царствует» и правит

**Саудовская
Аравия,
Оман,
Кувейт, ОАЭ**

Теократическая
«теос» данная от бога

Ватикан,

- **Монархия** – такая форма правления, при которой главой государства считается император, король, герцог, князь, султан и т.д. Эта верховная власть передаётся по наследству. При конституционной монархии законодательная власть принадлежит парламенту, а исполнительная – правительству, тогда как сам монарх, можно сказать, «царствует, но не правит». Монархический строй сохраняется в них в качестве тысячелетий, традиции, напоминающей о былом величии «короны».
- **АМ:** Бруней (султанат), ОАЭ (федерация эмиратов, глава государства – шейх), Катар (эмират), Кувейт (эмират), Саудовская Аравия (король и глава местных мусульман), Оман (султанат).
- **КМ:** Великобритания, Нидерланды, Бельгия, Норвегия, Швеция, Япония, Испания...).
- **ТМ:** Ватикан (Бенедикт XVI).



По особенностям территориально- государственного устройства

Унитарное

**Единая
законодатель
ная и
исполнитель
ная власть**

**Великобрит
ания,
Италия,
Япония**

Федеративное

**Наряду с едиными
законами есть
отдельные
самоуправляющие
единицы**

**Россия, Индия,
Нигерия
всего 22
государства**

Конфедерация

Временный союз

**Швейцария –
союз суверенных
государств, союз
независимых
кантонов**

По форме административно-территориального устройства.

- Унитарное государство (в переводе с латинского «единство») имеет такую форму административно-территориального устройства, при которой в стране существует единая законодательная и исполнительная власть (Белоруссия, Франция, Великобритания, Египет...).
- Федеративное государство (от латинского «союз») имеет такую форму административно-территориального устройства, при которой наряду с едиными (федеральными) законами и органами власти существуют отдельные самоуправляющиеся территориальные единицы (республики, провинции, земли, штаты и т.д.), имеющие собственные законодательные, исполнительные и судебные органы власти (РФ, США, Канада, Нигерия...).
- Конфедерация – союз суверенных, создающих общие законосовещательные органы для решения ряда общих задач (взаимной обороны, внешних отношений, государственной безопасности, финансирования и др.).

Политическая география

- Формирование политической карты мира и отдельных ее регионов
- Изменения в политических границах
- Особенности государственного строя
- Политические партии, группировки и блоки
- Территориальные аспекты массовых избирательных компаний

ГЕОПОЛИТИКА– выражает, государственную политику в первую очередь по отношению к границам страны и ее взаимодействию с другими, прежде всего соседними странами

Выполни задание:

По форме государственного строя страны бывают:

А) монархиями

В) федерациями

Б) демократиями

Г) республиками

По форме государственного территориального устройства страны делятся на:

А) теократические

В) федеративные

Б) тоталитарные

Г) унитарные

Содружество наций – межгосударственное объединение, возглавляемое:

А) Россией

В) Францией

Б) Великобританией

Г) США

Выполни задание:

Всего монархий в мире насчитывается:

- А) 24 Б) 30 В) 37 Г) 43

Выберите страны имеющие республиканскую форму правления:

- А) Австрия В) Великобритания
Б) Мексика Г) Турция

Выберите страны, не имеющие выхода к открытому морю:

- А) Боливия Г) Венгрия
Б) Израиль Д) Монголия
В) Украина Е) Мали

Рекомендации

- Данную презентацию можно использовать при проведении уроков в 10 классе в курсе «Экономическая и социальная география мира». При изучении темы «Современная политическая карта мира».
- Знакомит учащихся с новыми терминами и понятиями. Формирует представления и знания о современной ПКМ. Рассматривает особенности и этапы формирования ПКМ представляет основные возможные критерии типологизации стран мира, формирует представления о ведущих критериях современной типологизации стран мира, сформировать представления о геополитике и политической географии.