

# БОЛИВИЯ

## Страна красот Южной Америки

Гордыманова Анастасия,  
ГБОУ школа №104 Санкт-Петербурга.  
Учитель Шиженская Н.Н.

**Столица –  
г. Сукре**



**Форма правления:  
президентская республика**



# Президент: Хуан Эво Моралес

(с 22 января 2006 г.)

A handwritten signature in black ink, which appears to read "Evo Morales". The signature is stylized and includes a large, sweeping flourish at the bottom.



# Девиз страны:



**«ЕДИНСТВО –  
ЕСТЬ СИЛА!»**




# Валюта – Боливиано

1 BOB ≈ 10,2 рублей



# Физико географическое положение:

Площадь 1 098 580 км<sup>2</sup>



Вулкан Сахама


# Экономико географическое положение:

**«Мы бедный,  
но гордый народ.  
И наше самое  
большое  
богатство-  
моральная  
стойкость  
народных масс,  
их решимость  
бороться  
и работать»,  
- Президент  
- Силес Суасо.**

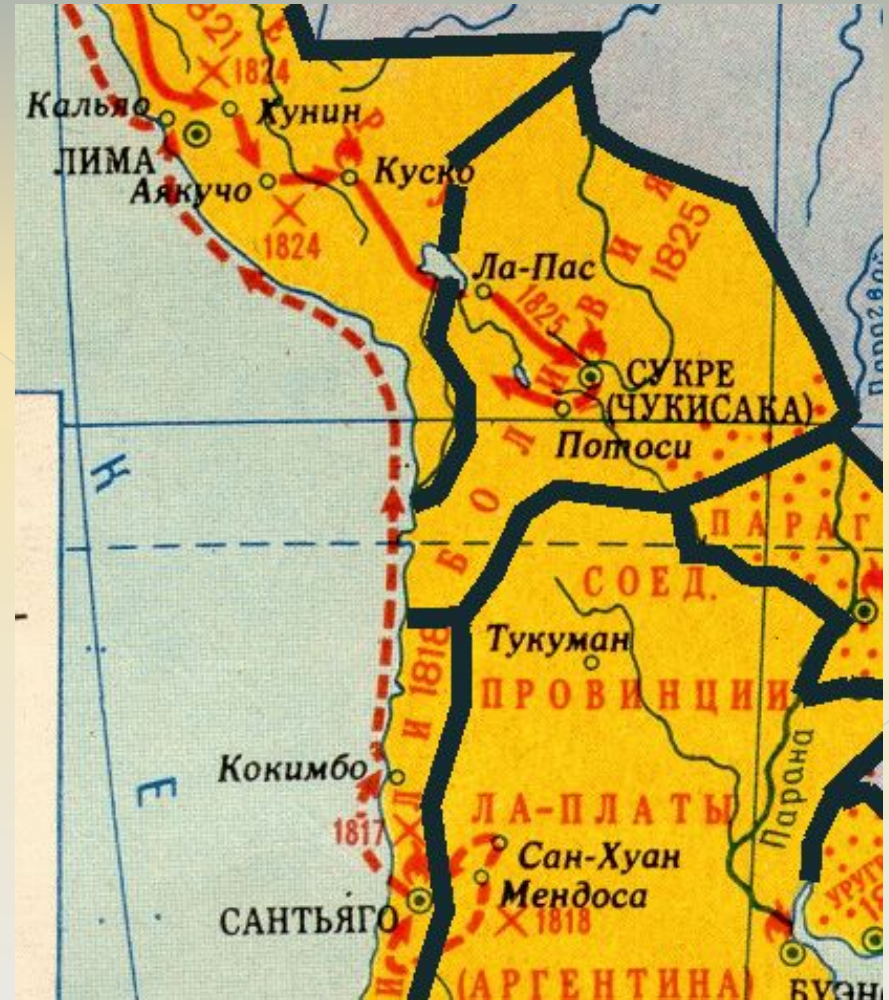




# Политико географическое положение:



Территория  
Боливии,  
Чили и Перу  
до Андской войны



# Международные организации:

Андское сообщество



ООН



Всемирная организация здравоохранения



ЮНЕСКО



ВТО

WORLD TRADE  
ORGANIZATION



МАГАТЭ



МВФ



Всего насчитывается участие Боливии в около  
**55** международных организациях

# Политико географическое положение:

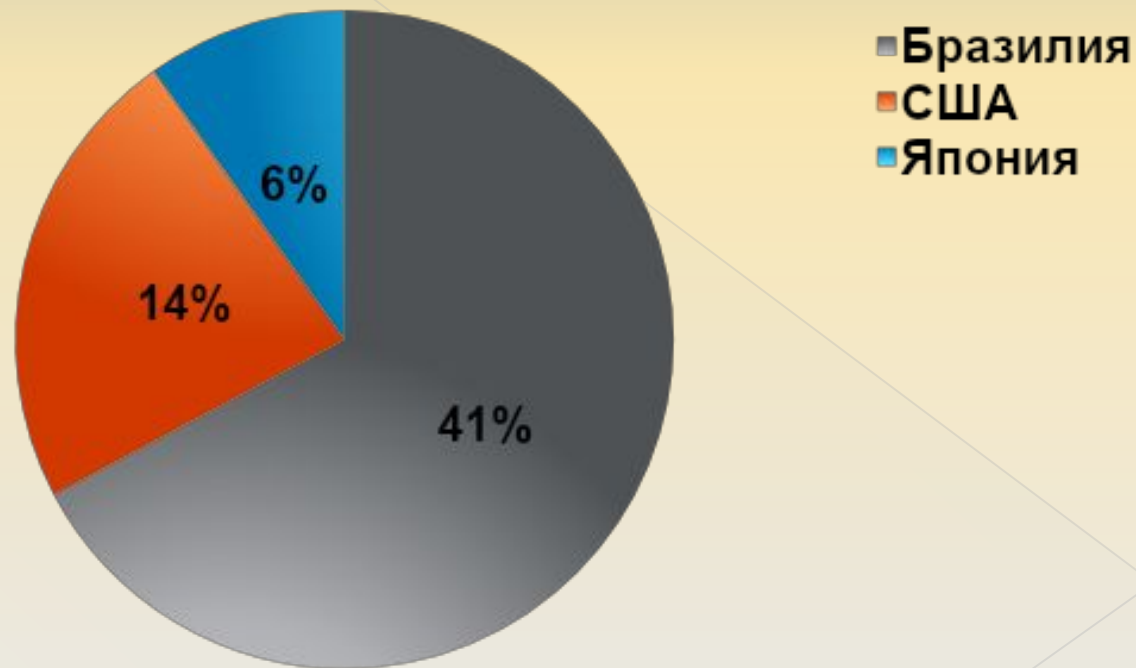


# Экспорт:

6,1 млрд долл. (2010)

— газ, соя, сырая нефть, цинковая руда, олово

## Основные покупатели:

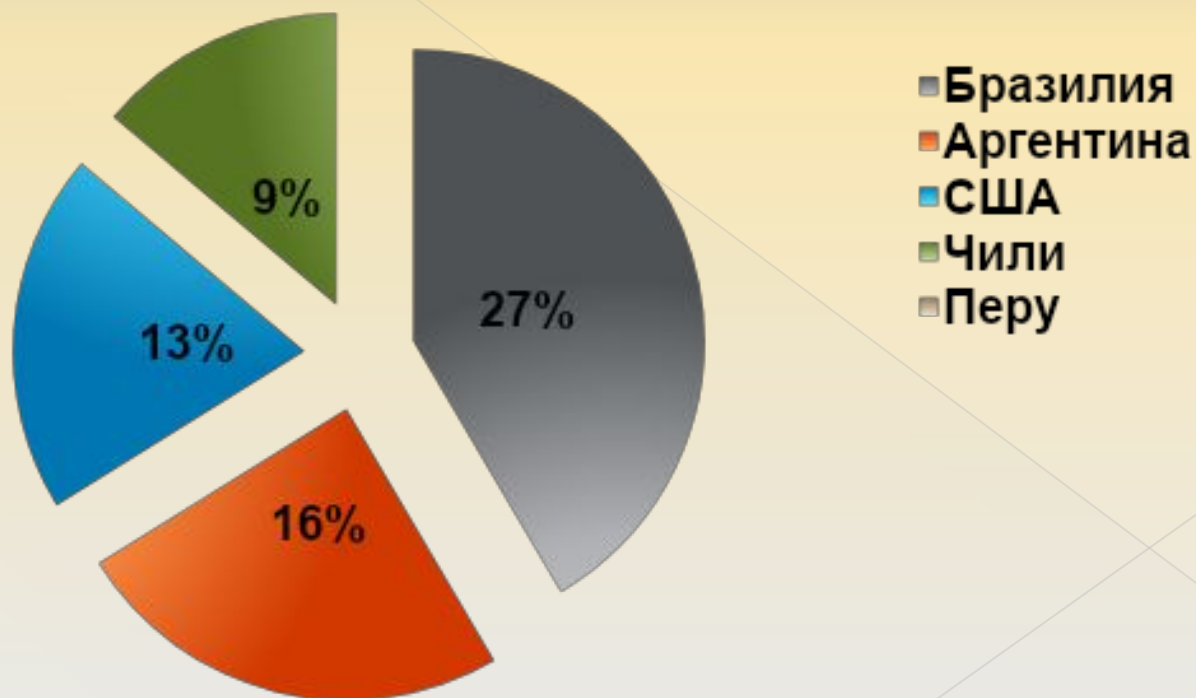


# Импорт:

5,0 млрд долл. (2010)

— нефтепродукты, продовольствие,  
автомобили.

## Основные поставщики:



# Население:

Численность населения — 11 209 789  
(оценка на 2015 год).

**Годовой прирост — 1,8 %**

Средняя продолжительность жизни —  
64 года у мужчин, 70 лет у женщин.

Рождаемость:	747 детей/день
Смертность:	207 человек/день
Миграционный прирост :	28 человек/день

**Плотность: 9.2 чел/км<sup>2</sup>**

# Население:



- процент людей младше 15 лет



- процент людей от 15 до 65 лет



- процент людей старше 65 лет

упрощенная модель  
возрастно-половой  
пирамиды



- 3 823 286 человек младше 15 лет (мужчин: 1 947 795 / женщин: 1 875 491)
- 6 703 086 человек старше 14 и младше 65 лет (мужчин: 3 288 567 / женщин: 3 414 519)
- 512 421 человек старше 64 лет (мужчин: 226 737 / женщин: 285 684)

# Этнические группы:

№	Группа	Население	%	№	Группа	Население	%
1	Кечуа	1,558,277	15.54	6	Афроболивийцы	22,000	0.22
2	Аймара	1,098,317	10.95	7	Мовима	10,152	0.11
3	Чикитано	184,288	1.84	8	Гварайо	9,863	0.10
4	Гварани	133,393	1.33	9	Чиман	4,528	0.05
5	Мохеньо	76,073	0.76	10	Такана	3,056	0.03



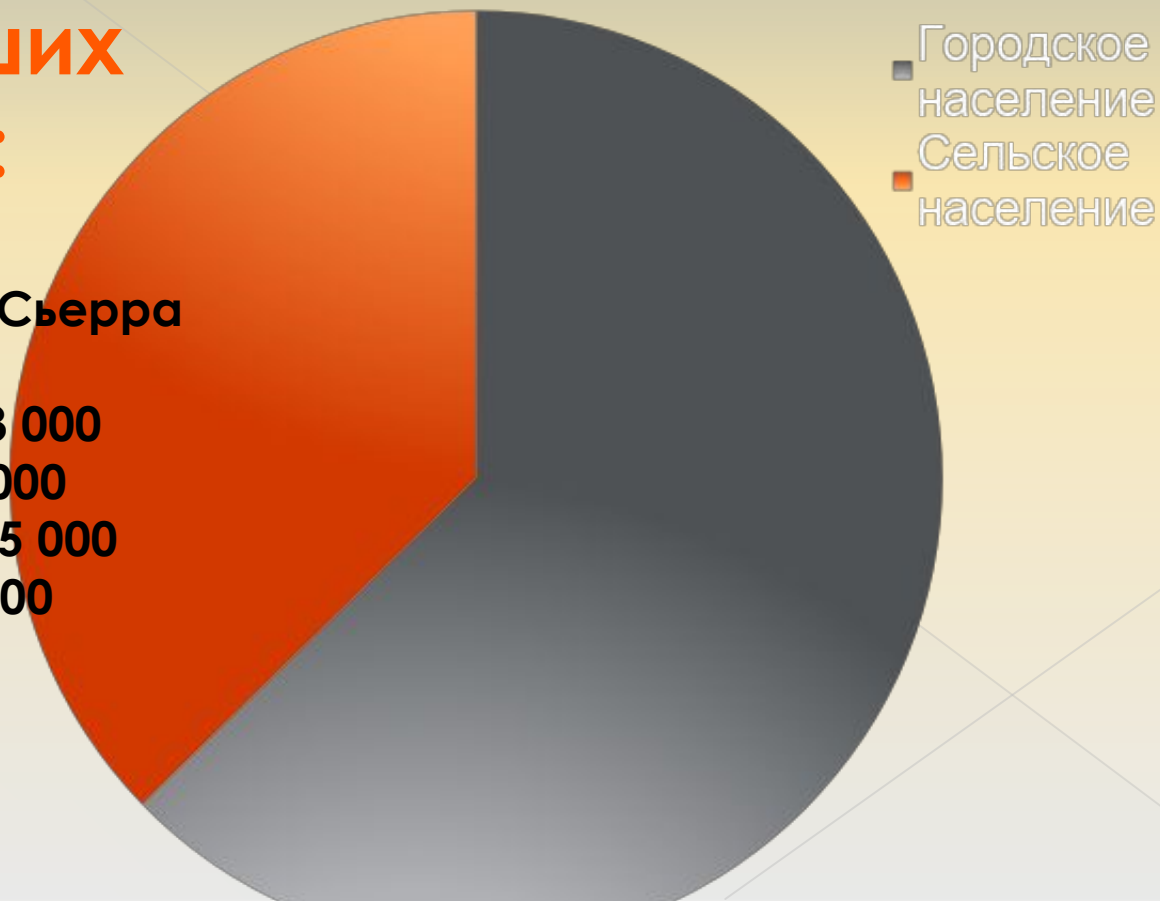
# Уровень урбанизации:

## 62,7%

Коэффициент 2.2 % в год

### 5 крупнейших городов:

- **Санта-Крус-де-ла-Сьерра**  
— 1 686 000
- **Эль-Альто** — 993 000
- **Ла-Пас** — 897 000
- **Кочабамба** — 625 000
- **Сукре** — 310 000



# Санта-Крус-де-ла-Сьерра





**Эль-Альто**

# Ла-Пас





**Кочабамба**

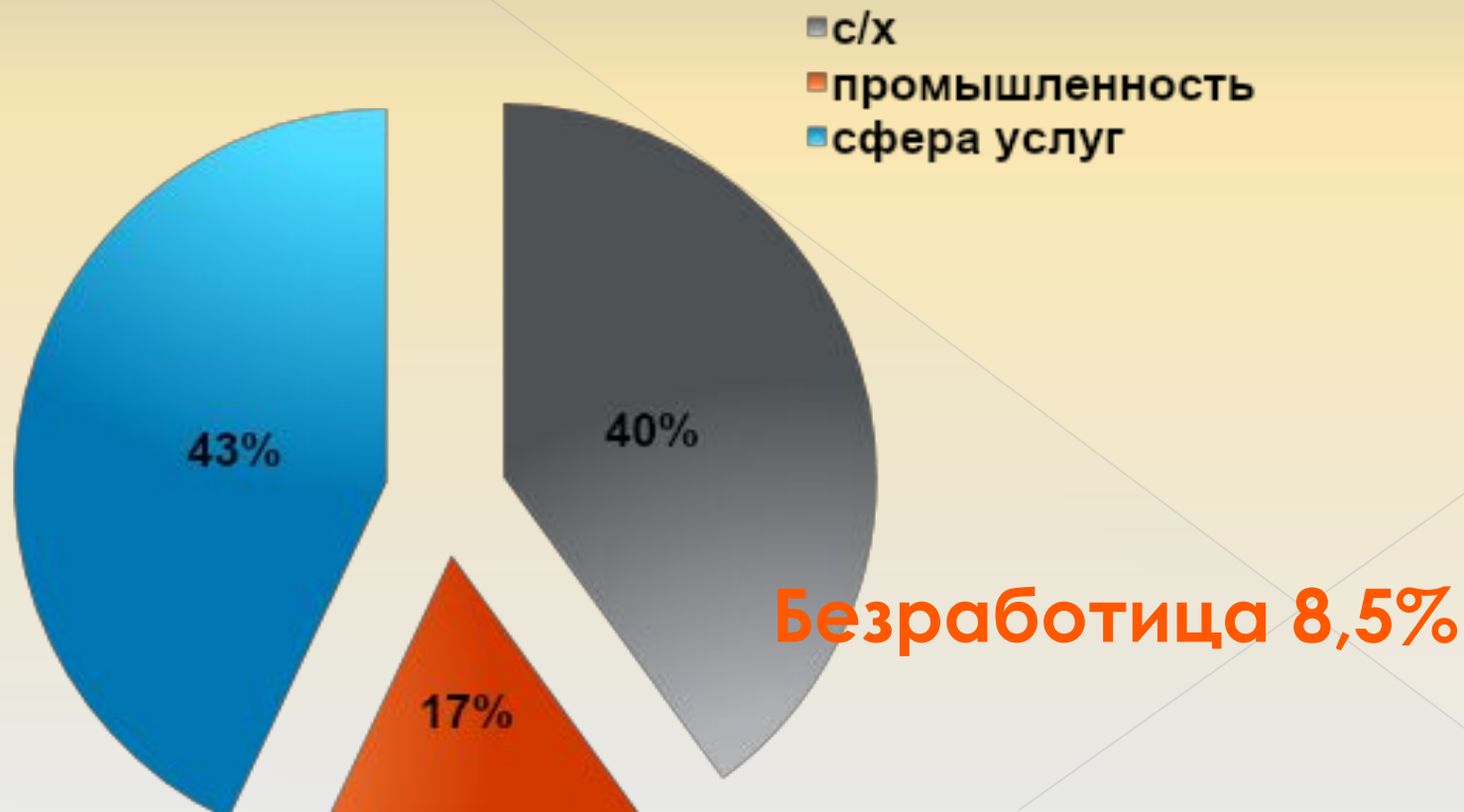
# Сукре



# Трудовые ресурсы:

Около 250 тыс. занято в теневой экономике  
(преимущественно наркобизнес)

Трудоспособное население:



# ВВП 5,8%

В 2002 ВВП Боливии оценивался в 21,15 млрд. долл., или 2500 долл. в пересчете на душу населения..

Для сравнения, в других странах этого региона с сопоставимым уровнем дохода эта величина составляет:

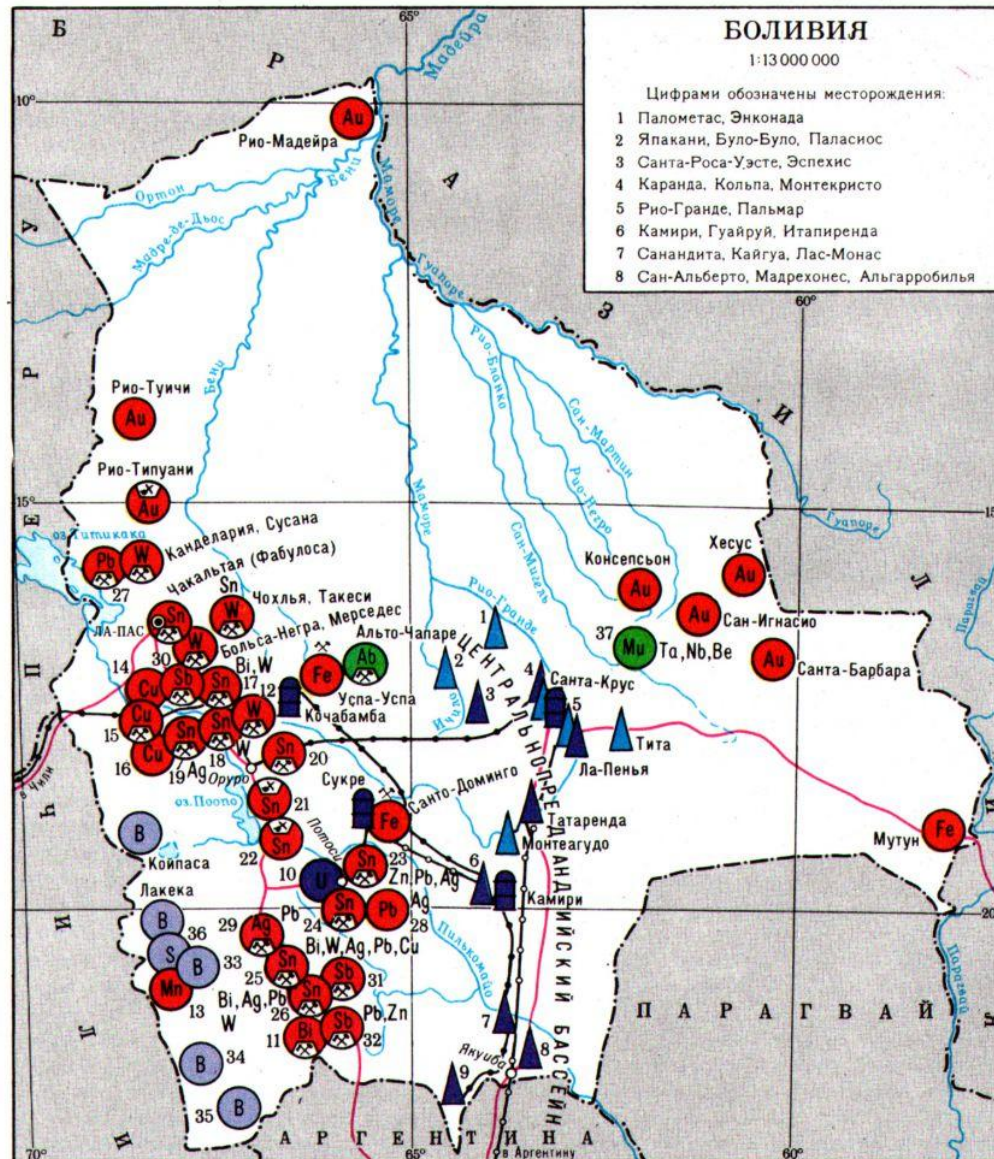
в Колумбии – 5300 долл., в Эквадоре – 4000 долл., в Перу – 3600 долл.

Экономический рост в период с 1991 по 1996 составлял в среднем 3,9% в год.

## Состав секторов:







- 9 Бермехо, Тигре, Торо, Берадеро  
 10 Яурука, Эсперанса  
 11 Эсморака  
 12 Камп, Чикоте  
 13 Мина-Негра  
 14 Корокоро  
 15 Чакарилья  
 16 Турко (Асурита, Куприта)  
 17 Караколес  
 18 Колькири, Сан-Антонио  
 19 Сан-Хосе (Оруро)  
 20 Льяльягуа (Катави), Санта-Фе, Уануни, Плая-Верде  
 21 Авикая  
 22 Лас-Унидас (Чальпачета)  
 23 Уари-Уари, Порко  
 24 Серро-Рико-де-Потоси  
 25 Тасна  
 26 Чорольке, Чокая и Анимас  
 27 Матильда  
 28 Уара-Уара  
 29 Пулакайо (Уанчака)  
 30 Эспириту-Санто  
 31 Каракота, Чуркини  
 32 Туписа  
 33 Исма  
 34 Капинья  
 35 Салар-де-Чальвири  
 36 Сан-Пабло  
 37 Ла-Белья, Мирамика, Ла-Рекомпенса

Специальное содержание разработала Н.И. Шапошникова

# Природные ресурсы:

**Боливия обладает богатыми природными ресурсами:**

олово, газ, нефть, цинк, вольфрам, сурьма, серебро, железо, литий, свинец, золото, лес, гидроэнергетические ресурсы.

При этом Боливия остаётся одной из беднейших и наименее экономически развитых стран Латинской Америки

# Промышленность: Добывающая

▣ Олово

▣ Цинк, свинец, серебро,  
золото, сурьма, вольфрам

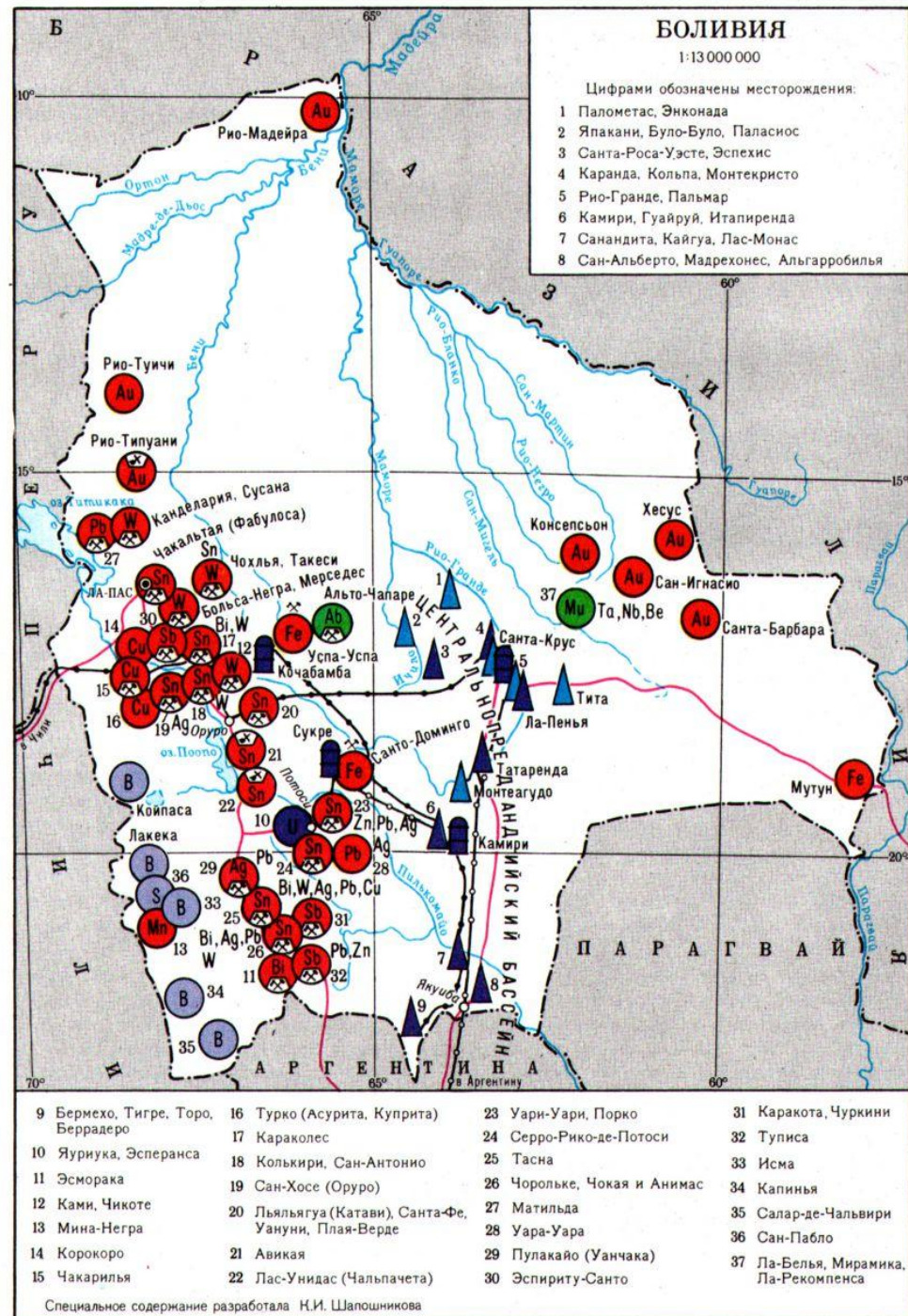
▣ Нефть, природный газ

(Центрально-предандийский  
нефтегазовый бассейн)

Наиболее крупные  
месторождения:

нефтяные — Каранда,  
Камири, Кольпа, Ла-Пенья,  
Монтеагудо;

Газовые и газоконденсатные —  
Рио-Гранде, Пальмар, Тита



# Промышленность: Обработывающая

**пищевая**

(производство  
сахара  
и напитков)

**цветная  
металлургия**

(выплавка олова)

**нефтеперерабатывающая  
и  
нефтехимическая**

**текстильная**

(Ткани, шляпы  
и другие  
виды товаров)

# Транспорт

```
graph TD; A[Транспорт] --> B[ВОЗДУШНЫЙ:]; A --> C[НАЗЕМНЫЙ:]; A --> D[ВОДНЫЙ:]; B --> B1["(состоит из трех международных аэропортов, Виру- Виру в городе Санта-Крус-де-ла-Сиерра, Хорхе Вистерманн в городе Кочабамба и Эль-Альто )"]; C --> C1[☐ Ж/Д]; C --> C2[☐ АВТОМОБИЛЬНЫЙ]; C1 --> C1a["(92% пассажирских и 85% грузовых перевозок)"]; C2 --> C2a["( только 45% дорог асфальтировано )"]; D --> D1["(10,000 км судоходных коммерческих путей )"]; D --> D2[☐ речной]; D --> D3[☐ морской];
```

## ВОЗДУШНЫЙ:

(состоит из трех международных аэропортов, Виру- Виру в городе Санта-Крус-де-ла-Сиерра, Хорхе Вистерманн в городе Кочабамба и Эль-Альто )

## НАЗЕМНЫЙ:

☐ Ж/Д

(92% пассажирских и 85% грузовых перевозок)

☐ АВТОМОБИЛЬНЫЙ

( только 45% дорог асфальтировано )

## ВОДНЫЙ:

(10,000 км судоходных коммерческих путей )

☐ речной

☐ морской

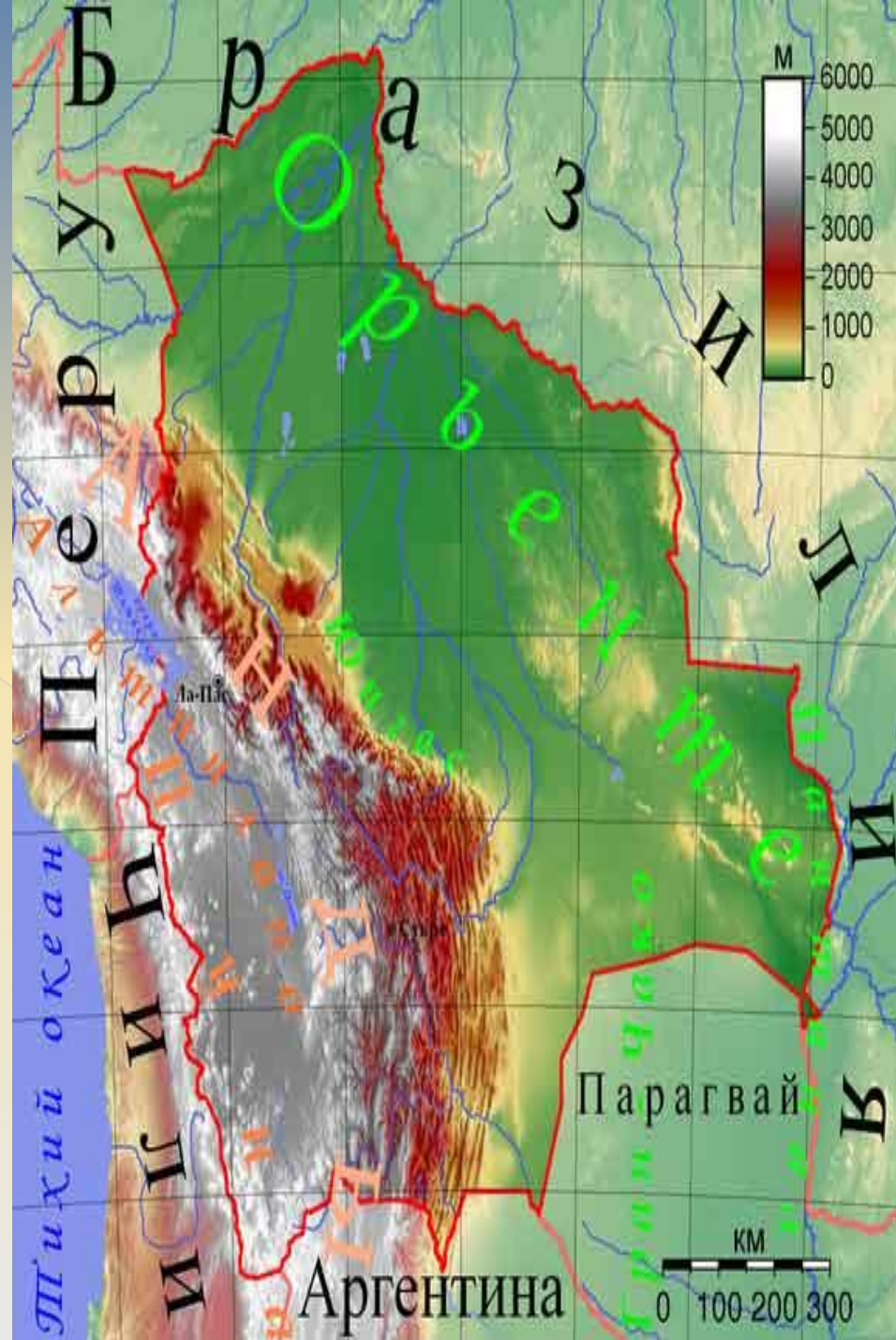
# Климат

Климат в Боливии тропический и субэкваториальный на равнинах и резко-континентальный в горных районах. (Самый суровый климат наблюдается на плато Альтиплано, ведь это плато отгорожено со всех сторон высокими горными хребтами)

Осадки: от 150 до 2000 мм. в год.

К увл  $\geq 1$

Т акт =



На территории Боливии выделяются 3 основные географические зоны: андская зона, субандская зона, равнинная зона.

## □ Андская зона

Покрывает четверть национальной территории, Здесь фиксируются самые низкие температуры в стране

## □ Равнинная зона

Здесь среднегодовая температура держится на уровне 22-25С.

## □ Субандская зона

Покрывает около 16% территории - примерно 175.772 кв. км.

Это – плодородные и равнинные земли.


# Почвы

Почвы - в основном глинистые, песчаные и каменистые - сухие и неплодородные.

Склоны разрушаются сильными ветрами и ливнями. На юге много солончаков.

Но на севере есть богатые илистые почвы на месте отступающих веками вод Титикака.


Существует мнение, что Тиагуанако - важный старинный город инков, который сейчас в десяти милях от южного берега озера Титикака когда-то был на самом берегу и был портом. В связи с этим в районе этого города находятся богатые илистые почвы.



# Специализация с/х:

На обрабатываемых землях Альтиплано ведется натуральное хозяйство, где выращивается картофель, ячмень, киноа, юкка и каньяуа.

Около озер Титикака и Поопо выращиваются пшеница, люцерна, бобы и овощи. Из домашних животных, помимо свиней, крупного рогатого скота и овец, разводят эндемичных лам и альпака.



Департамент Кочабамба: производится пшеница, кукуруза, ячмень, овощи, тропические фрукты, а также молочные продукты;

В окрестностях города Санта-Крус - центры товарного земледелия. Производство сахара, сои, риса, хлопка и мяса. Департамент Пандо и северная часть департамента Бени, почти полностью покрытые дождевыми лесами, служат основным источником натурального каучука и бразильского ореха.

В южной части Бени разводят крупный рогатый скот.



# Экологические проблемы:

Ряд экологов считает, что тропические леса Боливии без поддержки и защиты могут пострадать настолько, что восстановить потери станет невозможно даже при смене власти на такую, которая будет стремиться внести в этот экологический вопрос позитив.

Бесконтрольная и  
незаконная  
вырубка лесов в  
Боливии приводит к  
обезлесению  
территории страны.



Для Боливии цифры по исчезновению лесов составляют 162%.