


**ТЕМА: Кыргызстандагы  
корголуучу жана өзгөчө  
корголуучу жайлар**



# САБАКТЫН МАКСАТЫ:

- КЫРГЫЗСТАНДАГЫ КОРГОЛУУЧУ ЖАЙЛАРДЫН ЖАЙГАШУУ ОРДУН АНЫКТОО ЖАНА КАНДАЙ МАКСАТТА УЮШУЛГАНДЫГЫ ЖӨНҮНДӨ ОКУП УЙРӨНҮҮ.

# Кыргызстандын аймагын физикалык-географиялык райондоштуруу



- ▣ Кыргызстанда өзгөчө корголуучу аймактар
- ▣ Эл аралык жаратылышты коргоо биримдигинин стандарты боюнча 4 категорияга бөлүнөт.

## ▣ 1. Коруктар,

- ▣ Беш-Арал мамлекеттик коругу(1979)
- Иссык-Көл мамлекеттик коругу (1948)
- Каратал-Жапырык мамлекеттик коругу (1994)
- Кулуната мамлекеттик коругу (2004)
- Нарын мамлекеттик коругу (1983)
- Падыша-Ата мамлекеттик коругу (2003)
- Сары-Челек биосфералык коругу(1959)
- Сарычат-Эрташ мамлекеттик коругу(1995)
- Сурматаш мамлекеттик коругу(2009)

## 2. Улуттук жаратылыш парклары

- ▣ Ала-Арча  
Беш-Таш  
Кара-Шоро  
Каракол  
Кыргыз-Ата  
Кырчын  
Саймалуу-Таш  
Салкын-Төр  
Саркент  
Чоң-Кемин

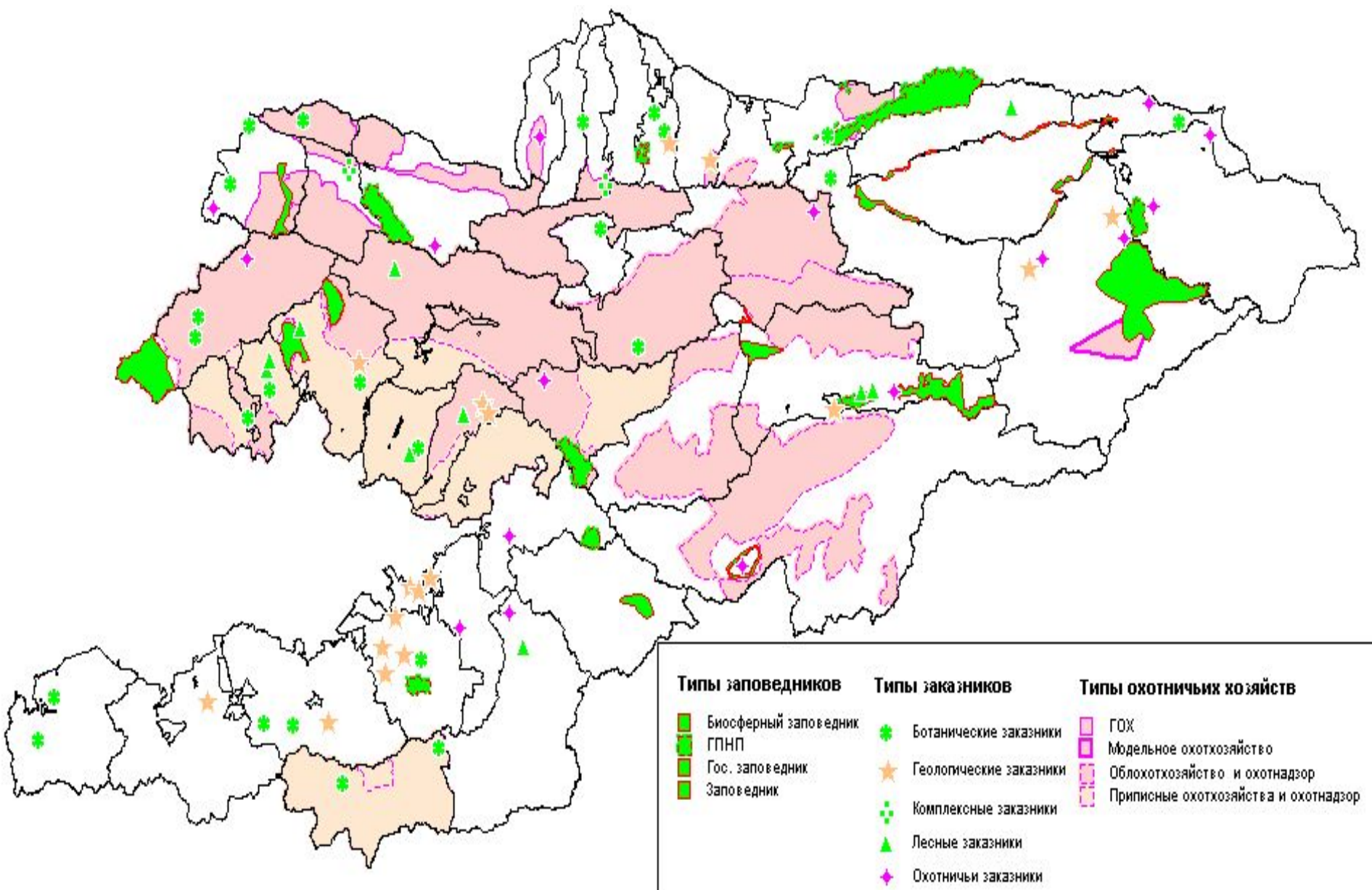
# ▣ 3. Жаратылыш эстеликтери же гидрогеологиялык корукчалар

# 4. Корукчалар (заказниктер),

- 11 - Дашман, Узун-Акмат, Кичи-Ак-Суу
- **Аңчылык (зоологиялык)**
- 16 - Чичкан, Белогорка, Тюп, Ак-Буура, Кочкорка, Теплоключенка, Жети-Огуз
- **Ботаникалык**
- 23 - Мин-Куш, Сулюкта, Кыргыз-Ата, Чаткал, Тюп, Чон-Арык, Чункурчак, Тоо Айгуль-Таш, Байдамтал жана Кичи Ак-Суу
- **Комплекстүү заказниктер**
- 2 - Ак-Суу, Талас



# Кыргызстандагы корголуучу жайлар



# Кулун-Ата

## мамлекетик коругу

- ▣ 2004-жылы уюштурулган. Жалпы аянты 27434,2 га, Ош облусунун Кара-Кулжа районунда жайгашкан. Коруктун аймагында Кулун көлү жайгашкан. 600дөн ашык дары чөптөр 24 сүт эмүүчүлөр, 81 канаттуу жана 808 өсүмдүк түрү өсөт.

# **Падыша-Ата мамлекеттик коругу.**

**2003 жылы уюштурулган.  
Жалал-Абад облусунун Аксы  
районундага Падыша –Ата  
суусунун алабында жайгашкан.  
Жалпы аянты 30560 га.**

**Корук арча токойун жана  
Семеновдун көк карагайын  
сактоо үчүн уюшулган.**

# Семенов пихтасы



Дерево свыше 30 м высотой с весьма низко опущенной узкой почти колонновидной кроной. Хвоя более длинная, широкая и толстая (длиной до 4 см, в среднем 3 см, шириной до 2 мм, в среднем 1 3/4 мм).

# **Сурматаш мамлекеттик коругу.**

- 2009-жылы жоголуу  
коркунучундагы өсүмдүктөрдү  
жана жаныбарларды коргоо үчүн  
уюшулган. Жалпы аянты  
66194га. Баткен облусунун  
Кадамжай районунда  
жайгашкан.**

# КАРАТАЛ-ЖАПЫРЫК

## мамлекеттик коругу

Нарын областынын Нарын ж-а Акталаа районун аймагында, Соңкөлдүн түштүгүндө, Кажырти суусунун оң курамы болгон Каратал м-н Жапырык сууларынын алаптарында жайгашкан. Корук 1994-ж. уюшулган. Аянты 5980 га. **Коруктун максаты** Ички Теңиртоого мүнөздүү болгон уникалдуу табигый жаратылыш комплексин сактоо ж-а аларга илимий изилдөө, байкоо жүргүзүү болуп эсептелет

# Тянь-Шань карагайы



[www.Issyk-Kul.Info](http://www.Issyk-Kul.Info)

# БЕШ-АРАЛ

## мамлекеттик коругу

- Чаткал тоосунун түн.батыш капталында, Терс суусунун алабында жайгашкан. 1979-ж. бүткүл дүйнөлүк кызыл китепке катталган мензбир суурун сактоо максатында уюшулган. Аянты 116,7 миң га.
- Өсүмдүктүн 300гө жакын түрү бар, анын 30у чанда кездешүүчүлөрдөн.
- Корукта **өсүмдүктөрдүн** айрым түрлөрү мурдагы СССРдин Кызыл китебине катталган: арум, илария, кулунчак, жоогазын, пскем пиязы, гирча ж.б.
- **Жаныбарлардан** түлкү, аркар, тоо эчки, элик, кашкулак, кара суур, кызыл карышкыр, күрөң аюу, кундуз, илбирс, суусар, суукүсөн, мадыл мекендейт.



# Мензбир сууру (Marmota menzbieri)



# НАРЫН

## мамлекеттик коругу

- 1983-ж. 29-декабрда уюшулган. Чоң Нарын м-н Кичи Нарындын кошулган жеринен чыгышты карай 11 км аралыктан башталып, Нарынтоонун түн. бетиндеги токойлуу массивди ээлейт. Жалпы аянты **24969 га**ны түзөт. Корук бул аймактын табиятын бузбай, өз абалында сактоо максатында түзүлгөн. Жаныбарлардын 50 түрү, өсүмдүктөрдүн 1870 түрү кездешет. Мында Кырг-ндын башка аймактарында жашабаган марал бар.

# Тянь-Шань маралы



# САРЫЧАТ-ЭЭРТАШ

## мамлекеттик коругу

- Ысык-Көл областынын Жетөгүз р-нун аймагында. Корук Тескей Алатоонун түш. капталындагы Сарычат, Борду (Үчкөл суусунун башы) сууларынын алабын ээлейт. Аянты **72080 га**. Корук 1995-ж. уюштурулган. Коруктун максаты уникалдуу тоо ландшафттарын коргоо, аркар, тоо эчки, илбирс сыяктуу азайып сейректеп бара жаткан жаныбарларды сактоо болуп эсептелет.



# САРЫЧЕЛЕК БИОСФЕРАЛЫК КОРУГУ

- Чаткал кырка тоосунун түш. капталдарынын чыгыш жагында жайгашкан. 1959-ж. уюшулган. 1979-ж. ЮНЕСКО тарабынан биосфера коруктарынын эл аралык тармагына киргизилген. Коруктун негизги милдети – мөмөжемиштүү жаңгак токой комплексин, анын фаунасын калыбына келтирүү.
- Аянты **23,8 миң га.**
- Өсүмдүктүн 13 түрү, айбанаттардын 15 түрү Кыргыз Респ-нын Кызыл китебине катталган.

# Сары –Челек көлү жана коругу



# ЫСЫККӨЛ

## БИОСФЕРАЛЫК РЕЗЕРВАТЫ

- Азыркы мезгилдеги корголуучу табигый аймактардын жаңы түрү. Алгач, 1948-ж. корук катары уюшулуп, көл акваториясы ж-а көлдөн 2 кмге чейинки жээк тилкеси кирген. 2001-ж. сентябрь айында ЮНЕСКО тарабынан официалдуу түрдө резерват катары таанылган. Резерваттын жалпы аянты 4 310 миң га.. Бул аймактагы негизги корголуучу уникалдуу объектилер – мөңгүлөр, көлдөр, теңиртоо карагайынын токойлору, суу жээгиндеги токойлор, сырттардагы тоолордун табигый системалары ж. б.

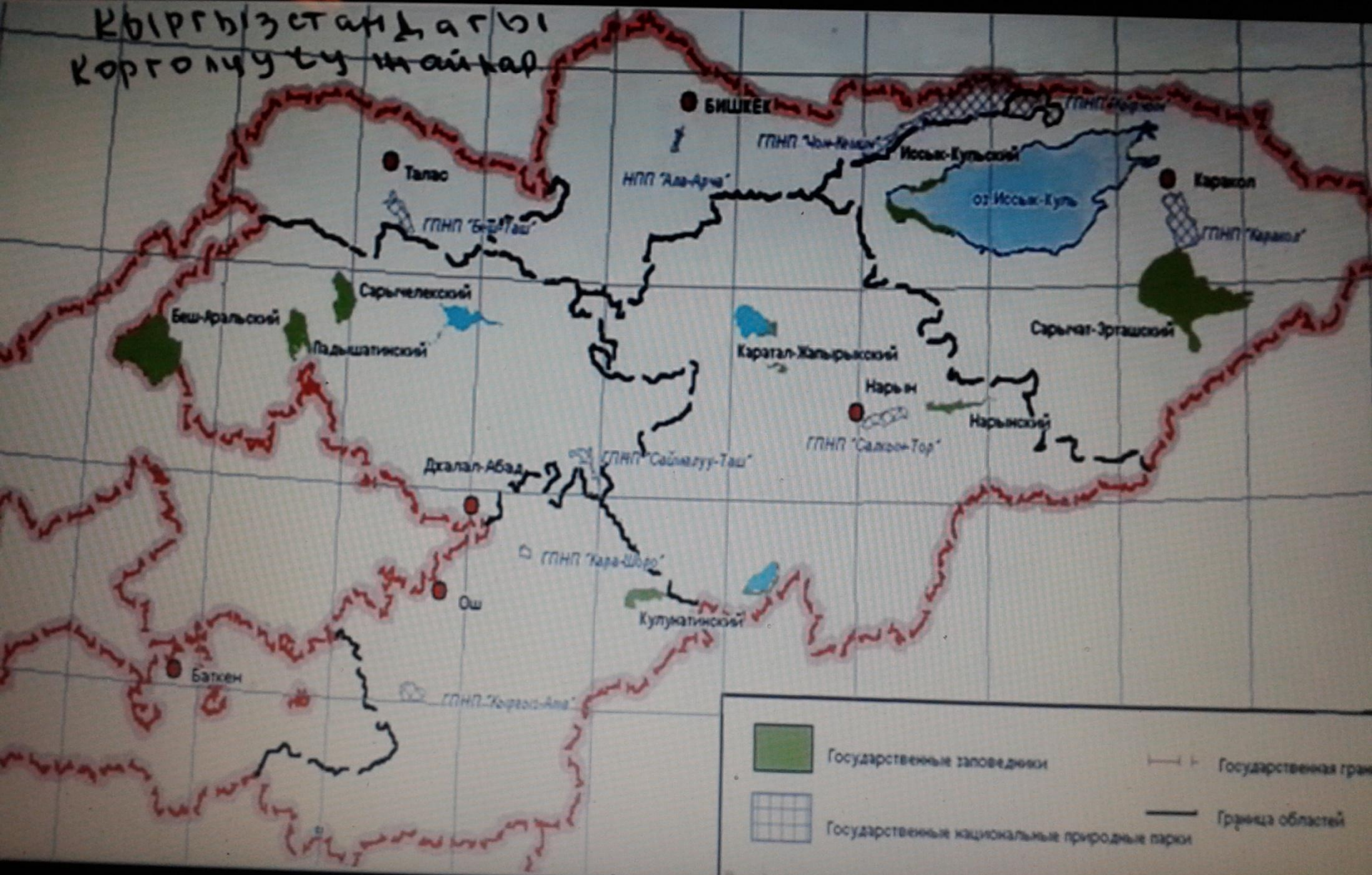


□ КАРТАДАН  
КОРУКТАРДЫН  
ЖАЙГАШУУ ОРДУН  
ТАПКЫЛА

# Қоруктар



# Кыргызстандагы коргомуучу майкал



# Үйгө тапшырма

- Контурдук картага коруктардын жайгашуу ордун тушүрүү.