

Тақырыбы: Қазақстанның өзендері



Мақсаты:

*Өзен туралы білімдерін жетілдіріп,
практикалық біліктілерін, дағдыларын
қалыптастыру үшін Қазақстанның
өзендеріне сипаттама бере отырып,
ерекшеліктеріне тоқталып,
сонымен қатар шаруашылықтағы
маңызы және экологиялық
жағдайларына сипаттама
беру.*



САБАҚТЫҢ БАРЫСЫ:

I. Ұйымдастыру кезеңі:

- а) Оқушылармен сәлемдесу, түгендеу.*
- ә) Тренинг арқылы топқа бөлу.*

II. Үй тапсырмасын тексеру.

“Ыстық картон”

III. Жаңа материалды меңгерту.

- 1. Ой қозғау: Жұмбақ*
Ақ боз атым орнында,
Ақ көбікке малынды.
Тұяқпен тас атқылап,
Таудан түсті шапқылап.
- 2. Джигсо әдісі*

IV. Жаңа материалды бекіту.

- 1. PISA тапсырмаларын орындату*
- 2. Мәтінмен жұмыс: FILA кестесі*

V. Үйге тапсырма

VI. Әр тапсырмадан кейін оқушылар смайликтермен бағаланып,

қорытындысы шығады.



Ыстық картоп




“Джигсо әдісі”

1. топ: Өзендер және оның алаптары

2. топ: Өзеннің ерекшелігі

3. топ: Өзеннің қоректену көзі



Қысқа немесе таңдау жауапты тапсырмалар:

1. Жайық өзенінің ұзындығы?

- A) 2428 км C) 2222 км E) 2672 км
B) 2567 км Д) 2333 км

2. Солтүстік Мұзды мұхит алабының басты өзені?

- A) Ертіс B) Жайық C) Іле Д) Есіл E) Тобыл

3. Сырдария өзенінің ұзындығы?

- A) 2212 км B) 2215 км C) 2218 км Д) 2222 км



КЕШЕНДІ ТАҢДАУЫ БАР ЖАУАП



<i>р/с</i>	<i>тапсырма</i>	<i>иә</i>	<i>жоқ</i>
<i>1</i>	<i>Қазақстан өзендерінің саны-85мың.</i>		
<i>2</i>	<i>Республиканың жазық бөлігінің өзендерінің қар-жаңбыр және қар суымен қоректенеді?</i>		
<i>3</i>	<i>Жайық өзені- Арал теңізіне құяды?</i>		

Еркін құрылымды жауап



Арал теңізі алабындағы- Сырдария өзені Қазақстаннан тысқары жатқан Орталық Тянь-Шань тауларынан басталады.Сырдария жағалауы сонау ежелгі заманнан бері халық тығыз қоныстанған,суармалы егіншілік кеңінен дамыған мәдениет ошақтары болып саналады.

Сұрақ:Қазіргі жағдайда Сырдария өзені не себепті Арал теңізіне құймайды?




Қазақстан өзендері Солтүстік Мұзды мұхит және ішкі тұйық алаптарға бөлінеді және оларды топтауға болады. Сонымен қатар өзеннің өзіне тән ерекшеліктері бар

FIILА-кестесі

<i>ФАКТ</i>	<i>ИДЕЯ</i>	<i>СҰРАҚ</i>	<i>ІС - ӘРЕКЕТ</i>
<i>Солтүстік Мұзды мұхит, Каспий теңізі, Балқаш-Алакөл, Арал теңіздері алаптары. Сонымен қатар өзендердің ерекшелігі-жасы әр түрлі, әркелкі таралуы</i>	<i>Ертіс, Жайық, Сырдария, Шу, Іле, Лепсі</i>		

Сабаққа деген көңіл-күйлеріңіз





**Тыңдағандарыңызға
көп-көп рахмет!**