



Западный Крым.

Состав региона. Географическое положение. История заселения, развития территории Сакского района. Саки – древнейший курорт мирового значения. Богатство региона. Памятники культуры.

Евпатория – отражение крупнейших исторических эпох. Природные условия и ресурсы. Евпатория – курортный, промышленный центр и транспортный узел.

Украина



Сакский район




Включает 24 сельских поселений;
1 пгт, 77 сёл, 1 посёлок

Население (2015) ↗ 76 679^[4]

Плотность 33,97 чел./км²

Национальный состав русские, украинцы,
крымские татары



Саки



Город с 1952


Площадь 28,736^[7] км²

Население 725 195^[6] человек (2015)



Плотность 876.77 чел./км²



Уникальные сакские грязи...



Евпатория



Включает	4 населённых пункта
Население (2015)	↗119 788 ^[1] чел.
Плотность	537,89 чел/км ²
Этнический состав	русские, украинцы, крымские татары
Площадь	65,5 ^[2] км ²



Евпаторийская центральная библиотека им. А.С. Пушкина



Крепостные ворота Гёзлёва (начало улицы Матвеева)



Памятник археологии – Античный город и государство Керкинитида



Синагога «Егие Капай»



Памятник архитектуры — Турецкие бани



Караимские кенасы



Памятник архитектуры – Мечеть Хан-Джами



Памятник архитектуры – «Текие- дарвиш»



Собор Святого Николая

