



Мемлекеттер:

- **Эфиопия**
- **Эритрея**
- **ОАР**
- **Антигуа және Барбуда**
- **Багам аралдары**
- **Барбадос**
- **Белиз**
- **Гаити**
- **Гватемала**
- **Гондурас**
- **Гренада**
- **Доминика**
- **Доминика Республикасы**

Эфиопия – Шығыс Африкадағы мемлекет, теңізге өздігінен шыға алмайды. Африка материгінде халық саны жағынан Нигериядан кейінгі екінші орында.

Шекарасы: солтүстігінде Эритрея, солтүстік-шығысында Жибутимен, оңтүстігінде Судан, Кения елдерімен шектеседі.





ЖАЛАУЫ



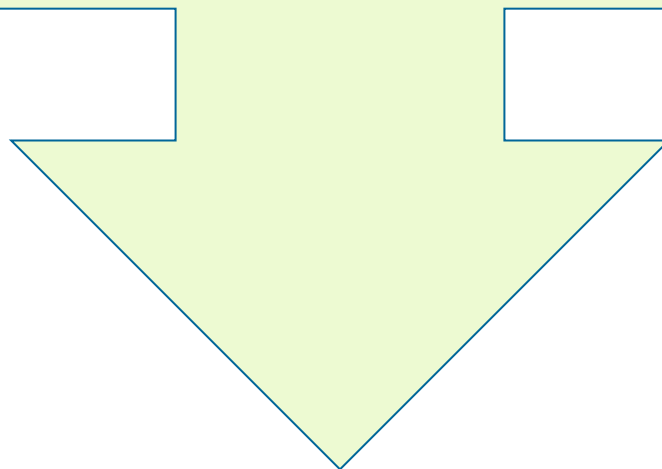
ЕЛТАҢБАСЫ

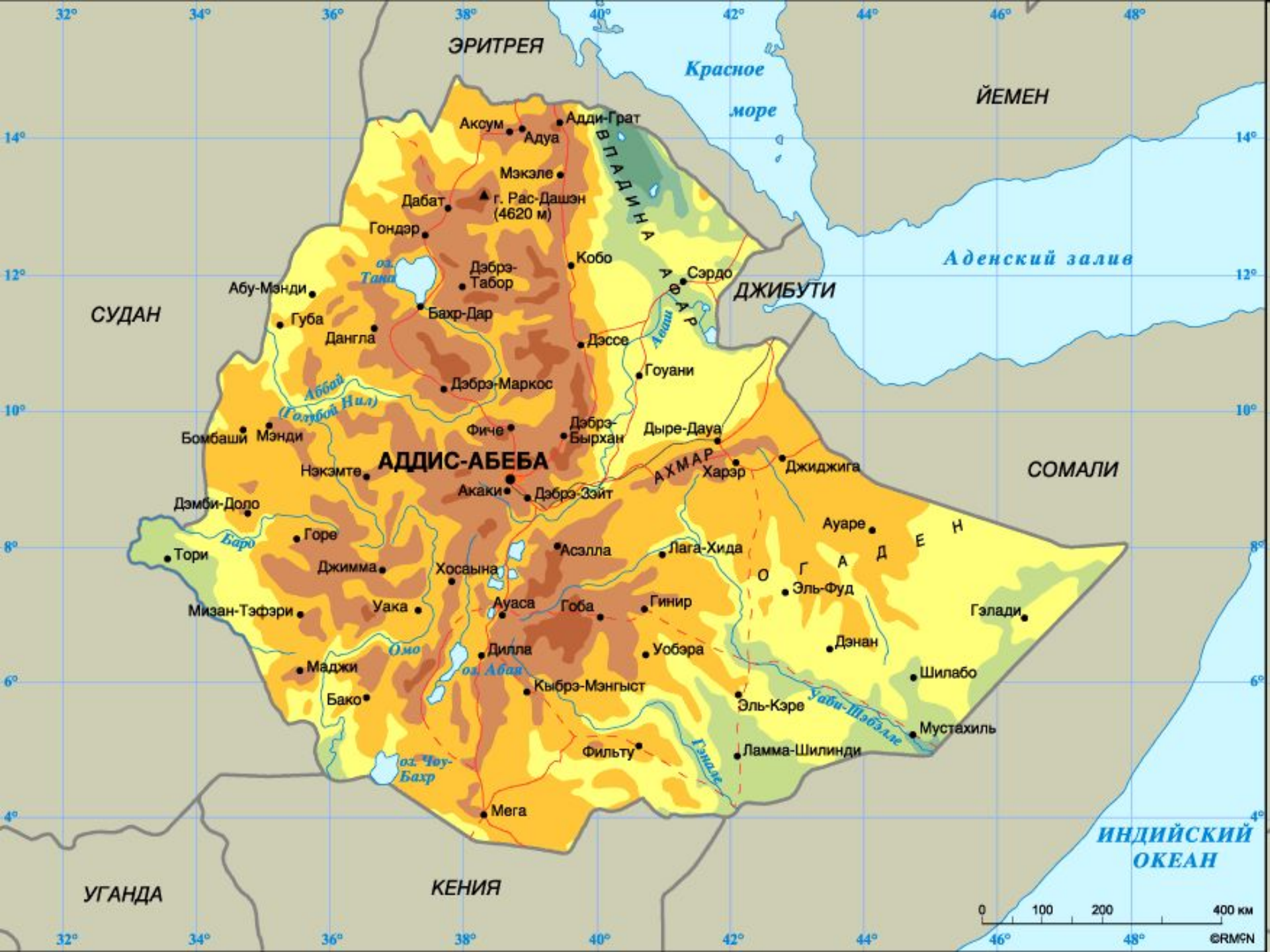


**Президенті – Гырма
Уольде-Гиоргис Лемма.**

Эфиопия атауы – Европа мәдениетінде Абиссиния атауымен белгілі болды. Ол семит тілінен аударғанда хабашат – патшалардың қол астына қарайтын деген мағына береді.

Эфиопия – дүние жүзіндегі христиандардың ежелгі мемлекеттерінің бірі.





ЭРИТРЕЯ

Красное море

ЙЕМЕН

Аденский залив

СУДАН

ДЖИБУТИ

СОМАЛИ

АДДИС-АБЕБА

АХМАР

УГАНДА

КЕНИЯ

ИНДИЙСКИЙ ОКЕАН

0 100 200 400 км

©RMCN

**Астанасы – Аддис-Абеба
қаласы.**

**Ірі қалалары – Афар, Амхара,
Гамбела.**

Тілі – Амхар тілі, Ақшасы – Быр.


**Президенті – Гырма Уольде-
Гиоргис Лемма.**

**Жер көлемі – 1,1 мың км². д.ж.14
орында.**

**Халқы – 88,0 млн адам. д.ж. 14
орында.**



Эритрея – Африка материгінің солтүстік-шығысында орналасқан мемлекет, Қызыл теңіздің жиегіне орналасқан. Шекарасы: батыста Суданмен, оңтүстікте Джибути, шығыста Эфиопия мемлекеттерімен шектеседі.





ЖАЛАУЫ



ЕЛТАҢБАСЫ



Президенті – Исаяс Афеворки.

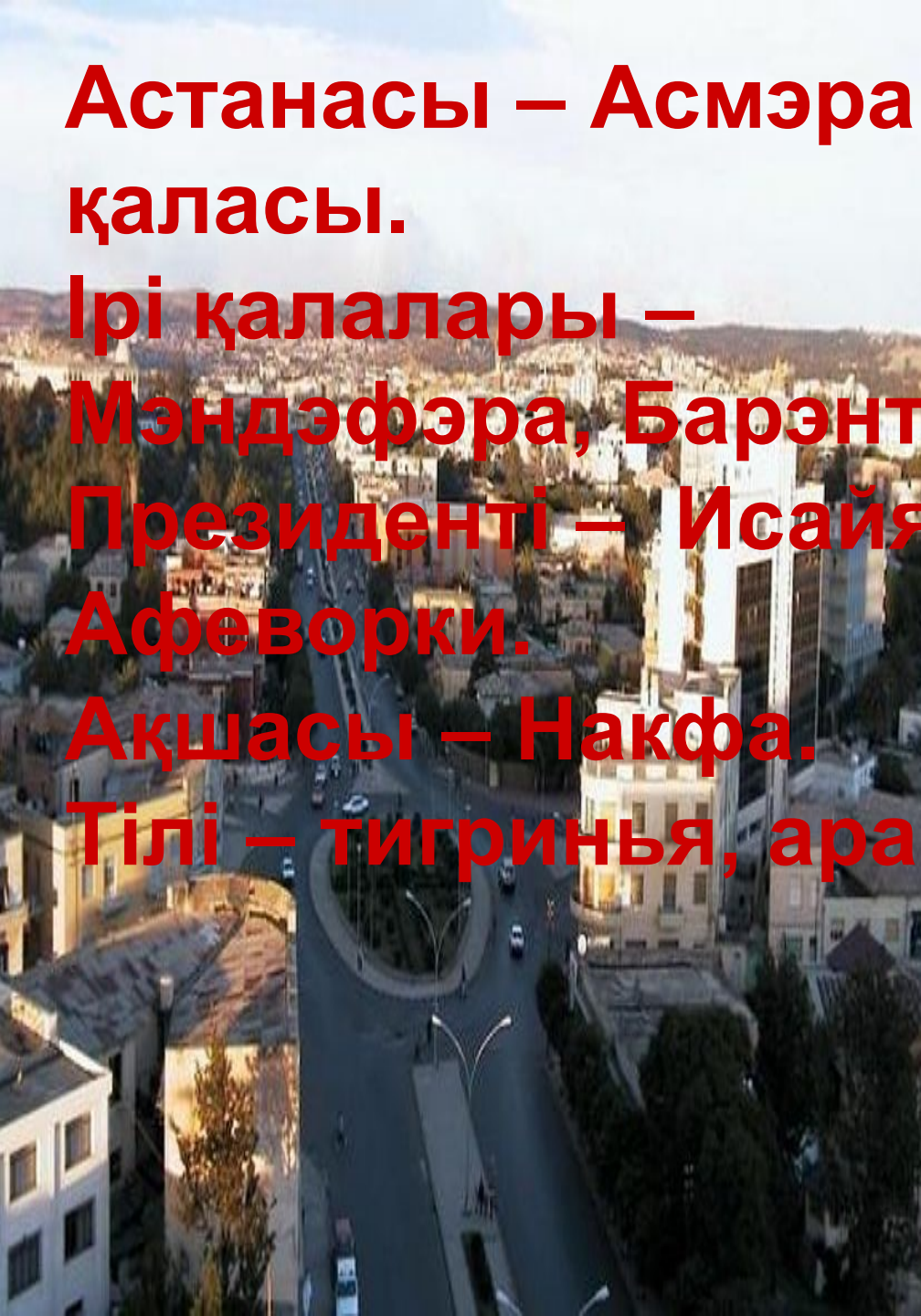


Жер көлемі – 125 мың км², д.ж. 100 орында.

Халық саны – 4,4 млн адам, д.ж. 118 орында.

**Астанасы – Асмэра
қаласы.**

**Ірі қалалары –
Мэндэфэра, Барэнту.
Президенті – Исаяс
Афеворки.
Ақшасы – Накфа.
Тілі – тигринья, араб.**



Оңтүстік Африка Республикасы – Африка материгінің оңтүстік бөлігінде орналасқан мемлекет. Шекарасы: солтүстікте Намибиямен, Ботсванамен және Зимбабве елдерімен, солтүстік-шығыс Мозамбикпен және Свазилендпен шектеседі.





ЖАЛАУЫ



ЕЛТАҢБАСЫ



Президент – Джейкоб Зума



Астанасы – Претория

Ірі қалалары – Йоханнесбург

Президенті – Джейкоб Зума

Ақшасы – Рэнд

**Тілі - ағылшын, венда, зулу,
коса.**

Жер көлемі – 1,2 мың км², д.ж.

24 орында.

Халқы – 44,3 млн. д.ж. 28

орында.





Анти и Барбуда Кариб теңізінің шығыс бөлігіндегі тәуелсіз аралды мемлекет. Мемлекет үш аралды архипелагта орналасқан – Антигуа, Барбуда және Редонда. Мемлекеттің аумағының жалпы ауданы – 443 км². Халқы 64000 адамды құрайды.

Этникалық топтар: африкалықтар.

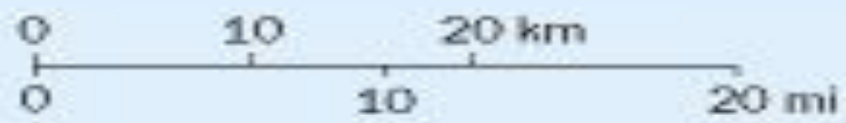
Тіл - ағылшын. Астанасы - (27000 адам) Сент-Джонс. Мемлекеттік құрылымы – британдық, парламенті бар конституциялық монархиялы ел. Мемлекет басшысы – өкілі (1993 жылдан) Д.Карлайл генерал-губернатор болып табылған II-ші Елизавета Ұлыбритания патшасының әйелі. Ақшасы - шығыс кариб доллары.



ЖАЛАУЫ



**Мемлекет басшысы –
Елизавета II**



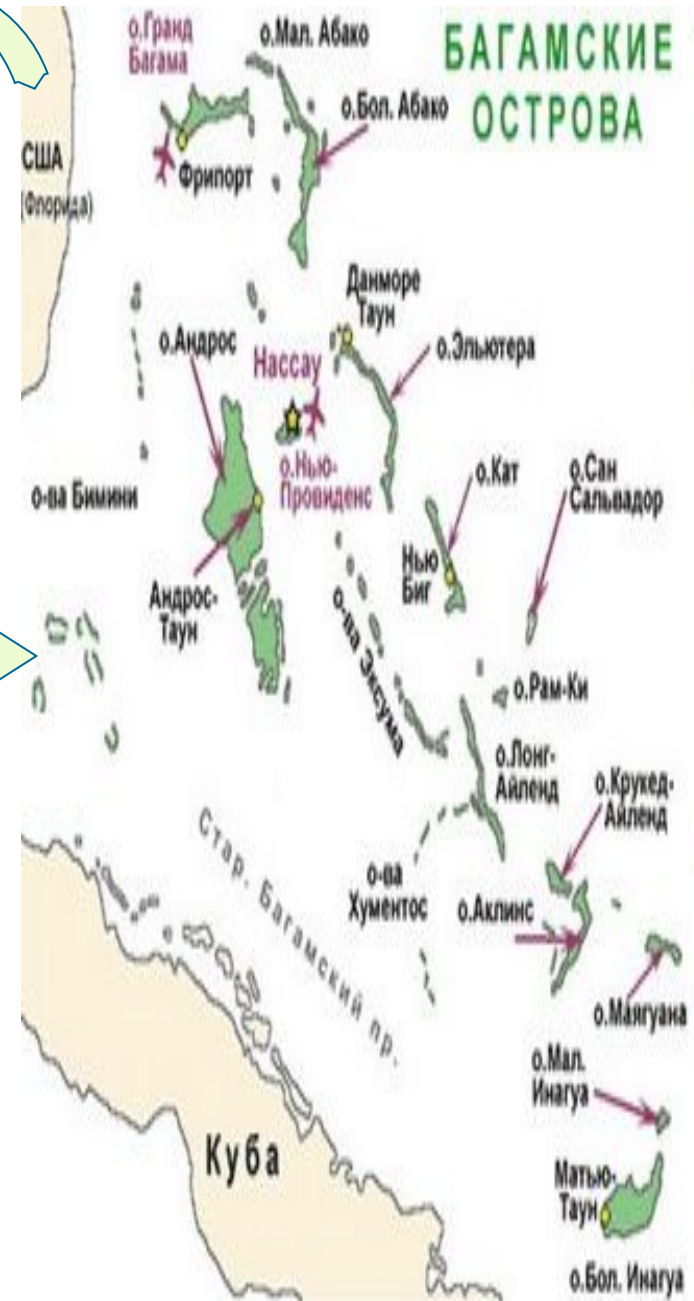
*Caribbean
Sea*



□ *Redonda*



**Багам аралдары –
Кариб теңізінің
солтүстігіндегі
және
Флорида түбегінің
оңтүстік-
шығысындағы
мемлекет. Осы
мемлекетке
700 шақты аралдар
және 2000 маржан
рифтер кіреді.**







ЖАЛАУЫ

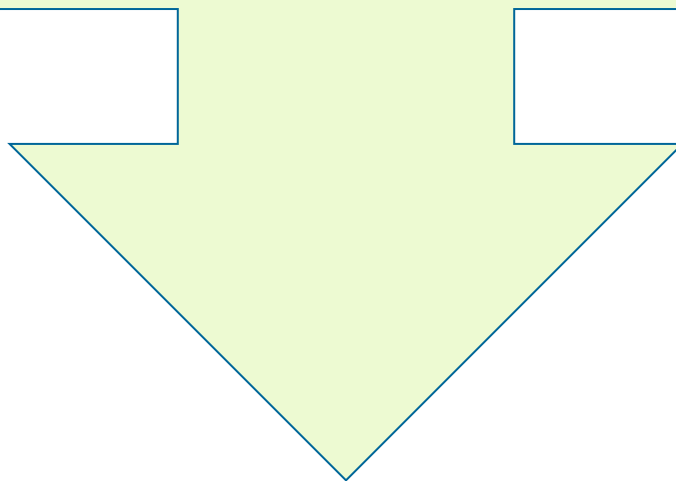


ЕЛТАҢБАСЫ



**Мемлекет басшысы –
Елизавета II**

**Багам аралдарына бірінші көшіп келген халық
лукайяндар болып есептеледі, мұнда 9
ғасырда Араваков тайпасы тараған.
Аралды 1492 жылы Христофор Колумб ашқан болатын.
Багам аралдары Британ құрамындағы
тәуелсіз мемлекет. Мемлекет басшысы –
генерал-губернатор көрсетілген Ұлыбритания
патшасының әйелі. Ол қорғанысты, сыртқы
саясатты және Багам аралдарының ішкі
қауіпсіздігіне Британдық үкіметпен
белгіленіп жауап береді.**



ОСТРОВА КАРИБСКОГО БАССЕЙНА

АТЛАНТИЧЕСКИЙ
ОКЕАН

Куба

Каймановы
острова (Брит.)

Ямайка

КАРИБСКОЕ МОРЕ

Гаити Доминиканская
Республика

Пуэрто-Рико
(США)

Виргинские острова (США)

Виргинские острова (Брит.)

Сен-Мартен (Фр./Нид.)

Антигуа и Барбуда

Монтсеррат (Брит.)

Сент-Китс
и Невис

Гваделупа (Фр.)

Доминика

Мартиника (Фр.)

Сент-Люсия

Барбадос

Гренада

Сент-Винсент
и Гренадины

Бонайре (Нид.)

Кюрасао (Нид.)

Аруба (Нид.)

Тринидад и Тобаго

An aerial photograph of Nassau, Bahamas, showing the city's layout, the harbor, and the surrounding turquoise waters. The text is overlaid on the left side of the image.

Астанасы – Нассау қаласы.

Мемлекет басшысы –

Елизавета II

Тілі – ағылшын

Жер көлемі - 13,9 мың км² д.

ж. бойынша 160 орында.

Халық саны – 298 млн. д.ж.

бойынша 177 орында.

Ақшасы – Багам доллары.



Copyright © 2007



Барбадос – Орталық Америкадағы, Кариб теңізінің шығысында орналасқан мемлекет.

Барбадосқа ең жақын аралдар – Сент-Люсия және Сент-Винсент, Гренада аралдары. Барбадостқа бірінші көшіп келгендер үнді көшпелілері болды.





ЖАЛАУЫ



ЕЛТАҢБАСЫ



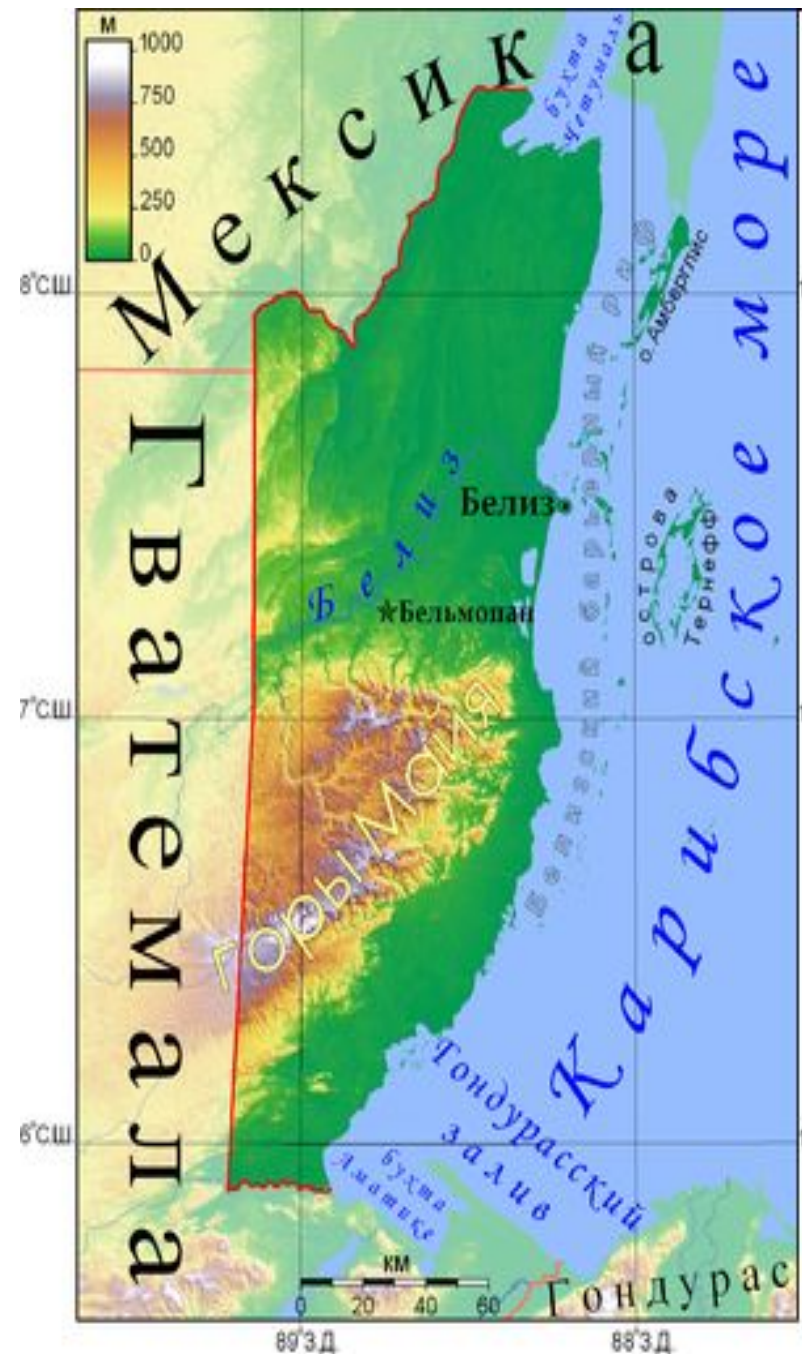
**Мемлекет басшысы –
Елизавета II**



Астанасы – Бриджтаун
Мемлекет басшысы –
Елизавета II
Тілі – ағылшын
Жер көлемі – 430 км². д.ж.
бойынша 199 орында.
Халық саны – 284,589
адам.д.ж.бойынша 180
орында.
Ақшасы – доллар.



Белиз – Орталық Америкадағы мемлекет. 1973 жылға дейін Британ Гондурасы деп аталды. Шекарасы солтүстігінде Мексикамен және батысында Гватемаламен шектеседі. Шығыс жиегі Кариб теңізімен шайылып жатыр.





ЖАЛАУЫ



ЕЛТАҢБАСЫ



**Мемлекет басшысы –
Елизавета II**

Астанасы – Бельмопан
Мемлекет басшысы –
Елизавета II.

Тілі – ағылшын.

Жер көлемі - 22 966 км²,
д.ж.бойынша 150
орында.

Халқы – 266 млн, д.ж.
бойынша 177 орында.

Ақшасы – доллар.







Гаити
Республикасы -
Кариб теңізінің
батысында
орналасқан
мемлекет.


Гаити
республикасы 1804
жылда көтерілістен
кейін Франциядан
тәуелсіздігін алды.



ЖАЛАУЫ

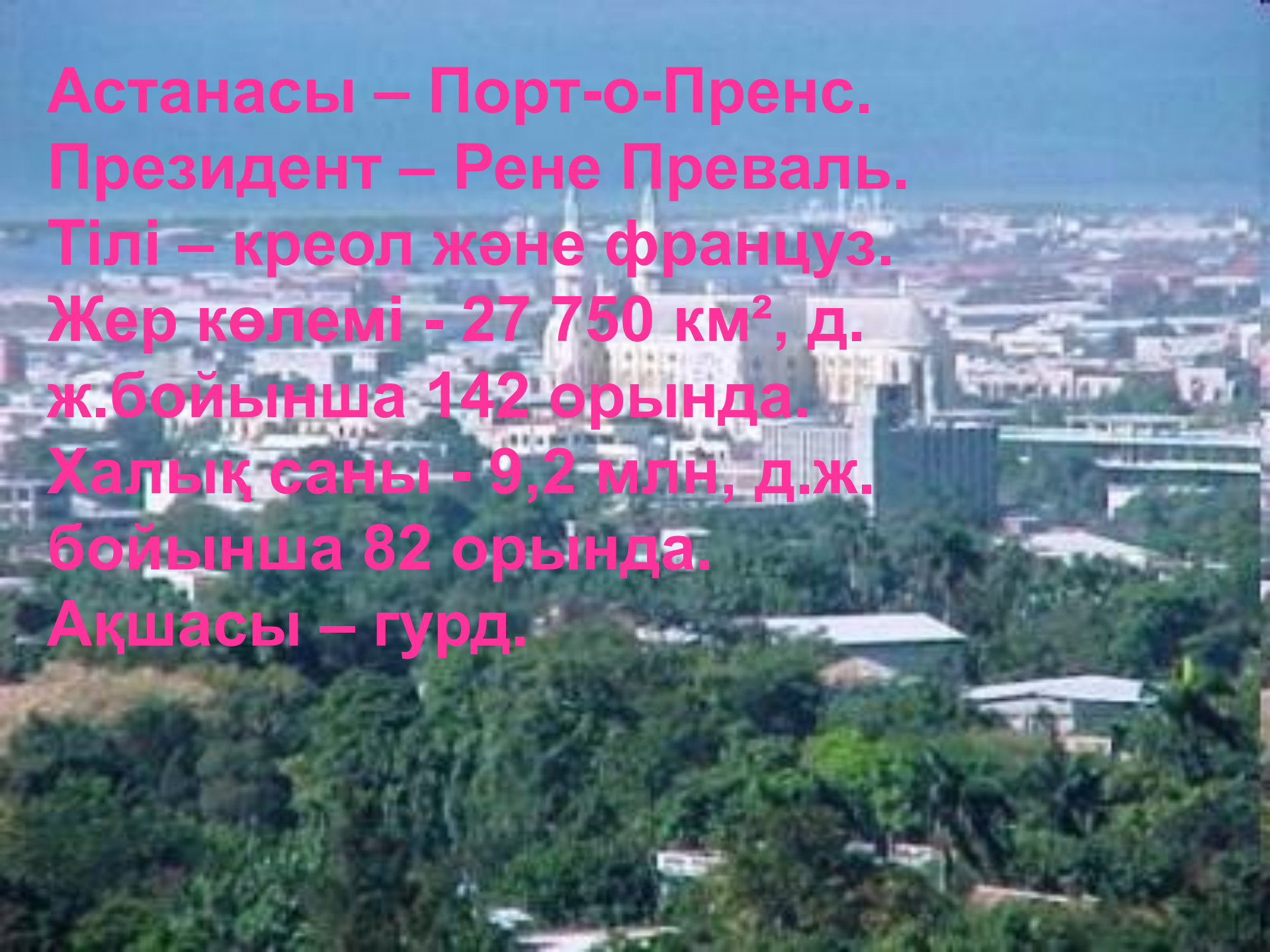


ЕЛТАҢБАСЫ



**Президент –
Рене Преваль**



An aerial photograph of a city, likely Port-au-Prince, Haiti. The image shows a dense urban area with a prominent, large, ornate cathedral in the center. The foreground is dominated by lush green trees and vegetation. The sky is clear and blue.

**Астанасы – Порт-о-Пренс.
Президент – Рене Преваль.
Тілі – креол және француз.
Жер көлемі - 27 750 км², д.
ж.бойынша 142 орында.
Халық саны - 9,2 млн, д.ж.
бойынша 82 орында.
Ақшасы – гурд.**



Гватемала – Орталық Америкадағы мемлекет. Негізгі Гватемала тұрғын ХХ ғасырларда үндістерді құрады. Мемлекеттің екі жағын екі мұхит Тынық және Атлант мұхиттары жуып жатыр.





ЖАЛАУЫ



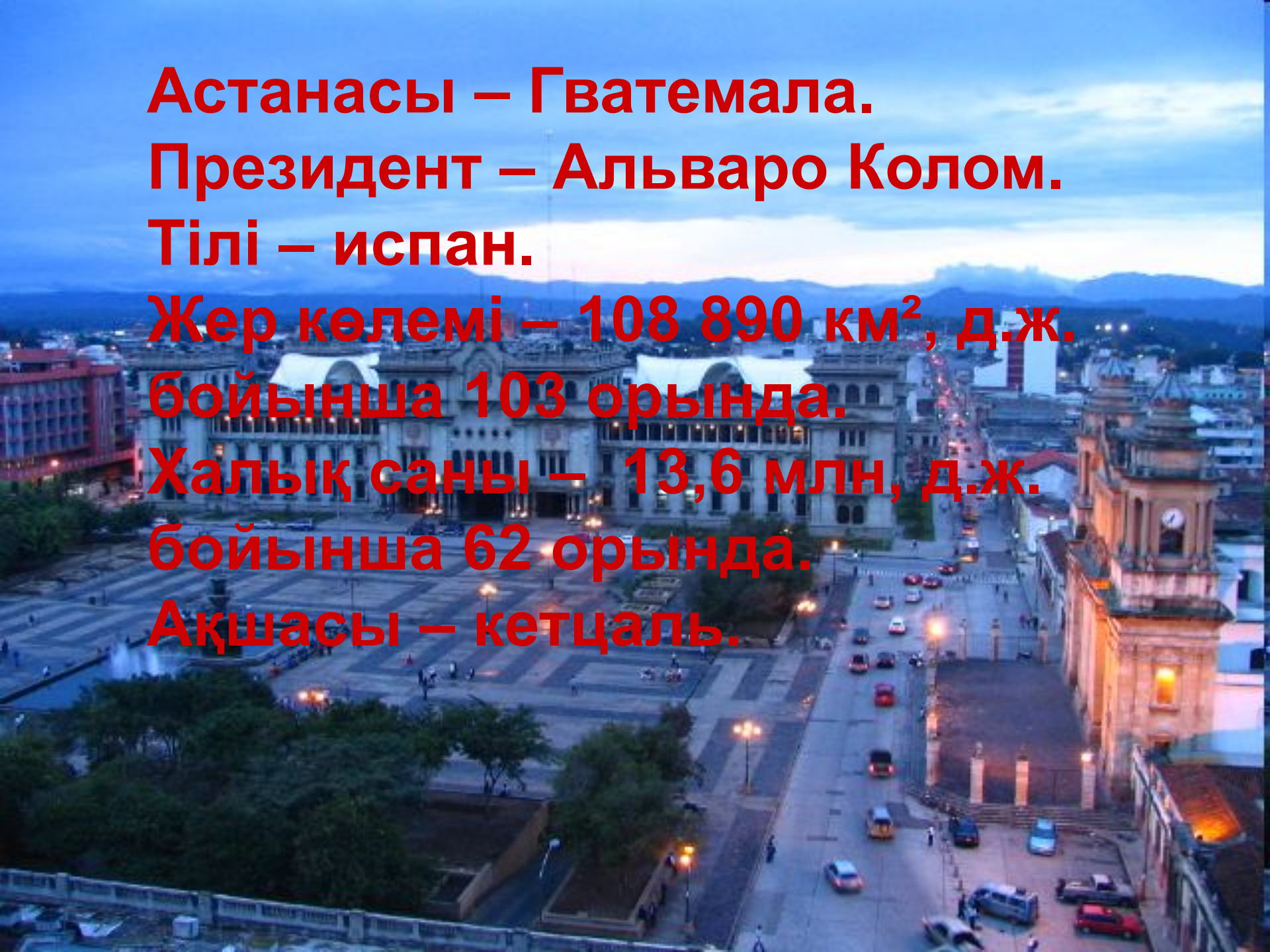
ЕЛТАҢБАСЫ



**Президент –
Альваро Колом**



**Астанасы – Гватемала.
Президент – Альваро Колом.
Тілі – испан.
Жер көлемі – 108 890 км², д.ж.
бойынша 103 орында.
Халық саны – 13,6 млн, д.ж.
бойынша 62 орында.
Ақшасы – кетцальь.**



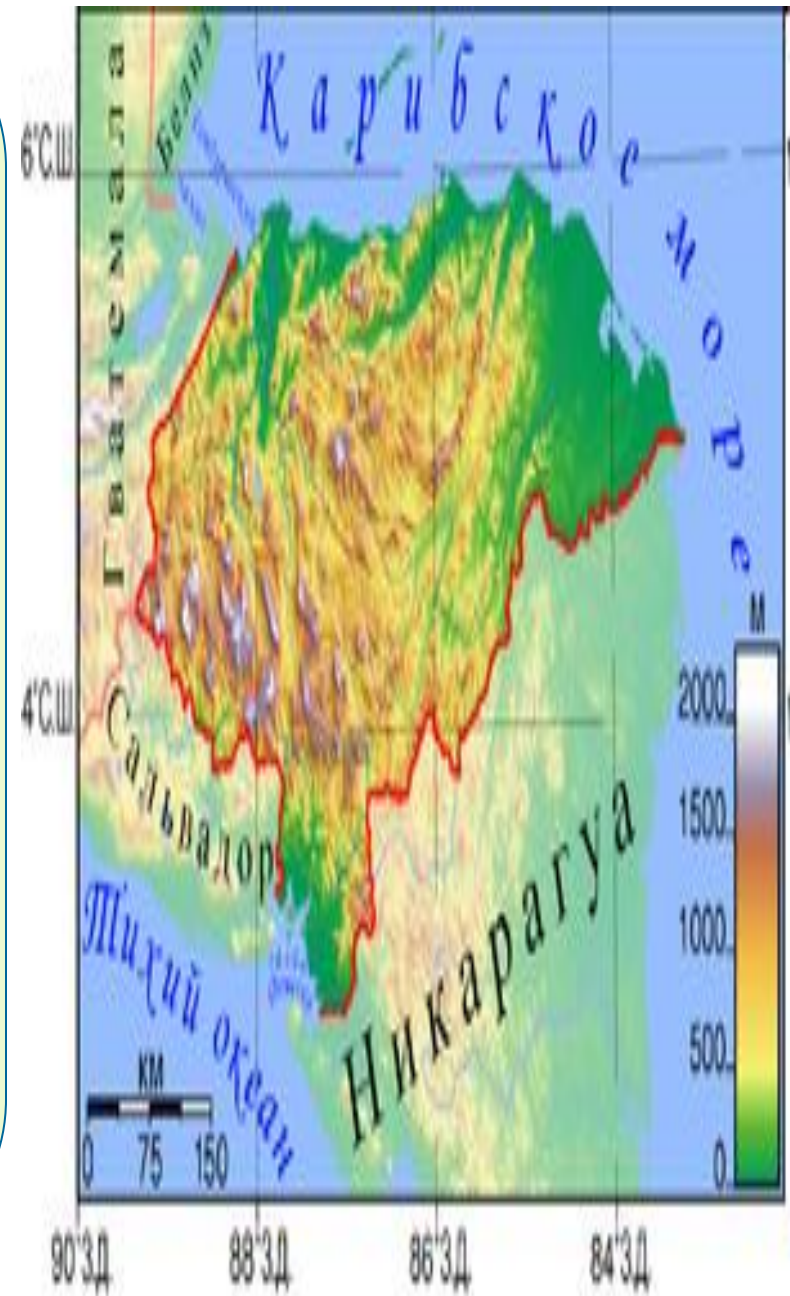


Гондурас Республикасы

–

Орталық Америкадағы мемлекет. Оңтүстік-шығыста Никарагуамен, оңтүстік-батыста Сальвадорымен және батыста Гватемаламен шектеседі.

Оңтүстікте және солтүстікте Тынық мұхит пен Кариб теңізімен жуылып жатыр.





ЖАЛАУЫ

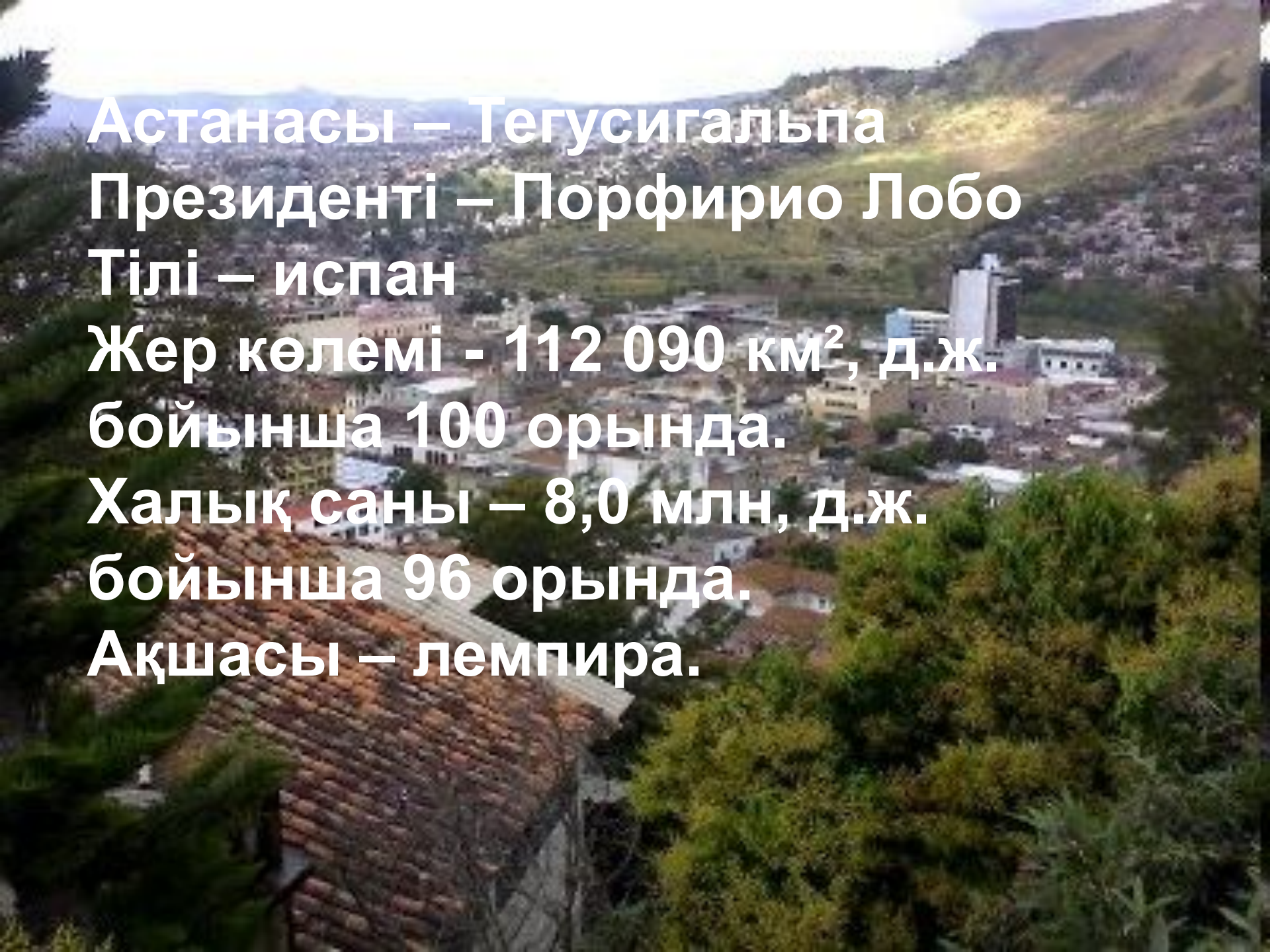


ЕЛТАҢБАСЫ



**Президенті –
Порфирио Лобо**





Астанасы – Тегусигальпа
Президенті – Порфирио Лобо
Тілі – испан
Жер көлемі - 112 090 км², д.ж.
бойынша 100 орында.
Халық саны – 8,0 млн, д.ж.
бойынша 96 орында.
Ақшасы – лемпира.



Гренада - Орталық Америкадағы, Кариб теңізінің оңтүстік-шығысындағы аралды мемлекет.

Гренада аралдарын 1498 жылы Колумб Америкаға жүргізген өзінің үшінші саяхатында ашты. Аралда алғаш испандықтар мен француздар мекендеді.





ЖАЛАУЫ



**Мемлекет басшысы –
Елизавета II**



ЕЛТАҢБАСЫ

Гренада - жанартаулы арал. Жағалаудың көпшілігі - ойпатты. Аралдың ішкі жағы таулы. Аралда өзендер аз, бірақ жылғалар көптеп кездеседі.

Астанасы – Сент-Джорджес.

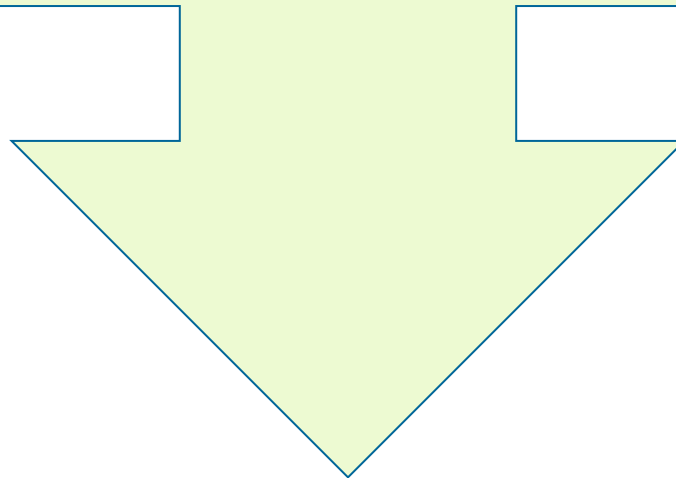
Мемлекет басшысы – Елизавета II.

Тілі – ағылшын,

Жер бедері – 344 км², д.ж.бойынша 217 орында.

Халық саны – 107,8 мың, д.ж.бойынша 197 орында.

Ақшасы – доллар.



GRENADA

LOW - HILLS - MTS.

Petit Martinique

Carriacou

Hillsborough

The Grenadines

Caribbean Sea

Large Island

Saline Island

Frigate Island

Diamond Island

Les Tantes

Ronde Island

Caille Island

London Bridge

Sauteurs

Victoria

Tivoli

Levera Beach

Mt. Saint Catherine

Atlantic Ocean

Gouyave

Grenville Marquis

Grenada

St. Davids

St. George's

Belmont

Grand Anse Beach

Westerhall

L'Anse aux Epines



Grenada
worldatlas.com

8 mi
8 km



Доминика - Орталық Америкадағы, Кариб теңізіндегі мемлекет. Доминика солтүстік-батыста Гваделупа, оңтүстік-шығыста Мартиника аралдарымен шектеседі. Доминика – жанартаулы арал. Ол таулы, бірнеше жанартаулары бар. Ең биік жері - Дьяблотен (1447 м). Доминика - Кариб теңізіндегі достасық мемлекеті.





ЖАЛАУЫ



ЕЛТАҢБАСЫ



**Президенті –
Николас Ливерпуль**



Астанасы – Розо.

Президенті – Николас

Ливерпуль.

Тілі – ағылшын.

Жер көлемі – 754 км², д.ж.

бойынша 172 орында.

Халық саны – 72,8 мың. д.ж.

бойынша 184 орында.

Ақшасы – доллар.

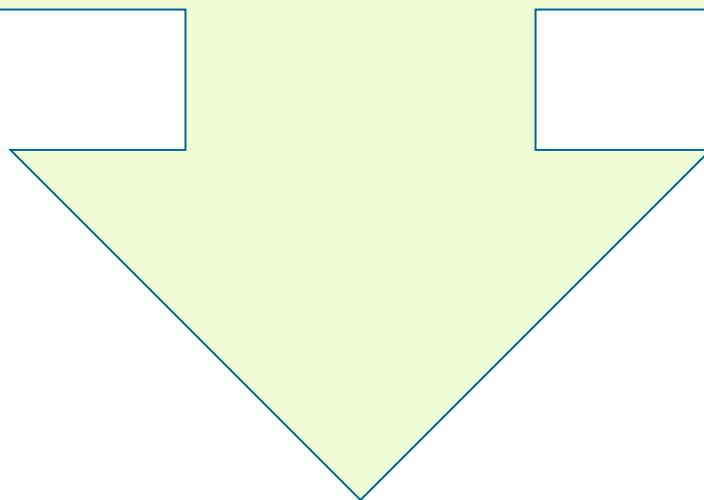




Доминика Республикасы - Орталық Америкадағы Гаити аралдарының бір бөлігіндегі, Кариб теңізінің жағалауындағы мемлекет. Батысында Гаити Республикасымен шектеседі. Доминика Республикасына басқада көптеген майда аралдар жатады:

Саон - Республиканың оңтүстік-шығысындағы жиегінде орналасқан.

Беата - жиектің оңтүстік-батысында орналасқан.





ЖАЛАУЫ



ЕЛТАҢБАСЫ



**Президенті –
Леонель Фернандес.**

Астанасы – Санто-Доминго

Президенті – Леонель Фернандес.

Тілі – испан.

Жер көлемі – 48 730 км²,

д.ж.бойынша 128 орында

Халық саны – 9,79 млн. д.

ж.бойынша 85 орында.

Ақшасы – песо.



