


Рельеф Земли.

Горы.

Учитель
КЛАСС


географии
высшей категории
ГБОУ ШМК
Бибирево
Корховая Г. К.,
Москва,



Цели и задачи урока

- Подумайте, на какие вопросы вы хотели бы получить ответы, исходя из темы урока.
- Что бы вы хотели узнать о горном рельефе Земли?
- Подумайте, какие цели нам с вами к этому уроку надо поставить?

Горы – это выпуклая часть земной коры, высота которой больше 500 м над уровнем моря (занимают примерно 40% территории суши).



Строение горы

Хол



М



Высота до 200 м

Высота более 200 м

Горные хребты

*(ВЫТЯНУТЫЕ ГОРНЫЕ
ЦЕПОЧКИ)*



Гребень

Гребень хребта — линия, вытянутая в продольном направлении, разделяющая хребет на два склона и служащая водоразделом.



Межгорные котловины

*(ПОНИЖЕНИЯ МЕЖДУ
ХРЕБТАМИ)*




Горная страна



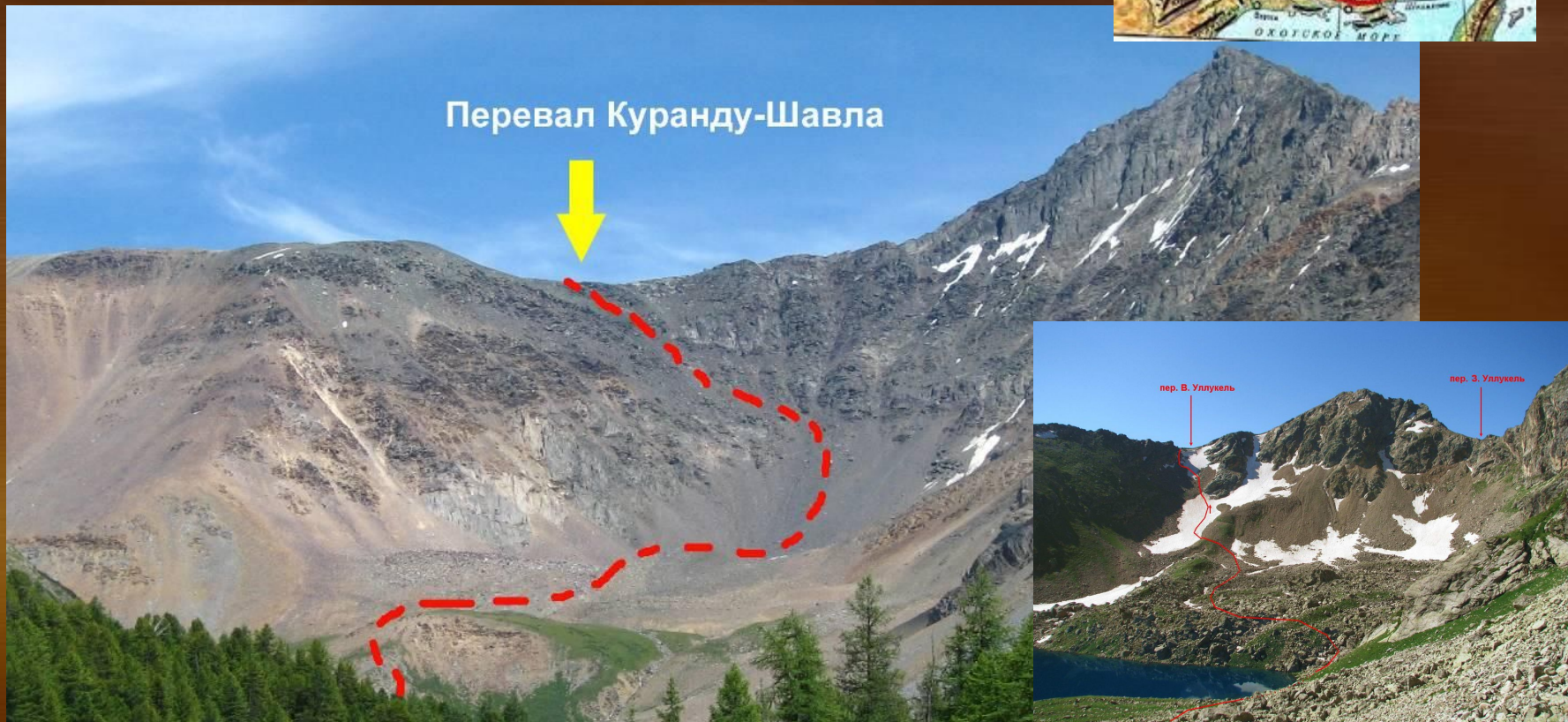
Горная страна

(ГРУППА ГОРНЫХ
ХРЕБТОВ,
РАЗДЕЛЕННЫХ
МЕЖГОРНЫМИ
ДОЛИНАМИ).



Перевалы

Перевáл — понижение в гребне горного хребта или массива. **Перевалы** служат местами наиболее легкого и удобного перехода из одной горной долины в другую.



Ущелье

Ущелье — глубокая горная долина с отвесными неприступными склонами. Ущелье образуется, когда река промывает щель в горном массиве.



Нагорья

Нагóрье — обширный по площади участок земной поверхности, представляющий сочетание плоскогорий, горных хребтов и массивов.



Запомните:

1. Горные хребты.
2. Гребень.
3. Межгорные котловины.
4. Горная страна.
5. Перевалы.
6. Ущелье.
7. Нагорья.



Домашнее задание



1. Параграф №25.
2. *Выучить определения по теме.*