

**Муниципальное общеобразовательное бюджетное учреждение  
«Липовецкая средняя общеобразовательная школа №2 Октябрьского района»**

**Проект по географии  
«Непризнанные или частично  
признанные государства,  
причины их появления».**

**Автор проекта:** Данилова Арина, ученица 10 класса

**Руководитель проекта :** Викторова Ольга Александровна,  
учитель географии

**Приморский край  
2018**

# ЦЕЛЬ

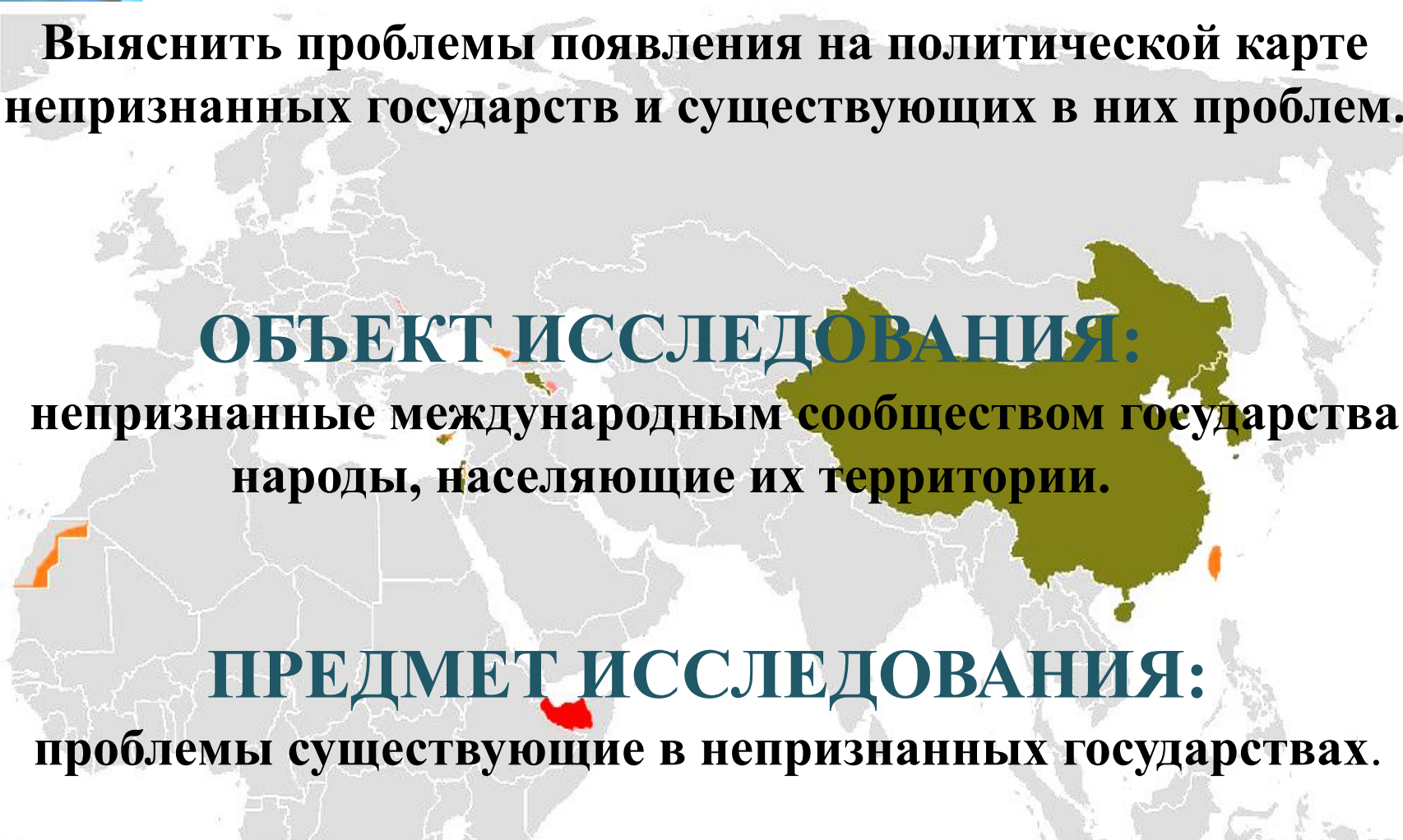
**Выяснить проблемы появления на политической карте непризнанных государств и существующих в них проблем.**

## ОБЪЕКТ ИССЛЕДОВАНИЯ:

**непризнанные международным сообществом государства и народы, населяющие их территории.**

## ПРЕДМЕТ ИССЛЕДОВАНИЯ:

**проблемы существующие в непризнанных государствах.**

- 
- Непризнанные государства
  - Государства, имеющие признание только со стороны одного или нескольких других частично признанных государств
  - Государства, имеющие признание со стороны одного или нескольких других государств — членов ООН
  - Государства — члены ООН, не имеющие признания со стороны одного или нескольких других государств — членов ООН

# Актуальность выбранной темы:

На политической карте мира в последнее десятилетие все больше происходит количественных и качественных изменений, которые привели к появлению на политической карте мира значительного количества (**около 120**) непризнанных международным сообществом государств, возникших на территориях почти 60 стран.

Данная тема практически не освещена в учебниках по географии, но очень актуальна в современном мире.

**Большинство непризнанных государств отсутствуют на картах.** Однако они реально существуют, в них живут люди, работают правительства, президенты, принимаются конституции, они даже пытаются солидарно выступать на международной арене. Поэтому я решила углубить свои знания по этой теме и рассмотреть ряд вопросов касающихся особенностей и проблем непризнанных или частично признанных государств.





## Задачи исследования:

Рассмотреть причины этногеографических конфликтов, лежащих в основе возникновения подобных государственных образований. Выяснить другие причины появления непризнанных государств в мире.

Систематизировать основополагающие понятия, касающиеся проблемы непризнанных государств.

Показать географию размещения непризнанных государств.

**Практическая работа:** создание презентации по теме проекта «Непризнанные или частично признанные государства».

## **Методы исследования:**

Сравнительно-географический.

Социально-экономический.

Аналитический.

Картографический.

Информационный.

# По критерию признания суверенитета

МОЖНО ВЫДЕЛИТЬ

**НЕПРИЗНАННЫЕ  
ГОСУДАРСТВА**

**ЧАСТИЧНО ПРИЗНАННЫЕ  
ГОСУДАРСТВА**

**Непризнанные государства** – общее название регионов, которые провозгласили себя суверенными государствами и обладают такими признаками государственности, как наличие населения, контроля над территорией, системы права и управления, но в то же время не имеют дипломатического признания со стороны государств-членов ООН, а их территория, как правило, расценивается государствами-членами ООН как находящаяся под суверенитетом одного или нескольких государств-членов ООН.

**Частично признанные государства** – государства, «не признанные ООН, но признанные государствами-членами ООН», таким образом, их участие в международных отношениях ограничено правовым полем признающих их государств. Под непризнанием ООН имеется в виду фактическая невозможность принятия государства в члены ООН, которое может произойти только по решению Генеральной Ассамблеи по рекомендации Совета Безопасности.

**Государства, независимость которых  
не признается большинством государств  
мира.**

# НЕПРИЗНАННЫЕ и частично признанные ГОСУДАРСТВА

## АБХАЗИЯ

Согласно конституции Грузии, является автономной республикой в составе этого государства.

С 1992 г. – фактически самостоятельна.

Государственная самостоятельность Абхазии с 2008 г. признана 6 государствами-членами ООН: **Россией, Никарагуа, Венесуэлой, Науру, Вануату, Тувалу.**



# НЕПРИЗНАННЫЕ и частично признанные ГОСУДАРСТВА

## Южная Осетия



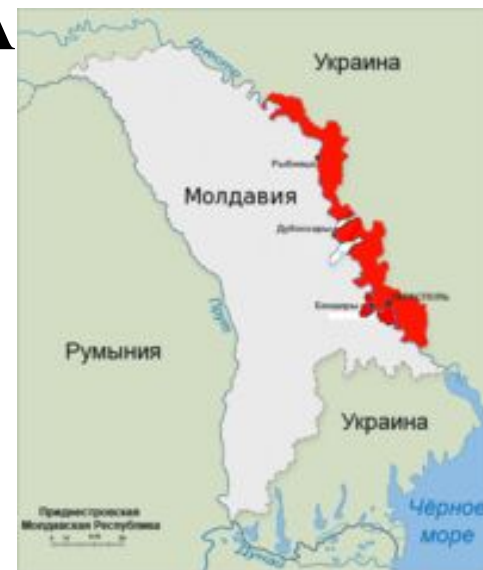
Согласно конституции Грузии входит в состав нескольких районов Грузии.

В 1991 г. получила фактическую независимость, которая с 2008 г. признана 5 государствами-членами ООН: **Россией, Никарагуа, Венесуэлой, Науру, Тувалу.**



# НЕПРИЗНАННЫЕ и частично признанные ГОСУДАРСТВА

## Приднестровская Молдавская Республика



Не признана ни одним государством, имеющим широкое международное признание.

Ее признали **Абхазия, Южная Осетия, Нагорно-Карабахская республика**, чье признание ограничено несколькими государствами, входящими в ООН.

**НЕПРИЗНАННЫЕ и частично  
признанные ГОСУДАРСТВА**

**Нагорно-  
Карабахская  
Республика**



**Непризнанное государство,  
провозглашенное в 1991 г. в границах  
Нагорно-Карабахской автономной  
области Азербайджана.**

**Большинством государств  
признается частью Азербайджана**

# НЕПРИЗНАННЫЕ и частично признанные ГОСУДАРСТВА

## Турецкая Республика Северного Кипра



Провозглашена после вторжения турецких  
вооруженных сил на Кипр в 1974 г.  
Объявила о своей независимости в 1983 г.

Признается **Турцией** и **Абхазией**

**НЕПРИЗНАННЫЕ и частично  
признанные ГОСУДАРСТВА**

# **Республика Косово**

**Согласно конституции Сербия входит  
в состав этого государства как  
Автономный край Косово и Метохия.**

**В 2008 г. косовские власти  
провозгласили независимость, которая в  
настоящее время признана **98**  
государствами-членами ООН.**





## НЕПРИЗНАННЫЕ и частично признанные ГОСУДАРСТВА

### Тайвань (Китайская республика)



После гражданской войны в Китае в 1949 г. потеряла дипломатическое признание.

Место в ООН было передано Китайской Народной Республике.

В настоящее время признается **23** государствами.



## НЕПРИЗНАННЫЕ и частично признанные ГОСУДАРСТВА

Государственные образования

на территории **Сомали:**

**Сомалиленд** (с 1991 г.) находится на северо-западе Сомали. Продолжает отстаивать свою независимость

**Пунтленд** (с 1998 г.) северо-восток  
**Джубаленд** (1998-1999, с 2011 г.), юго-запад  
**Галмудуг** (с 2006 г.), центр

планируют войти в состав федеративного Сомалийского государства

# НЕПРИЗНАННЫЕ и частично признанные ГОСУДАРСТВА

## Халистан

1944 сикхская партия «Акали дал» впервые выдвигает требование о создании на территории штата Пенджаб независимого государства Сикхистан.

1987, 7 октября было объявлено о создании «независимого» государства Халистан. Президентом «нового государства» стал Гурмит Сингх Аулах (весьма уважаемый эмигрант, возглавлявший в США сикхскую диаспору).

Независимость была провозглашена в столице США.

Признавшие страны: **Пакистан, Турция**




### СИКХСКИЙ ПЕНДЖАБ



Сепаратизм – стремление народа к отделению, созданию собственного государства.

Сикхи – государство Халистан.



# НЕПРИЗНАННЫЕ и частично признанные ГОСУДАРСТВА

## Государство Ва

Непризнанное государство на территории Мьянмы, в настоящее время включено в официальную Самоуправляемую область Ва административной области Шан. Столица — город Панкан, бывший Пансан.

Название государства происходит от одноименной этнической группы ва. Территория не имеет чётких границ, занимая северо-восток Шана.

Население составляет примерно 558 тысяч человек.

Многие жители исповедуют анимизм, имеются небольшие доли исповедующих буддизм или христианство.

Признавшие страны: **нет**





# НЕПРИЗНАННЫЕ и частично признанные ГОСУДАРСТВА

## Княжество Силэнд

*По мнению некоторых источников, отвечает*

*критериям*

*государственности, указанным в Конвенции Монтевидео о правах и обязанностях государств.*



### Княжество Силэнд

Год основания: 1967

Площадь: 550 кв. метров

Форма правления: Конституционная

Монархия

Глава государства: Михаил I Бейтс

Население: 50 человек

Язык: английский

Валюта: доллар Княжества Силэнд

Национальный гимн: «Из моря — свобода»



В Силэнде действует Силэндская Англиканская церковь, основанная 15 августа 2006 года. На территории Силэнда имеется часовня во имя святого Брендана.

Признавшие страны: **нет**

**Претендует на суверенитет над территорией морской платформы в Северном море в 10 км от Великобритании**

## НЕПРИЗНАННЫЕ и частично признанные ГОСУДАРСТВА

### Исламское государство Фалуджа

Военная группировка Исламское государство Ирака захватила город Фалуджа и 3 января 2014 года провозгласила независимость.



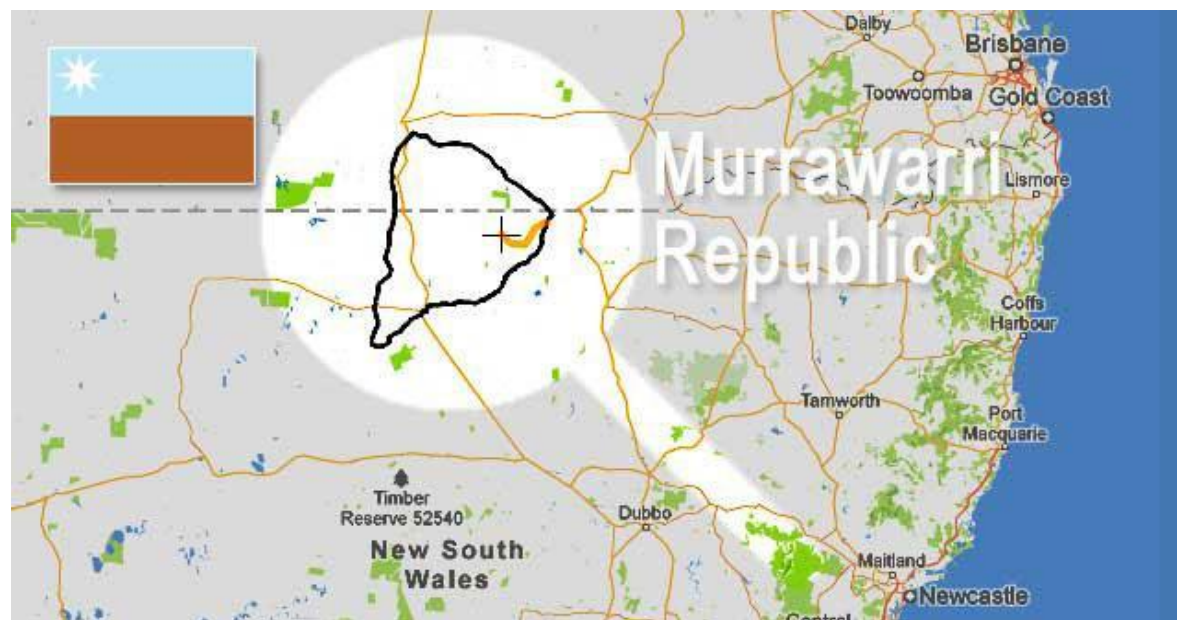
Признавшие страны:

**нет**

# НЕПРИЗНАННЫЕ и частично признанные ГОСУДАРСТВА

## Государство Мурраварри

Народ Мурраварри (Murrawarri), который проживает в Австралии, объявил о своей независимости. Соответствующее уведомление 12 мая 2013 года было направлено Королеве и премьер-министру Великобритании, а также властям Куинсленда и Нового Южного Уэльса, на территории которых и проживают племена.



Признавшие страны:

**НЕТ**



# НЕПРИЗНАННЫЕ и частично признанные ГОСУДАРСТВА

## Палестина

Официально признана

**132** государствами-членами ООН,

но не имеет статуса полноправного члена ООН, поскольку не признана США, большинством стран ЕС, Японией и некоторыми другими государствами





# ПРИЧИНЫ ПОЯВЛЕНИЯ НЕПРИЗНАННЫХ ГОСУДАРСТВ

Непризнанные государства возникают в многонациональных странах, как **в результате сепаратистских движений**, (*Сепаратизм (фр. *séparatisme* от лат. *separatus* — отдельный), отделенчество — политика и практика обособления, отделения части территории государства с целью создания нового самостоятельного государства или получения статуса очень широкой автономии), так и **из-за передела национально-государственных границ**, «разрезавших» ареалы проживания этносов.*

Некоторые непризнанные государства существуют в течение длительного времени. Например, Тайвань (официальное название – Китайская Республика), Палестина, Восточный Тимор, Курдистан, Азад Кашмир, Тибет (Приложение №6) . Другие государства гибнут под ударами правительственных войск.

Новый всплеск «самопровозглашения» произошёл на рубеже 90-х годов XX века, в связи с распадом СССР и Югославии и связанными с этим этнотерриториальными конфликтами (Нагорный Карабах, Приднестровская Молдавская республика, Южная Осетия, Абхазия, Республика Сербская Краина, Республика Сербская, Республика Косово).

A world map with several regions highlighted in different colors: a large green area covering parts of Europe and Asia, a red area in the Caucasus region, and an orange area in the Indian subcontinent. The map is semi-transparent, allowing text to be overlaid.

Некоторые эксперты отмечают, что большинство этих образований являются, в сущности, вполне состоявшимися государствами, обладающими эффективным государственным аппаратом, пользующимся массовой поддержкой со стороны населения.

**Например:**

В 1995 году контроль над территорией, на которую претендовала Сербская Краина, восстановила Хорватия.

В 1999 году Россия восстановила контроль над территорией, на которую претендовала Ичкерия.

В 2009 году Шри-Ланка восстановила контроль над территорией, на которую претендовал Тамил-Илам.

В 2008 году Россия пресекла попытку Грузии восстановить контроль над территорией, на которую претендовала Южная Осетия.

В 2001 году постсоветские непризнанные государства создали собственное Содружество непризнанных государств (СНГ-2).

# **ПРОБЛЕМЫ** непризнанных государств

Республики, в которые они ранее входили, отказываются признавать их национальную государственность и считают по-прежнему эти самопровозглашённые государства своими территориями.

Как правило, это небольшие по территории и численности населения государства, с разнообразным этническим составом и небольшой долей титульной нации.

Проблема возвращения беженцев → Изменяет этнический состав

## **ПРОБЛЕМА Гражданства**

Паспорта непризнанных государств, как правило, не являются документами, позволяющими посещать государства-члены ООН.

# ЗАКЛЮЧЕНИЕ

Проанализировав различные источники информации по непризнанным государствам я сделала вывод, что причины появления непризнанных государств во многом схожи : **во – первых это** это сепаратистские движения, часто направленные на разжигание вражды между народами и отделения части территории государства с целью создания нового самостоятельного государства; **во – вторых это** передел национально-государственных границ, ведущих к ущемлению интересов одних народов другими; **в третьих** это политическая нестабильность.

Я считаю, что поставленные в ходе работы над проектом задачи рассмотрены. Цель работы достигнута. Презентация выполнена, и может служить хорошим методическим материалом к подготовке к уроку по теме «Современная политическая карта мира 10 класс» как учениками, так и учителями, в этом я вижу практическую значимость моего проекта.



**Непризнанность государства** может проявляться не только в дипломатической плоскости: известен случай, когда суд другого государства при вынесении решения исходил из того, что непризнанное государство юридически не существует, что привело к соответствующей логике при разборе вопроса, который касался исключительно отношений между хозяйствующими субъектами. Паспорта непризнанных государств также, как правило, не являются документами, позволяющими посещать государства-члены ООН. В то же время известны случаи, когда, не признавая независимости, признанное государство признаёт отдельные документы, выдаваемые в соответствии с законодательством непризнанного государства, включая паспорта, а также правосубъектность зарегистрированных там юридических лиц.

# Интернет ресурсы

**Фон презентации** <https://i.pinimg.com/originals/cb/21/96/cb2196b5992e5985582a1c4d33b7034c.jpg>

**Сайт «Геополитика»** <http://www.geopolitics.ru/karta-sajta/vse-nepriznannye-gosudarstva/>

**Карта непризнанных государств**

<https://cf.pptonline.org/files/slide/6/65pAWi1uyb7qkDZwYXfJMUR04NP8B2CKLneors/slide-6.jpg>

**Политическая карта мира**

<http://mmedia.ozone.ru/multimedia/1014393128.jpg>

**Карта Абхазии** [https://www.otpusk.com/mappics/04145900\\_1154678206.jpg](https://www.otpusk.com/mappics/04145900_1154678206.jpg)

**Карта Южной Осетии**

<http://vkrizis.ru/wp-content/uploads/2015/03/4f4ea335bc5c916313550b3237a7aa39.png>

**Приднестровская Молдавская республика:**

[https://img.joinfo.ua/i/2013/02/98dc43\\_130220\\_J\\_anons15.jpg](https://img.joinfo.ua/i/2013/02/98dc43_130220_J_anons15.jpg)

**Карта Нагорно-Карабахская республика**

[https://warspot-asset.s3.amazonaws.com/articles/pictures/000/002/913/content/22\\_Location\\_Nagorno-Karabakh\\_ru.jpg](https://warspot-asset.s3.amazonaws.com/articles/pictures/000/002/913/content/22_Location_Nagorno-Karabakh_ru.jpg)

**Турецкая республика Северного Кипра**

[https://turskidki.by/images/goryashchietury/kipr/ponyatnaya\\_karta\\_kipra.jpg](https://turskidki.by/images/goryashchietury/kipr/ponyatnaya_karta_kipra.jpg)

**Республика Косово** <http://turdocs.com/wp-content/uploads/2015/12/7.png>

**Карта. Тайвань. КНР.**

<https://upload.wikimedia.org/wikipedia/commons/thumb/7/73/LocationTaiwan.svg/1200px-LocationTaiwan.svg.png>

**Карта сомали:** <http://www.weyarn.de/MenschenAktiv/Asyl/Somalia.jpg>

**Халистан:** [https://topwar.ru/uploads/posts/2014-06/1403065492\\_925635343.jpg](https://topwar.ru/uploads/posts/2014-06/1403065492_925635343.jpg)

[http://present5.com/presentation/110910545\\_227966212/image-13.jpg](http://present5.com/presentation/110910545_227966212/image-13.jpg)

## **Государство Ва**

[https://yandex.ru/images/search?pos=0&img\\_url=https%3A%2F%2Fupload.wikimedia.org%2Fwikipedia%2Fcommons%2Fthumb%2Fd%2Fde%2FWa\\_State\\_territory\\_map.svg%2F600px-Wa\\_State\\_territory\\_map.svg.png&text](https://yandex.ru/images/search?pos=0&img_url=https%3A%2F%2Fupload.wikimedia.org%2Fwikipedia%2Fcommons%2Fthumb%2Fd%2Fde%2FWa_State_territory_map.svg%2F600px-Wa_State_territory_map.svg.png&text)

**Княжество Силенд:** <http://img7.arrivo.ru/c4ca/2a/14266/0/Силэнд.jpg>

## **Исламское государство Фалуджа:**

[http://en.abna24.com/upload/image/2016/05/14/iraq-map-fallujah-600x400\\_5736bb0eee48a.jpg](http://en.abna24.com/upload/image/2016/05/14/iraq-map-fallujah-600x400_5736bb0eee48a.jpg)

**Государство Мурравари:** <http://www.geopolitics.ru/wp-content/uploads/2014/02/murrawarri-map4.jpg>

**Карта Палестины:** [http://kolizej.at.ua/\\_pu/3/12383410.jpg](http://kolizej.at.ua/_pu/3/12383410.jpg)

**География. ру:** страноведческая журналистика <http://www.geografia.ru>

**Мир карт:** интерактивные карты стран и городов <http://www.mirkart.ru>

**Страны мира:** географический справочник <http://geo.historic.ru>