

Город Усть-Катав

An aerial photograph of the city of Usty-Katav, Russia. The city is situated in a valley, with a large lake in the foreground. The city is densely packed with residential buildings and industrial structures. The surrounding landscape is hilly and green, with a river visible in the distance. The sky is clear and blue.

Выполнил учащийся Сибряев
Тимофей
Руководитель : Лушникова Н.И.

Усть-Катав — маленький южно-уральский городок, окружённый со всех сторон холмами и находящимся в месте впадения реки Катав в реку Юрюзань. Основан в 1758 году. Население составляет на 2016 год 22 627 тыс. человек



Зарождение жизни здесь, в сказочной по своей красоте долине, связано с разработкой железной руды. На этой земле, некогда принадлежавшей Башкирии, сибирские купцы Иван Мясников и братья Иван и Яков Твердышёвы в 1758 году основали железодельный завод в устье рек Катав и Юрюзань. Отсюда и произошло название одного из самых красивых городов на Южном Урале.





Ведущими отраслями города являются машиностроение и металлообработка, строительство транспорта и связь. Сегодня продукцию Усть-Катавского вагоностроительного завода - современные трамваи – можно встретить в десятках городов России.



Трамвайная линия в городе Усть-Катав расположена близко деревенских домов.



Город имеет выгодное географическое положение – расположен на железнодорожной магистрали и вблизи магистральной автодороги Федерального значения Уфа – Челябинск, связывающей центральные районы страны с Сибирью и Дальним Востоком.



В Усть-Катаве насчитывается примерно 215 улиц. На территории города находятся 10 сельских населенных пунктов - это Вергаза, Верхняя лука, Владыкино, Вязовая, Кочкари, Малый бердяш, станция Минка, село Минка, поселок Сулуяновский, село Тюбеляс.

В ноябре 1952 году открылся Дворец культуры вагоностроителей.

Директор завода Тимофей Яковлевич Белоконев ежедневно лично контролировал работу, а порой, засучив рукава, и сам трудился на субботниках. Будучи неплохим художником, Тимофей Яковлевич вникал во все тонкости отделки здания, его интерьера, и во многом благодаря его усилиям Дворец бы





**Как он выглядит
сейчас**

В 1950-х годах началось строительство многоэтажных домов в центральной части, а с 1978 года в нагорной части города. В 1962 году открылся кинотеатр «Россия» (ныне «Родина»).




3 декабря 1979 года Усть-Катав получил статус города областного подчинения, к нему были присоединены рабочий поселок Вязовая, села Тюбеляс, Минка, ранее входившие в состав Катав-Ивановского района.





Французский мост построенный в 1913-1914 годах через реку Юрюзань соединивший Усть-Катавский завод и посёлок, в котором проживали приехавшие сюда специалисты из Бельгийского акционерного общества. Повсеместно стала раздаваться чужая речь. Вот за это усть-катавцы и назвали мост Французским.


Брянский мост
был
спроектирован
на
эвакуированном
в Усть-Катав
Брянском
заводе,
брянскими
специалистами.
Построен в 1944
году.



**В 1987 году близ поселка Шубино
начала действовать станция Усть-
Катав, на которой в 1994 году
открылся железнодорожный вокзал.**



**Церковь Рождества
Христова была передана
верующим примерно в
1991 году, до этого здесь
50 лет функционировал
магазин, и выстроена
практически заново.**





<http://cerkov-provincii.narod.ru>

14 июня 1998 г. состоялось освящение часовни, построенной у перекрестка автомобильных дорог "Уфа - Челябинск" и "Усть-Катав - Катав-Ивановск". Часовня была освящена в честь Смоленской иконы Божьей Матери, именуемой Одигитрией (Путеводительницей).





11 февраля 2005 г. в старом купеческом доме торжественно открылся историко-краеведческий музей Усть-Катавского городского округа. Он был создан на базе общественного музея революционной, боевой и трудовой славы Усть-Катава, располагавшегося в 1965-1980-х гг. во Дворце культуры вагоностроителей.



18 февраля 2006 г. в городе
произошло еще одно важное
событие - был открыт спортивно-
оздоровительный комплекс с
плавательным бассейном



Для отдыха юных жителей
Усть- Катава в дни каникул
распахивает свои двери
загородный
оздоровительный лагерь
"Ребятчья республика".



Город Усть-Катав расположен в живописных местах. Величие Юрюзаньской долины, глубокие и чистые родники, горные реки, скальные обрывы, пологие склоны гор, вековые леса и таинственные пещеры – всё это благоприятствует развитию индустрии туризма и отдыха. Отрезок реки Юрюзань, проходящий через территорию Усть-Катава, является всероссийским туристическим маршрутом второй категории сложности и по-своему уникален.



Лимоновка



Игнатьевская пещера





Гора Медведь



Колокольная пещера

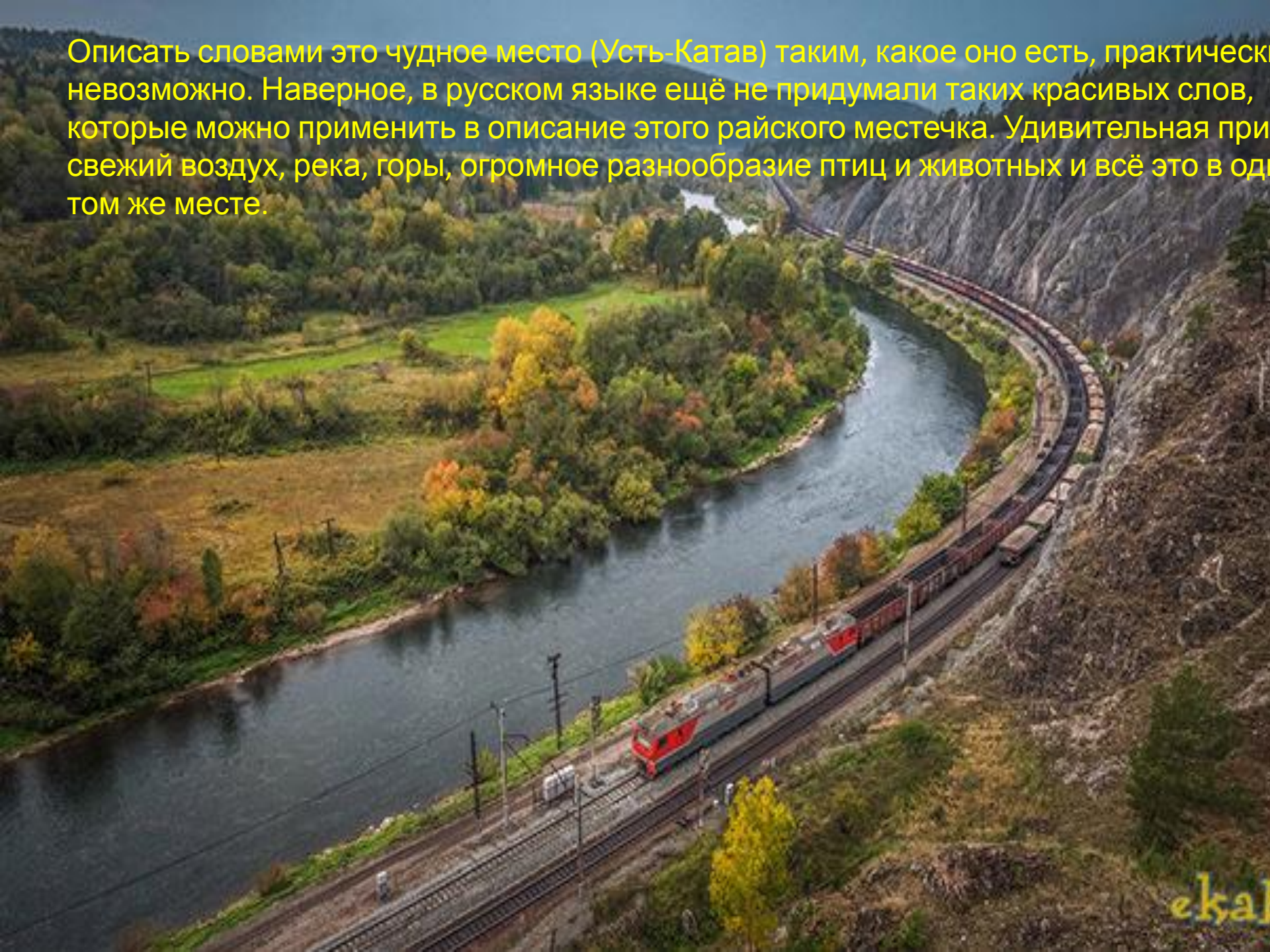


Ледяной фонтан в природном парке "Зюраткуль"



by aleksey tulupov

Описать словами это чудное место (Усть-Катав) таким, какое оно есть, практически невозможно. Наверное, в русском языке ещё не придумали таких красивых слов, которые можно применить в описание этого райского местечка. Удивительная природа, свежий воздух, река, горы, огромное разнообразие птиц и животных и всё это в одном же месте.



ekal



Конец