





# Вставить пропущенные буквы

А...ия

То...ио

Япония

...вра...ия

Ф...дзи...ма

К...мо...о

Китай

Х...ан...е

...нц...ы

## Географический диктант. Ответы.

- 1.Какую страну называют «Страной восходящего солнца»?  
Почему? (*Япония*)
- 2.Страна, которую искал, да так и не нашёл Христофор Колумб.  
(*Индия*)
- 3.Какую страну называют «Страной утренней свежести» (*Корея*)
- 4.Самое большое по численности населения государство. (*Китай*)
- 5.Назовите самое популярное транспортное средство Вьетнама.  
(*Велосипед*)
- 6.Самая большая гордость Китая. (*Великая китайская стена*)
- 7.Страна, занимающая 1 место по сбору чая. (*Индия*)
- 8.Как называется национальное японское искусство  
конструирования из бумаги? (*оригами*)
- 9.Японская национальная одежда. (*Кимоно*)
- 10.Японская вишня. (*Сакура*)
- 11.Назовите восточные единоборства. (*Каратэ, дзюдо, сумо*)
- 12.Назовите священную гору Японии. (*Фудзияма*)

# Джомолунгма



# Альпинисты на вершине Джомолунгмы

**Индия**  
страна контрастов



# Калькутта

**Индия**  
страна контрастов



ॐ  
ॐ  
ॐ  
ॐ  
ॐ  
ॐ  
ॐ  
ॐ  
ॐ  
ॐ


# Мадрас

Индия  
страна контрастов



Дели

Индия  
страна контрастов





# Бомбей

Индия  
страна контрастов



# Заклинатели змей

**Индия**  
страна контрастов



ॐ  
ॐ  
ॐ  
ॐ  
ॐ  
ॐ  
ॐ  
ॐ  
ॐ  
ॐ

# Йог на горящих углях

**Индия**  
страна контрастов





കുട്ടികൾക്കിടയിൽ

Индия  
страна контрастов





# Носорог на берегу р. Ганг

**Индия**  
страна контрастов





# Храм Вишну

Индия  
страна контрастов





ॐ  
ॐ  
ॐ  
ॐ  
ॐ  
ॐ  
ॐ  
ॐ  
ॐ  
ॐ  
ॐ

# Храм Кришну

Индия  
страна контрастов



ॐ  
ॐ  
ॐ  
ॐ  
ॐ  
ॐ  
ॐ  
ॐ  
ॐ  
ॐ

# Храм Рамы

**Индия**  
страна контрастов



# Бог Шива

Индия  
страна контрастов

ॐ  
ॐ  
ॐ  
ॐ  
ॐ  
ॐ  
ॐ  
ॐ  
ॐ  
ॐ



# Облака

**Индия**  
страна контрастов



© Антон Янковой | [www.jankovay.com](http://www.jankovay.com)

भारत गणराज्य

**ИНДИЯ**  
страна контрастов

## Тема урока: «ИНДИЯ»

**ИНДИЯ** государство в Южной Азии. Индия занимает седьмое место в мире по площади, второе место по численности населения.





# Ассоциации



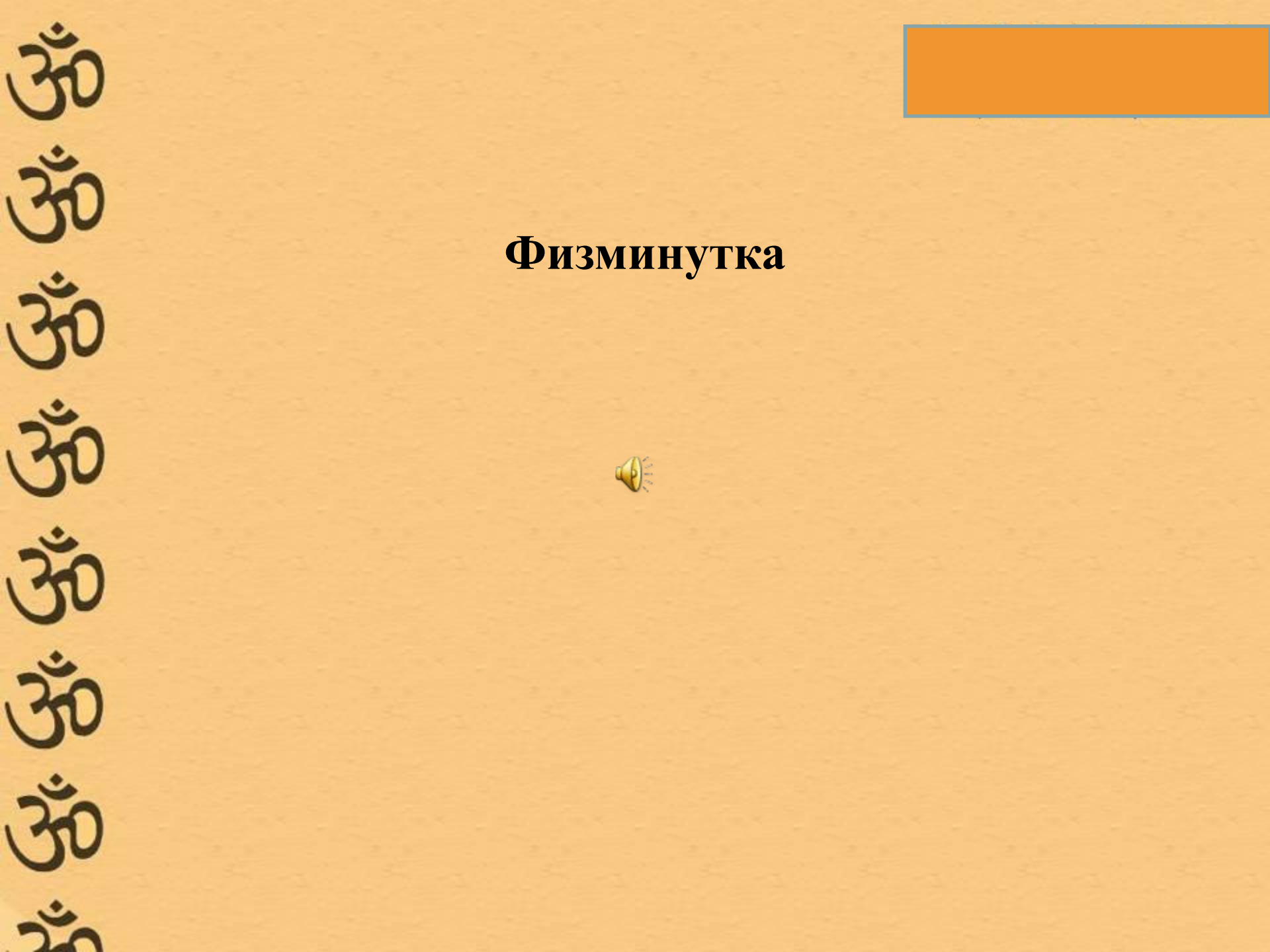
ИНДИЯ

भारत गणराज्य

ИНДИЯ  
страна контрастов

Работа в  
группах

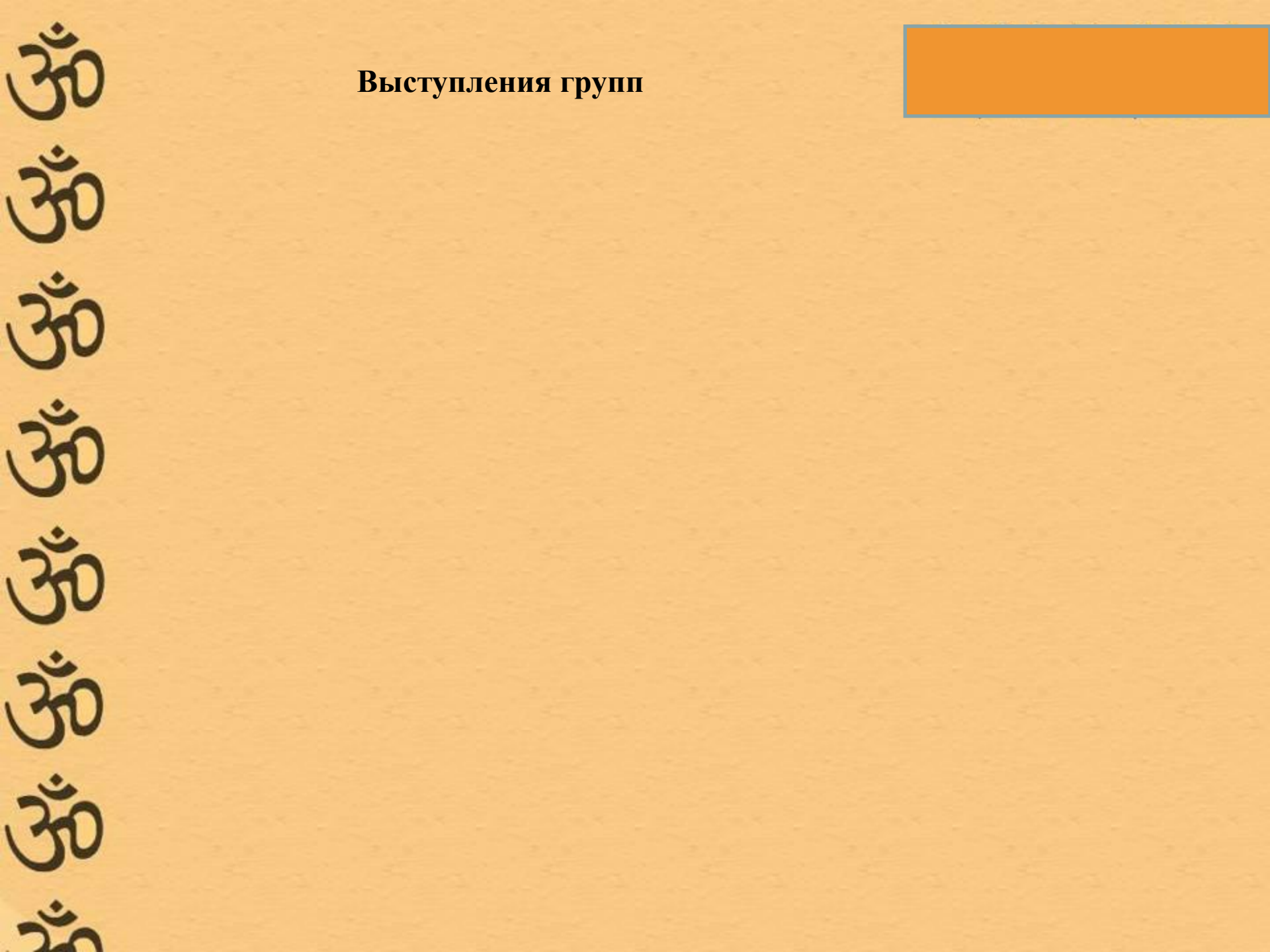




# Физминутка







## Выступления групп



# Индия

страна контрастов

Индия расположена на полуострове Индостан, омывается водами Индийского океана, Аравийского моря и Бенгальского залива.



- *Полное название:* **Республика Индия**
  - *Площадь:* **3 287 600** кв. км
    - *Столица Индии:* Дели
- *Главные города Индии:* Мумбаи (Бомбей), Колката (Калькутта),
  - Ченнаи (Мадрас), Дели
- *Денежная единица:* индийская рупия
- *Население:* **1 029** млн. человек
- *Государственный язык:* хинди, тамильский, английский
- *Религия:* индуизм **83%**, ислам **11%**, христианство **2,4%**, буддизм **1,6%**



# Природные условия и ресурсы

**Индия**  
страна контрастов



Живописна и разнообразна природа Индии. Здесь и высочайшие вершины мира Гималаи, и Индо-Гангская низменность, и плоскогорье Декан.





# ИНДО-ГАНГСКАЯ РАВНИНА

- Эта обширная область, вытянутая параллельно хребтам Гималаев, представляет собой предгорный прогиб, выполненный толщами осадочных пород.



# Плоскогорье Декан

**Индия**  
страна контрастов



# Полезные

## ископаемые

- В Индии значительны запасы железной руды, каменного угля, марганцевой руды. На юге страны добывают бокситы, хромиты, магнезиты, бурый уголь, графит, слюду, алмазы, золото, руды черных металлов, каменный уголь. В штате Гуджарат и на континентальном шельфе есть нефть.

# Климат

**Индия**  
страна контрастов

## Климат.

Жаркая страна мира.

Субэкваториальный муссонный климат.

Преобладающие воздушные массы:

Летом экваториальные,

Зимой тропические.

Средняя температура:

Июля +24 - +32°С

Января +16°С

Среднее годовое количество осадков:

на северо-западе 250 -500 мм

на юго-западе, юге 500-3000 мм

На северо-востоке 2000 мм и более

в районе **Черрапунджи** 10.902 мм





# भारत गणराज्य

# Индия

страна контрастов

На климат Индии оказывают сильное влияние Гималаи и пустыня Тар, вызывая **муссоны**.

В Индии преобладают **четыре основных климата**: влажный тропический, сухой тропический, субтропический муссонный и высокогорный.

На большей части территории Индии выделяются **три сезона**: жаркий и влажный (июнь — октябрь); относительно прохладный и сухой (ноябрь — февраль); очень жаркий и сухой переходный (март — май).

В течение влажного сезона выпадает свыше 80 % годовой суммы осадков. На склонах плато Шиллонг находится самое дождливое место на Земле — Черрапунджи (около 12000 мм).

Наиболее сухие районы — западная часть Индо-Гангской равнины (менее 100 мм) и центральная часть Индостана (300—500 мм).

Количество осадков сильно колеблется в разные годы. На равнинах средняя температура января возрастает с севера на юг от 15 до 27 °С, в мае повсеместно 28-35 °С, иногда доходя до 45-48 °С. Во влажный период на большей части страны температуры равны 28 °С.



# Тропический муссон

**Индия**  
страна контрастов



PHOTOGRAPHY: AJI NURAN  
WWW.AJINURAN.COM

# Реки - Инд, Ганг, Брахмапутра



# Растительный и животный мир



**В Индии:**

**45 тыс. видов растений**

**(веерные и кокосовые пальмы,  
бамбук и т.д.)**

**82 тыс. видов животных**

**(тигры, буйволы и т.д.).**



## **Бенгальский тигр**

**длина до 3-х м.**

**веса до 290 кг.**


**С 1973 года популяции бенгальских тигров восстанавливается.**



**Большой  
индийский  
носорог**


до 180 см в высоту  
335 см в длину  
длина рога 61 см.





- **Индийский слон**
- Размеры
- до 3 метров в высоту
- 3,2 - в длину.
- хорошо поддается дрессировке
- давно стал домашним животным.

В Древнем мире индийские слоны часто использовались в вооруженных силах.



## Королевская кобра

Самая большая  
ядовитая змея.

Достигает в  
длину 5,5м.

Укус смертелен  
даже для слона.

**Индийская кобра ( ядовитая змея  
достигает в длину 180 см)**



Мини проект «Священные животные».



**Индия самая многонациональная  
страна в мире**

**Проживают народы:**

**Хиндустинцы,**

**Бенгальцы,**

**Бихарцы,**

**Пенджабцы,**

**Тамилы,**

**Урду,**

**Гуджараты и т.д.**

**Основные религии:**

**Индуизм ( 80% населения),**

**Ислам,**

**Сикхизм,**

**Христианство.**





# Население

**Индия**  
страна контрастов



- Наиболее плотно заселены плодородные низменности, равнины в долинах и дельтах рек и морское побережье.
- Уровень урбанизации (рост городов) в Индии сравнительно невелик (30 – 40%).
- Крупные города Индии: Дели, Калькутта, Бомпей, Ченнаи.
- Преобладающая часть населения живёт в деревнях (их более 600тысяч) больших и многолюдных.
- Почти 1/4 жителей Индии имеет достаток ниже официального уровня бедности.



**Мини проект**  
**«Достопримечательности Индии».**





# Сельское хозяйство Индии

**ИНДИЯ**  
страна контрастов



Ведущая отрасль сельского хозяйства Индии – **растениеводство.**

В Индии выращивают:  
зерновые культуры: рис,  
пшеницу, кукурузу, просо.

Главные технические культуры: хлопчатник, джут, чай, сахарный тростник, табак, масличные (арахис, рапс и др.)

Также выращивают кокосовую пальму, бананы, ананасы, манго, цитрусовые, пряности и специи.



# Животноводство

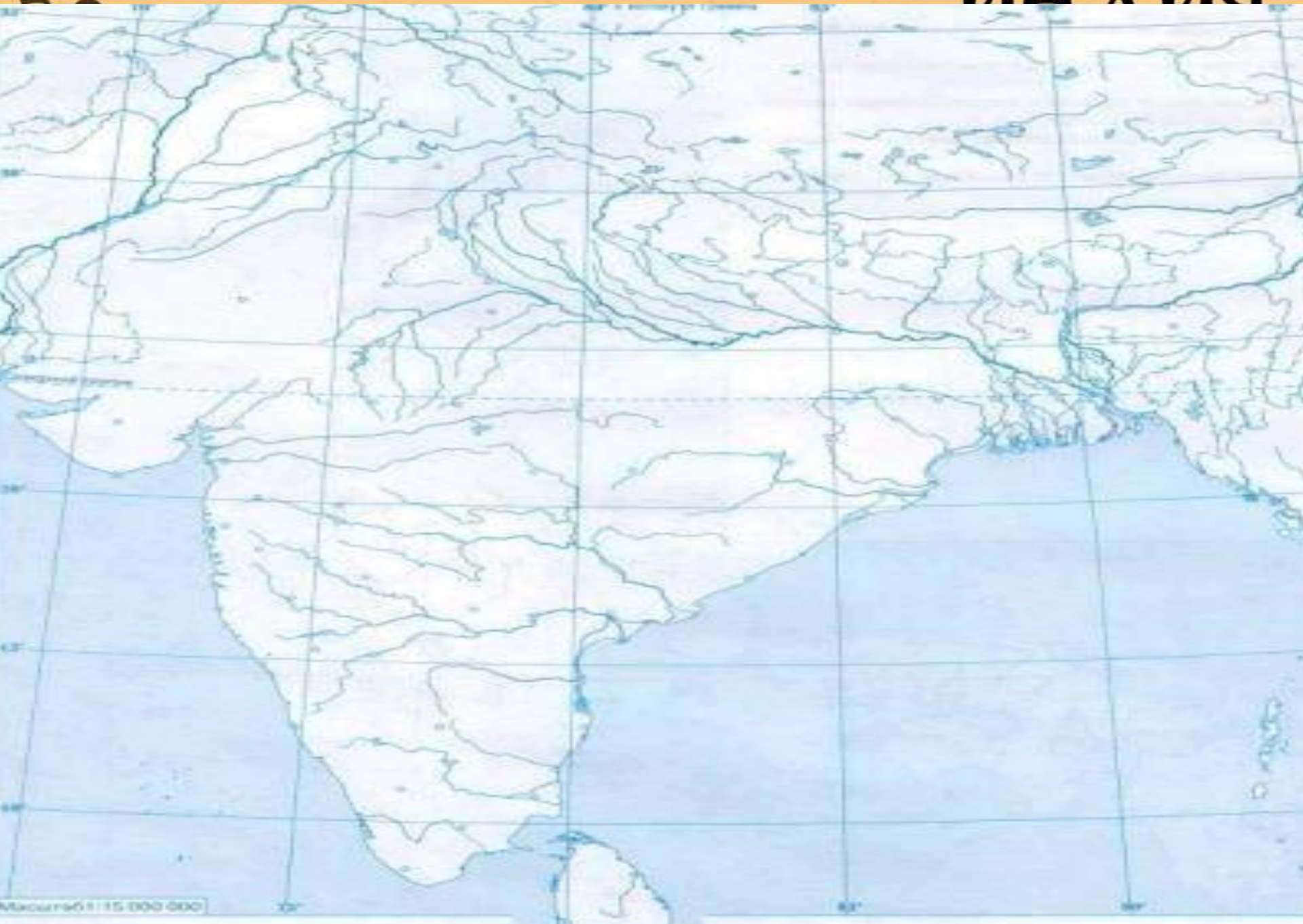
**Индия**  
страна контрастов

- Животноводство является второй по значению отраслью сельского хозяйства Индии, сильно уступая растениеводству.
- Индия занимает первое место в мире по поголовью крупного рогатого скота и одно из последних по потреблению мясных продуктов, так как религиозные воззрения индуизма поддерживают вегетарианство, запрещают употреблять в пищу говядину и убивать коров (в древней Индии они были символом плодородия и благоденствия).
- В приморских районах большое значение имеет рыболовство.



## Задания для контурной карты

- 1 задание: границы Индии?
- 2 задание: государства с, которыми граничит Индия
- 3 задание: залив и океан, омывающий Индию
- 4 задание: формы рельефа, которые находятся на территории этого государства, полезные ископаемые.
5. задание: название крупнейших рек.





## Домашнее задание.

- 1) изучить § 77;
- 2) ответить на вопросы 1—3;
- 3) отметить на контурной карте  
объекты.

### Дифференцированные задания:

А. Составить синквейны об Индии.

Б. Подготовить сообщения: «Интересное об Индии»

## Рефлексия урока

Ученики по кругу высказываются одним предложением, выбирая начало фразы из рефлексивного экрана на доске:

Сегодня я узнал...

Было интересно...

Было трудно...

Я выполнил задания...

Я понял, что..

Теперь я могу...

Я приобрел...

Я научился...

Я смог....

Меня удивило...

Мне захотелось..