

# Информационный проект «Страны Африки»

Учитель ГКОУ СО  
«Первоуральская школа»  
Г.Г. Луговская

# Проект – это 5 «П»

- \* **П** – проблема (вопрос, задача, гипотеза и т.д.)
- \* **П** – планирование
- \* **П** – Поиск информации, поиск решения проблемы
- \* **П** – Продукт
- \* **П** – Представление результатов


# План характеристики страны

- \* Название страны, её столица
- \* Географическое положение
- \* Природа: рельеф, климат, внутренние воды, растения, животные.
- \* Народные традиции, национальная кухня, обряды, праздники.
- \* Ассоциации, связанные с этой страной (изюминка)

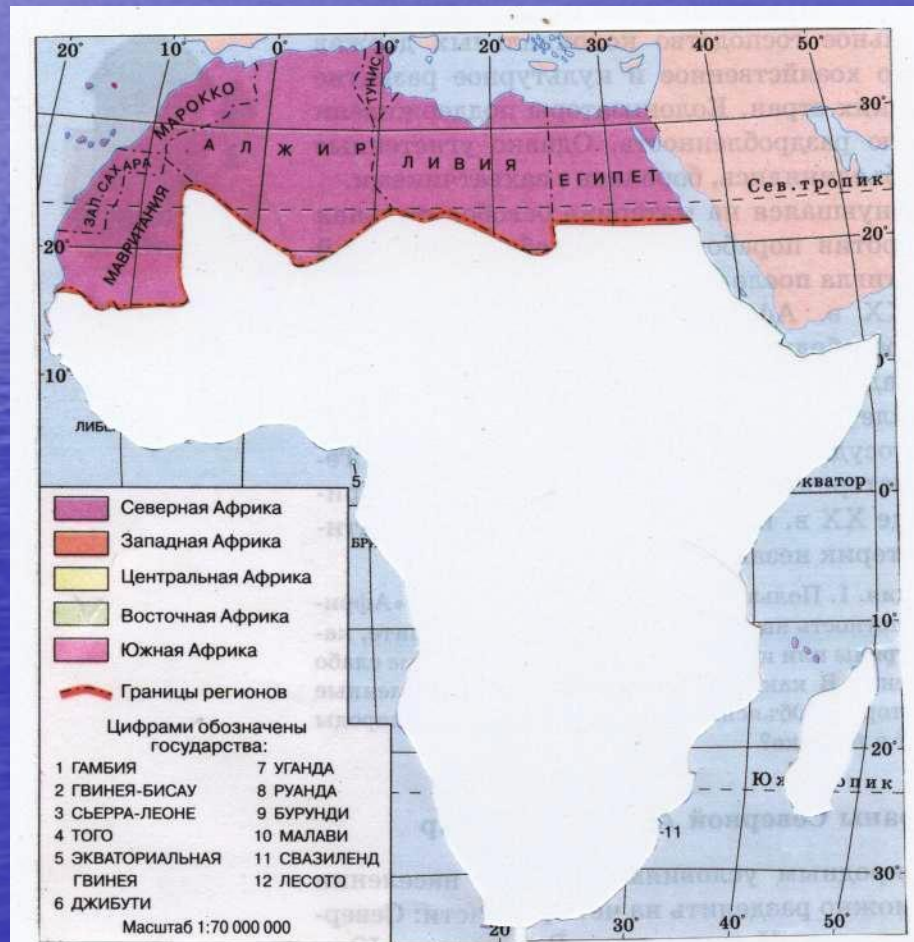
# Проект «Путешествие по странам Африки».

В Африке 55 стран.

Судан — самое большое государство Африки по площади. Самое популярное среди туристов государство — **Египет.**



# Регионы Африки



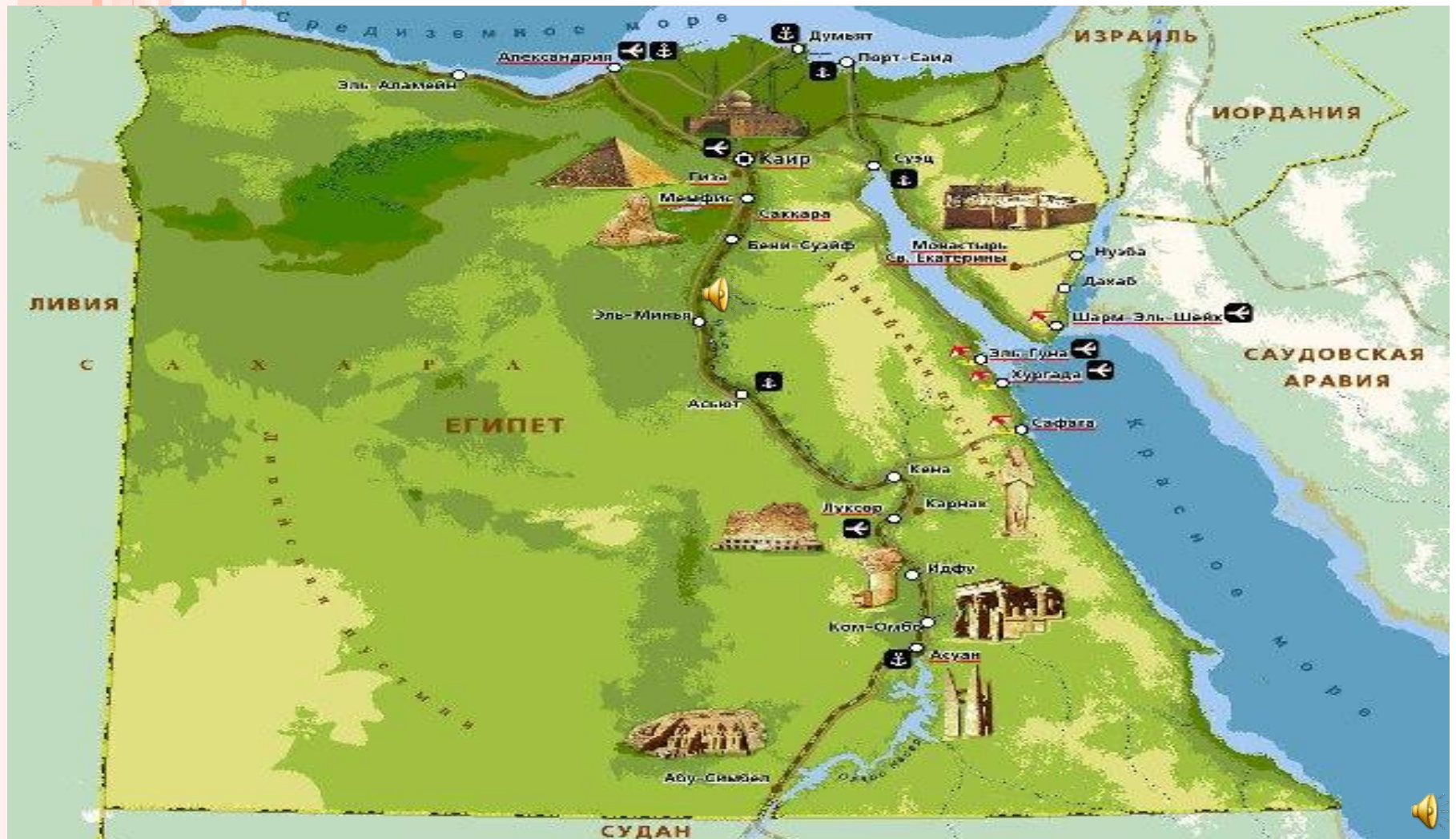
# Египет



# СТОЛИЦА СТРАНЫ — КАИР.



# ЕГИПЕТ





Крупнейшая река Египта – Нил, он протекает через всю территорию страны.

Большую часть территории страны занимают пустыни, где ветры создают песчаные дюны высотой более 30 м.




Климат Египта— жаркий и сухой. Средняя температура воздуха составляет от 20 С°, Лучше всего отдыхать в Египте в сентябре, октябре, когда не так жарко. Летом температура воздуха может достигать 40 С° в тени.



# Далёкое прошлое

Многие учёные считают, что именно в Африке примерно 2-4 млн лет назад появились первые люди, но об этом периоде мало что известно. Приблизительно 10 тыс. лет назад климат Сахары был влажным и в этих местах жило много людей. Они охотились на животных, собирали съедобные растения, а затем стали выращивать зерновые культуры и перешли к скотоводству.





Коренное население – арабы. Большинство жителей – крестьяне, которые живут вдоль Нила и выращивают хлопок, фрукты, овощи, оливки, зерновые культуры




# Европеоидная раса



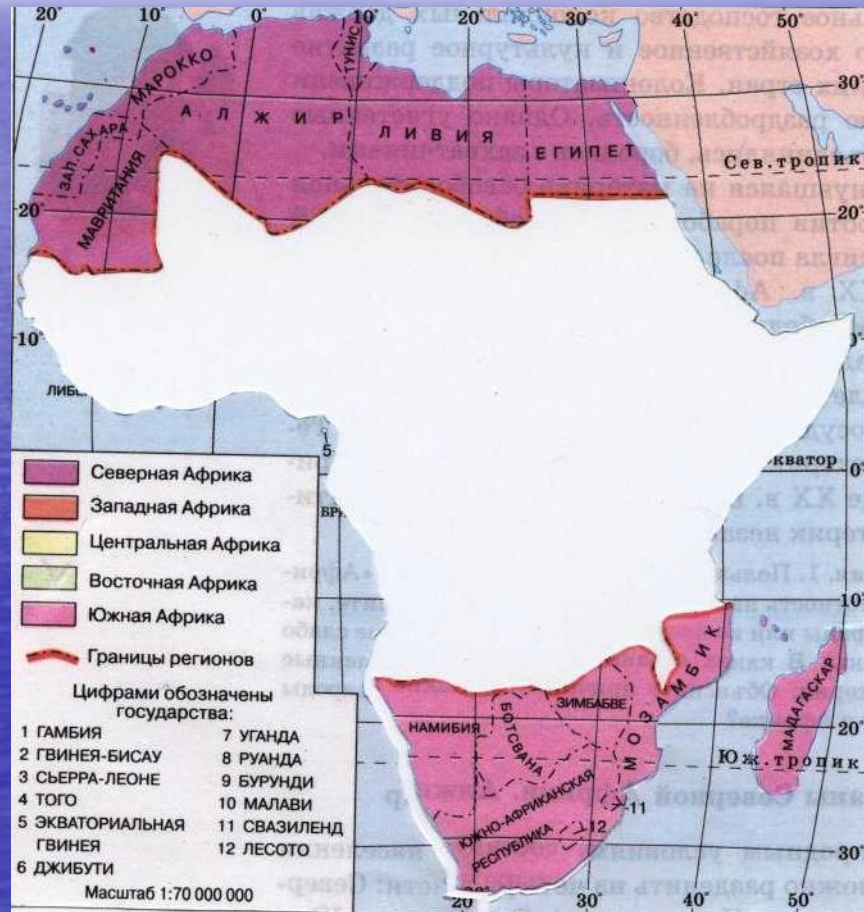
- Алжирцы
- Египтяне
- Марокканцы
- Берберы




"Визитная карточка" Египта - пирамиды. Пирамид здесь около сотни. Они расположены вдоль левого, западного берега Нила небольшими группами, Самые известные из пирамид - на окраине Каира в Гизе - три великие пирамиды - ХЕОПСА,  
ХЕФРЕНА и МИКЕРИНА.



# Регионы Африки



# Южно- Африканская Республика





# (ЮАР)

- Страна располагается на юге Африки
- Имеет сухопутные границы с Намибией, Ботсваной, Зимбабве, Мозамбиком, Свазилендом, Лесото
- Омывается на западе Атлантическим, на юге и востоке - Индийским океанами



## **ЮЖНО-АФРИКАНСКАЯ РЕСПУБЛИКА (ЮАР)**

государство на юге Африки. Площадь 1,2 млн. км<sup>2</sup>.

**Столица** — Претория, резиденция парламента —

**Кейптаун**

ЮАР занимает южную окраину Южно-Африканского плоскогорья, приподнятого по краям (Драконовы горы на востоке, отдельные вершины свыше 3000 м) и ограниченного крутыми склонами Б. Уступа. На юге — Капские горы.



**Климат** тропический и субтропический. Средняя температура января 18-27 °С, июля 7-10 °С. Осадков от 60 мм на побережье, 650 мм на плоскогорье и до 2000 мм в год на восточных склонах Драконовых гор.

**Главные реки** — Оранжевая и Лимпопо.

На востоке — саванна, южнее 30 ° ю. ш. — субтропические леса и жестколистные вечнозеленые кустарники, на склонах гор — субтропические и муссонные леса; во внутренних районах опустыненная саванна, степи, кустарниковые полупустыни и пустыня Карру.

Население 43,99 млн. человек, в т. ч. африканцы (76%; зулу, коса и др.), метисы (9%), выходцы из Европы (13%), главным образом африканеры (буры) и англичане.

Городское население 55,4% (1996). Официальный язык – африкаанс и английский. Верующие в основном христиане и приверженцы местных традиционных верований

**Африканеры** – народ а Южной Африке, являются потомками колонистов голландского, немецкого и французского происхождения.

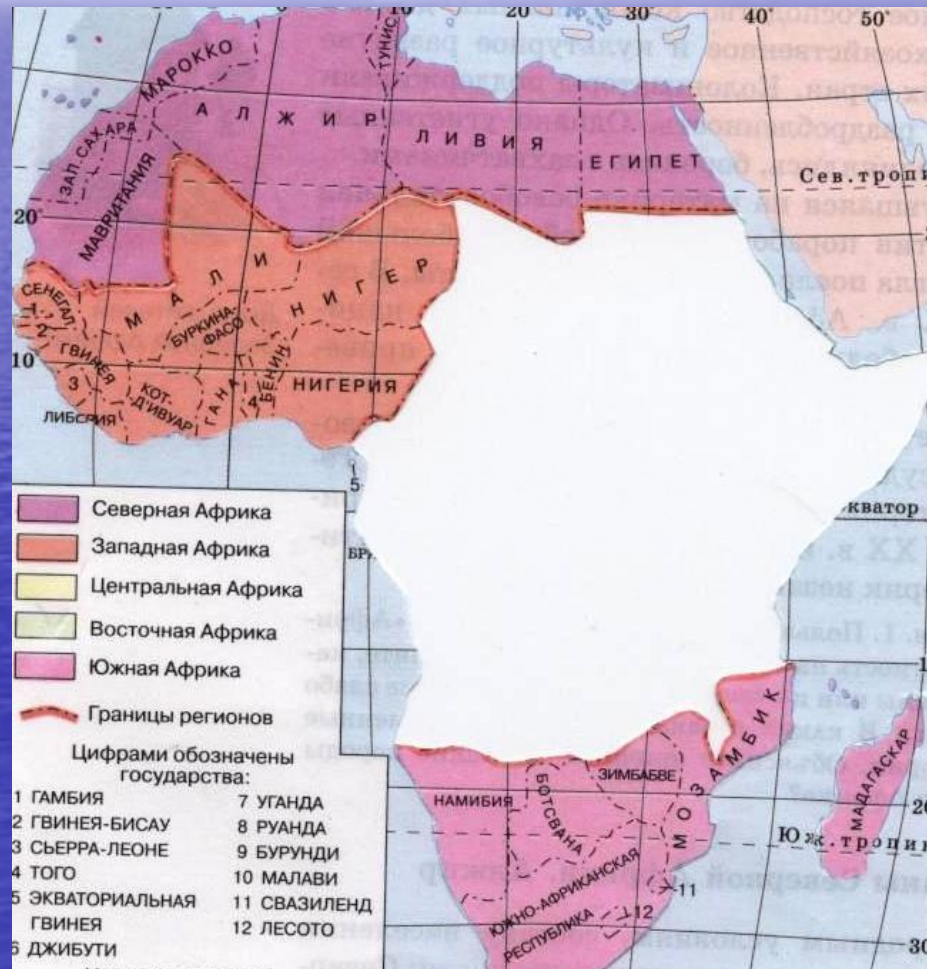


# ЮАР-страна золота и алмазов

Наиболее развитое в экономическом отношении государство Африки. ЮАР занимает одно из первых мест в мире по добыче золота, платины, хромитов, марганцевой руды, сурьмы, алмазов. Добывают уран, железную руду, медь, асбест и др.



# Регионы Африки



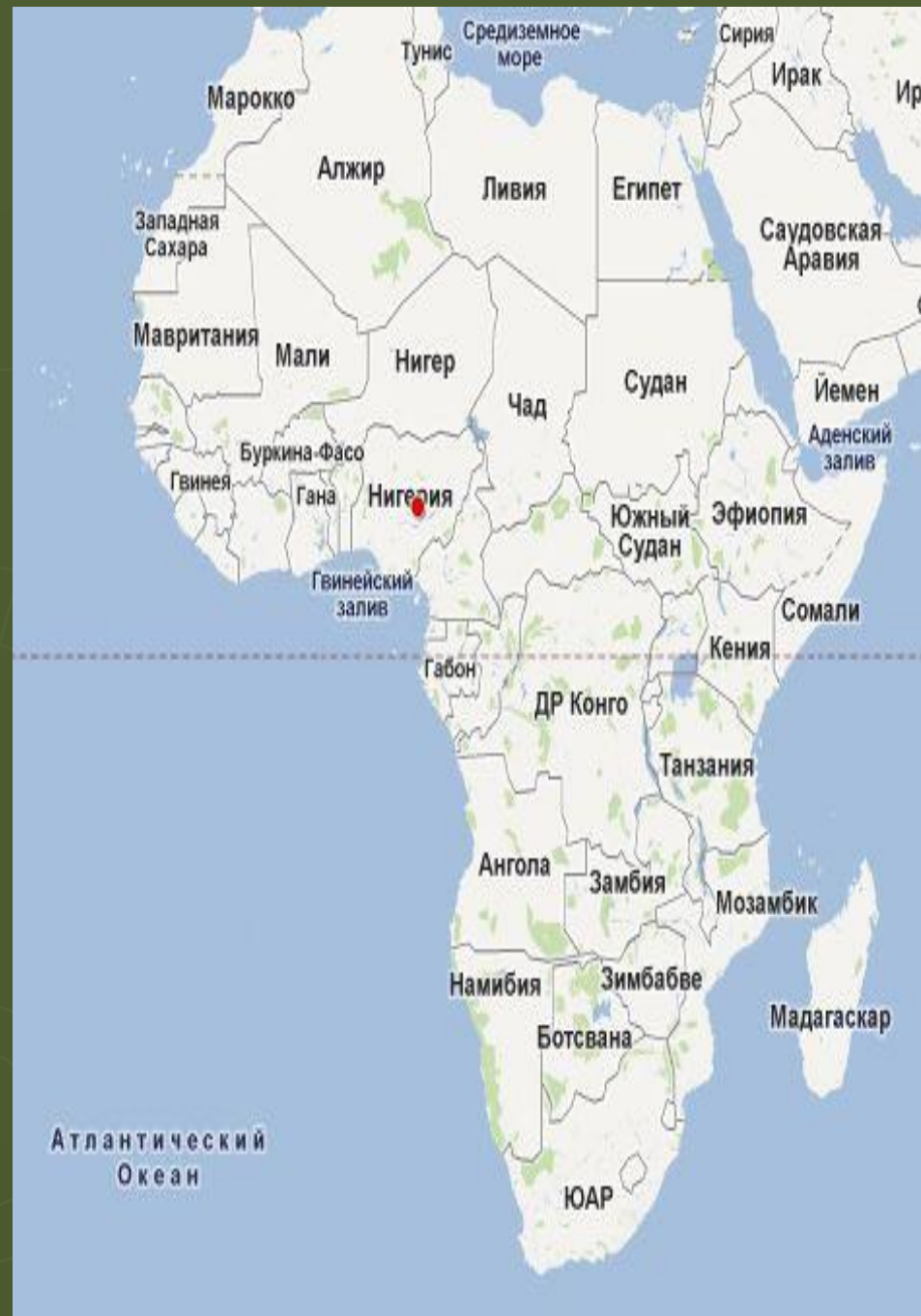
# Столица Нигерии

## Абуджа



Площадь  
страны  
923 768 км<sup>2</sup>

▶ **Нигерия расположена в Западной Африке на побережье Гвинейского залива, являясь 32-й страной в мире и 14-й в Африке по территории. Общая длина государственной границы составляет 4047 км: на западе — с Бенином (773 км), на севере — с Нигером (1497 км), на северо-востоке — с Чадом (87 км), на востоке — с Камеруном (1690 км); линия побережья составляет 853 км.**



▶ В Нигерии по меньшей мере 6 городов имеют население более 1 миллиона человек (Лагос, Кано, Ибадан, Кадуна, Порт-Харкот и Бенин-Сити). В Лагосе проживает более 10 миллионов человек, это один из крупнейших городов Африки и мира. ЛАГОС - бывшая столица и крупнейший город Нигерии






# Население Нигерии

- ▶ Численность населения Нигерии — 152,2 млн (оценка на июль 2010, 8-е место в мире).
- ▶ Годовой прирост — 2 %.
- ▶ Младенческая смертность — 93 на 1000 (11-е место в мире).
- ▶ Средняя продолжительность жизни — 46 лет у мужчин, 48 лет у женщин (220-е место в мире).
- ▶ Заражённость вирусом иммунодефицита (ВИЧ) — 3,1 % (оценка 2007, 2,6 млн чел. — 3-е место в мире).
- ▶ Этнический состав: более 250 аборигенных народов и племен. Наиболее крупные народности: йоруба — 21 %, хауса и фулани — 29 %, игбо — 18 %.
- ▶ Грамотность населения старше 15 лет — 68 % (оценка 2003).




# Климат Нигерии

- ▶ На климат воздействуют две воздушные массы - экваториальный морской воздух, связанный с влагонесущими ветрами, и тропический континентальный воздух, связанный с сухим и пыльным ветром харматан, который дует из пустыни Сахара. Выделяют два сезона - влажный (март - сентябрь), который на юге страны разделяется коротким сухим интервалом в августе, и сухой (октябрь - февраль). Осадков на юге выпадает больше, чем на севере. Среднее годовое количество осадков на побережье составляет 1800-3800 мм, а на северной окраине страны - менее 25 мм. Изнуряющая жара и сильные грозы возвещают начало и окончание влажного сезона, однако между маем и августом, когда выпадает большая часть осадков, сильные кратковременные грозы уступают место более затяжным дождям. Средние температуры высокие и примерно одинаковые на севере и на юге страны. На юге влажность тоже высокая при постоянной жаре, хотя температуры редко превышают  $32^{\circ}\text{C}$ , тогда как на севере заметны сезонные различия, и во время сухого сезона значительны суточные колебания температур. На северо-востоке температуры в тени могут достигать  $38^{\circ}\text{C}$ . Бывают также заморозки.




# Фауна Нигерии

- ▶ Размещение животных зависит от растительности. В южных болотах и лесах обитают крокодилы, обезьяны и змеи, тогда как на севере представлены антилопы (несколько видов), верблюды, гиены, а иногда встречаются жирафы и львы. Другие животные, характерные для тропических лесов и влажных саванн, - слоны, газели, гориллы и леопарды. В реках водятся многочисленные виды рыб, крокодилы и бегемоты. Здесь обитают дрофы африканские, грифы, коршуны, ястребы, бекасы, перепела, голуби, страусы и длиннохвостые попугаи.

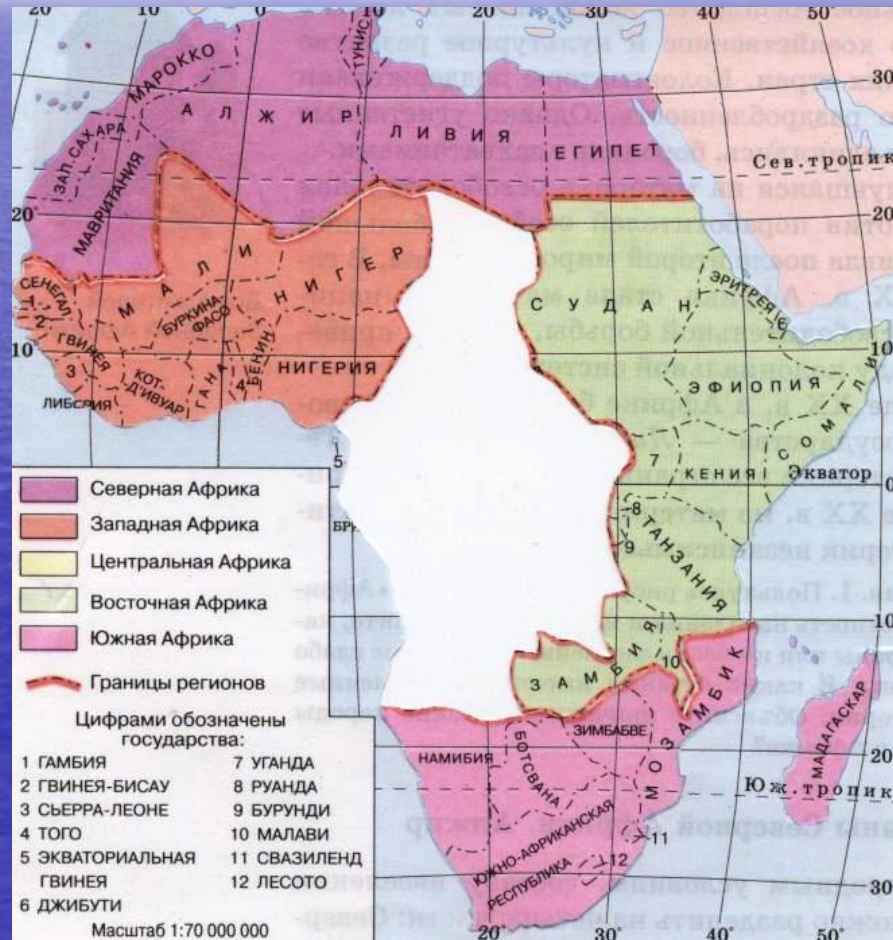


# Флора Нигерии

- ▶ Мангровые и пресноводные заболоченные леса преобладают на побережье, но далее сменяются полосой густого тропического леса, в котором основными древесными породами являются кайя (красное дерево), хлорофора высокая и триплохитон твердосмолый. Масличная пальма встречается в диком состоянии во влажном тропическом лесу, в густозаселенных районах кустарниковые заросли этой пальмы вытеснили лес. В более северных районах лес изреживается и сменяется высокотравьем. Это и есть гвинейская саванна, в которой растут такие деревья, как баобаб, лжеакация и тамаринд. Более открытые саванны встречаются к северу от линии, обозначающей северный предел выращивания корнеплодов, а на крайнем северо-востоке преобладают пустынные ландшафты. Там обычны акация (источник гуммиарабика) и мимоза.



# Регионы Африки

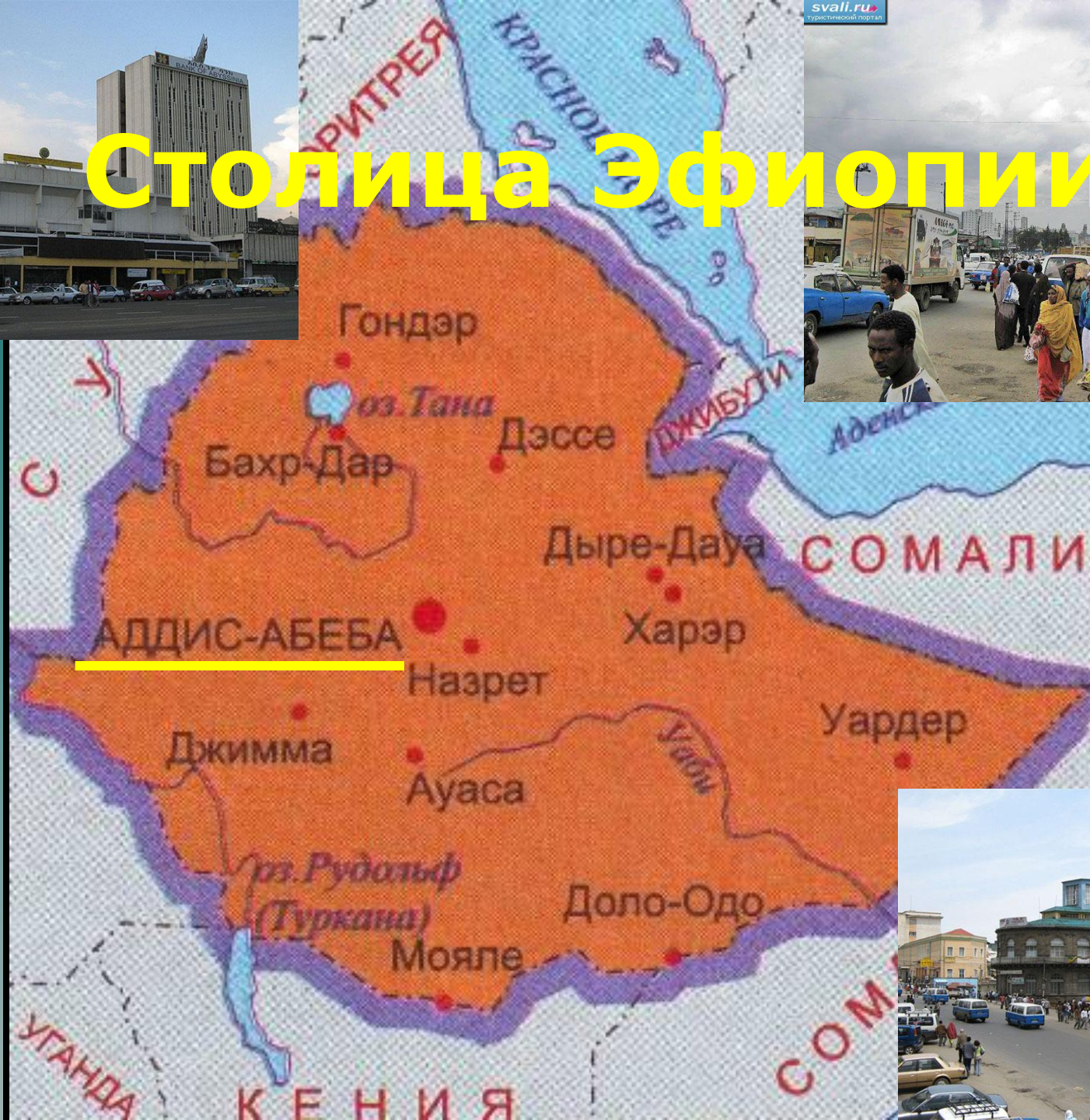





# Эфиопия



# Столица Эфиопии

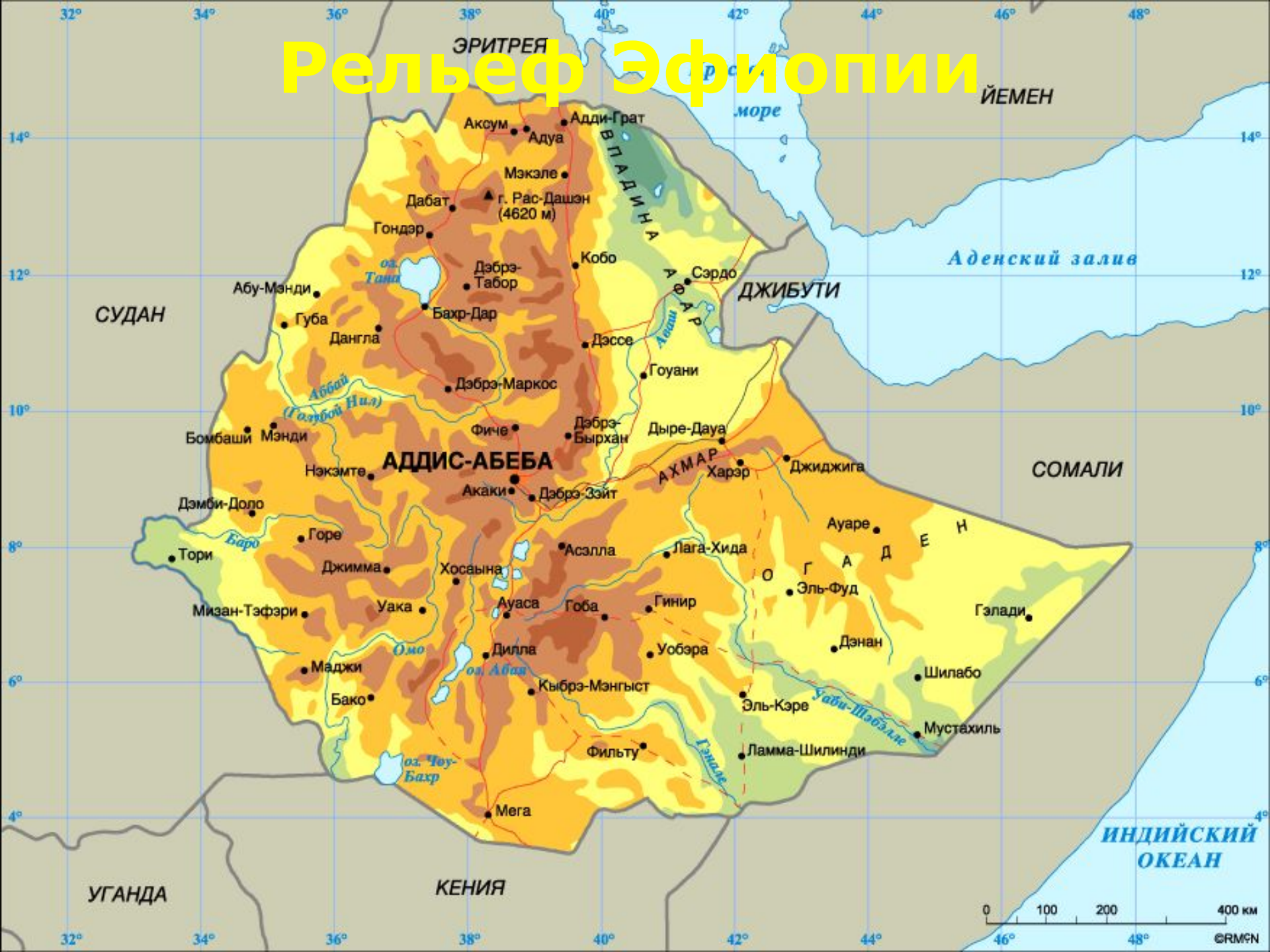


# Флаг Эфиопии





# Рельеф Эфиопии

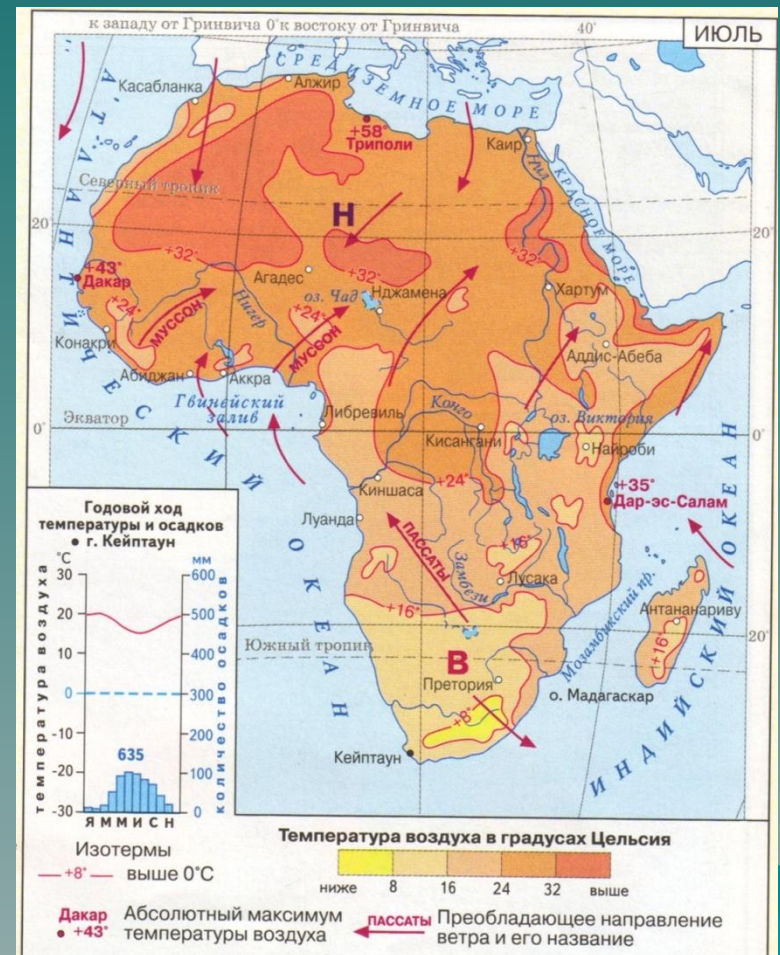
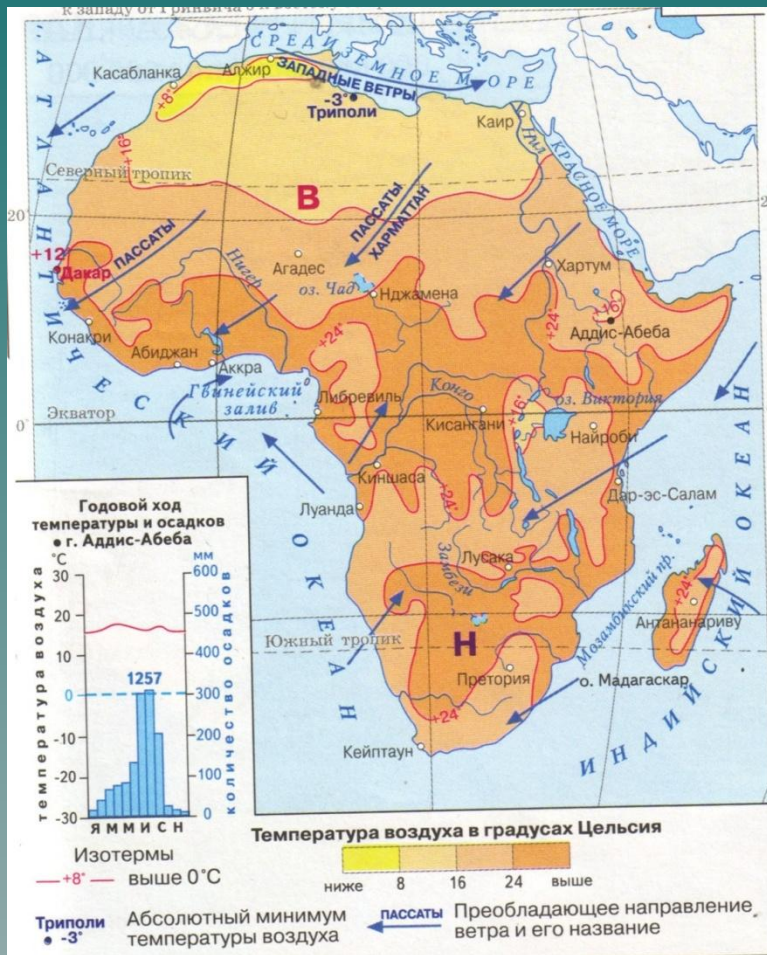




# Температура воздуха

январь

июль



# Схема распределения осадков на Эфиопском нагорье

З

В

1000-1500 мм

200-500 мм

до 2000 мм



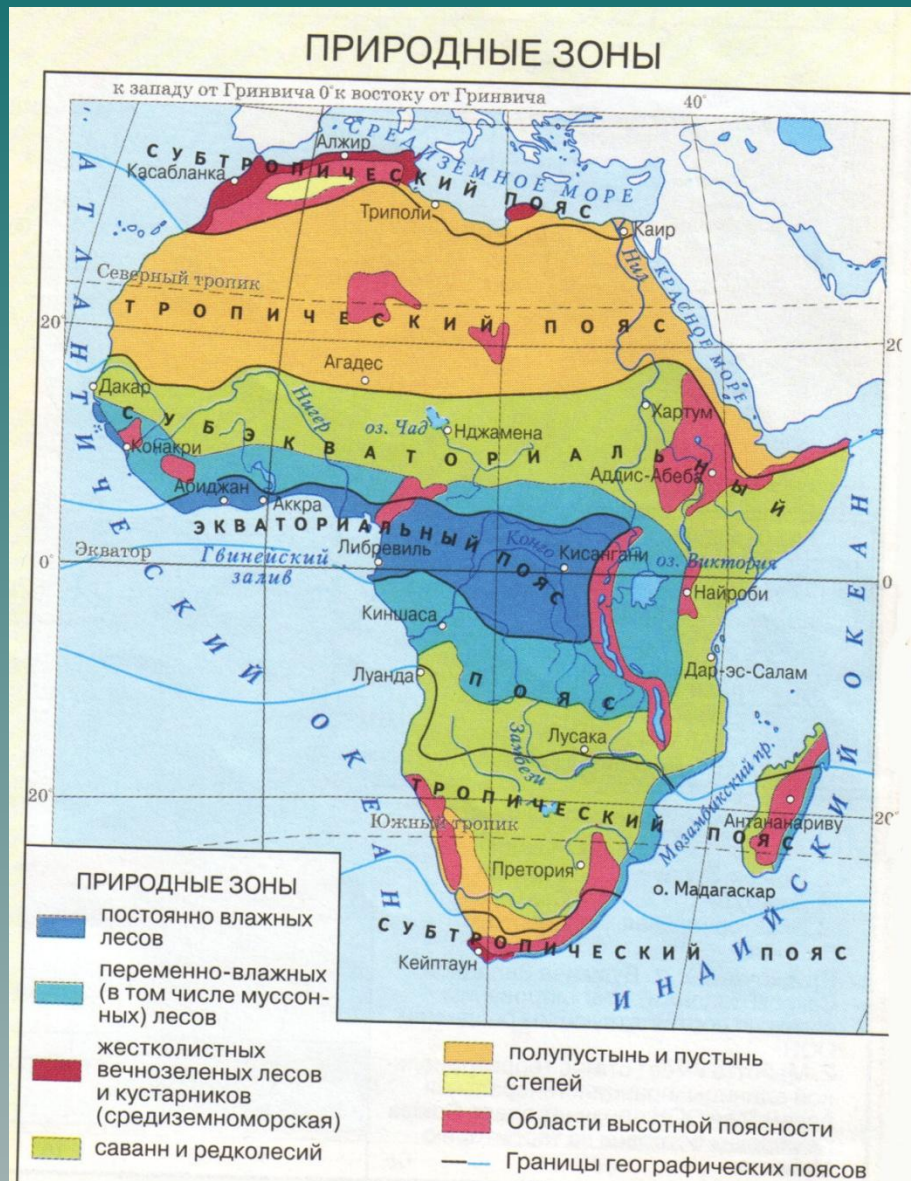
# Озеро Тана





Голубой Нил.

# Природные зоны.













# НАСЕЛЕНИЕ

- Большинство современного населения сложилось в результате смешения разных рас. Преобладают народы экваториальной расы, но значительную прослойку составляют арабы и индийцы, которых здесь значительно больше чем индийцев.









Сельский пейзаж, Тукуль.







bugaka.ru

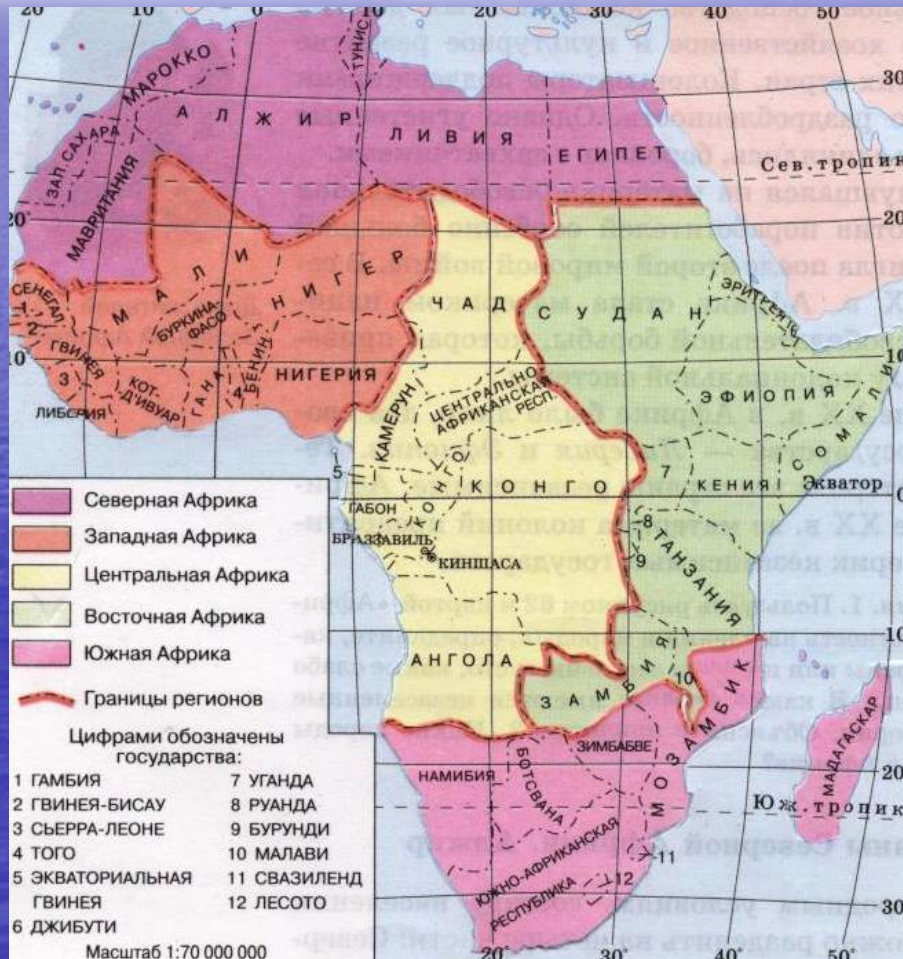
bugaka.ru





Плантации кофе.

# Регионы Африки



# Интернет -ресурсы

- <http://www.krugosvet.ru/> )