



Страны Центральной Азии.

Монгольская

республика

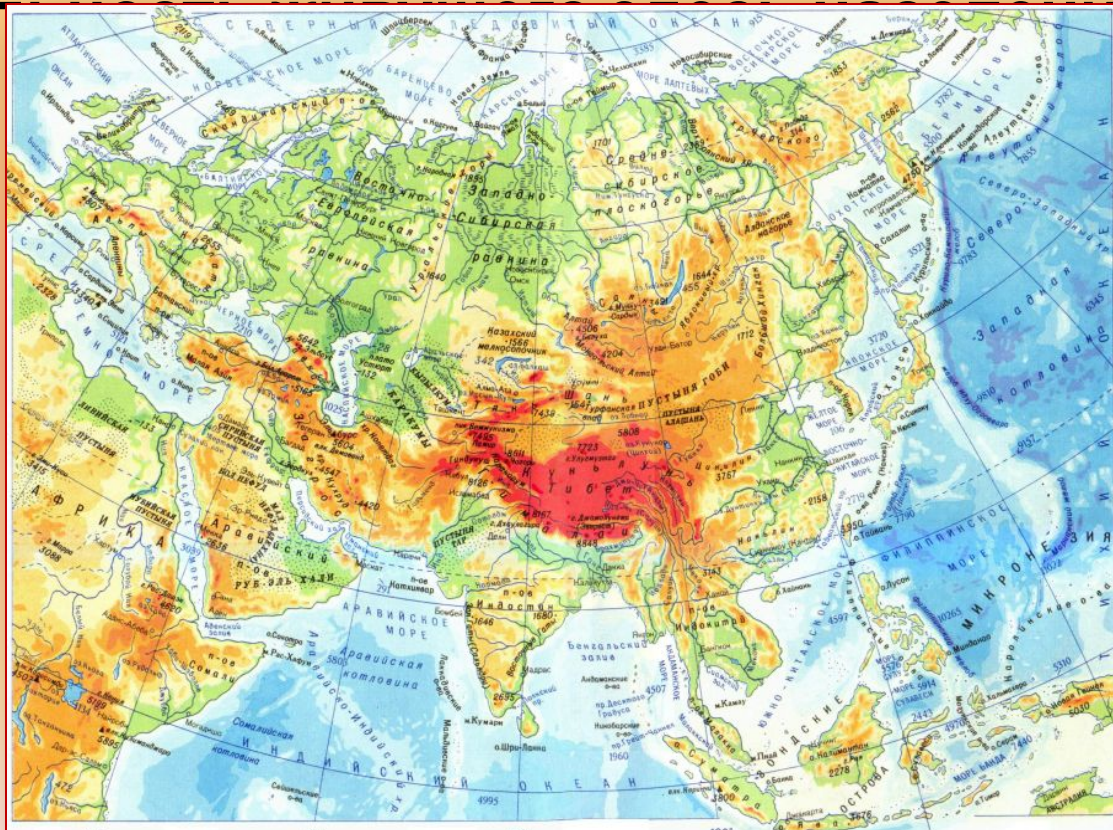


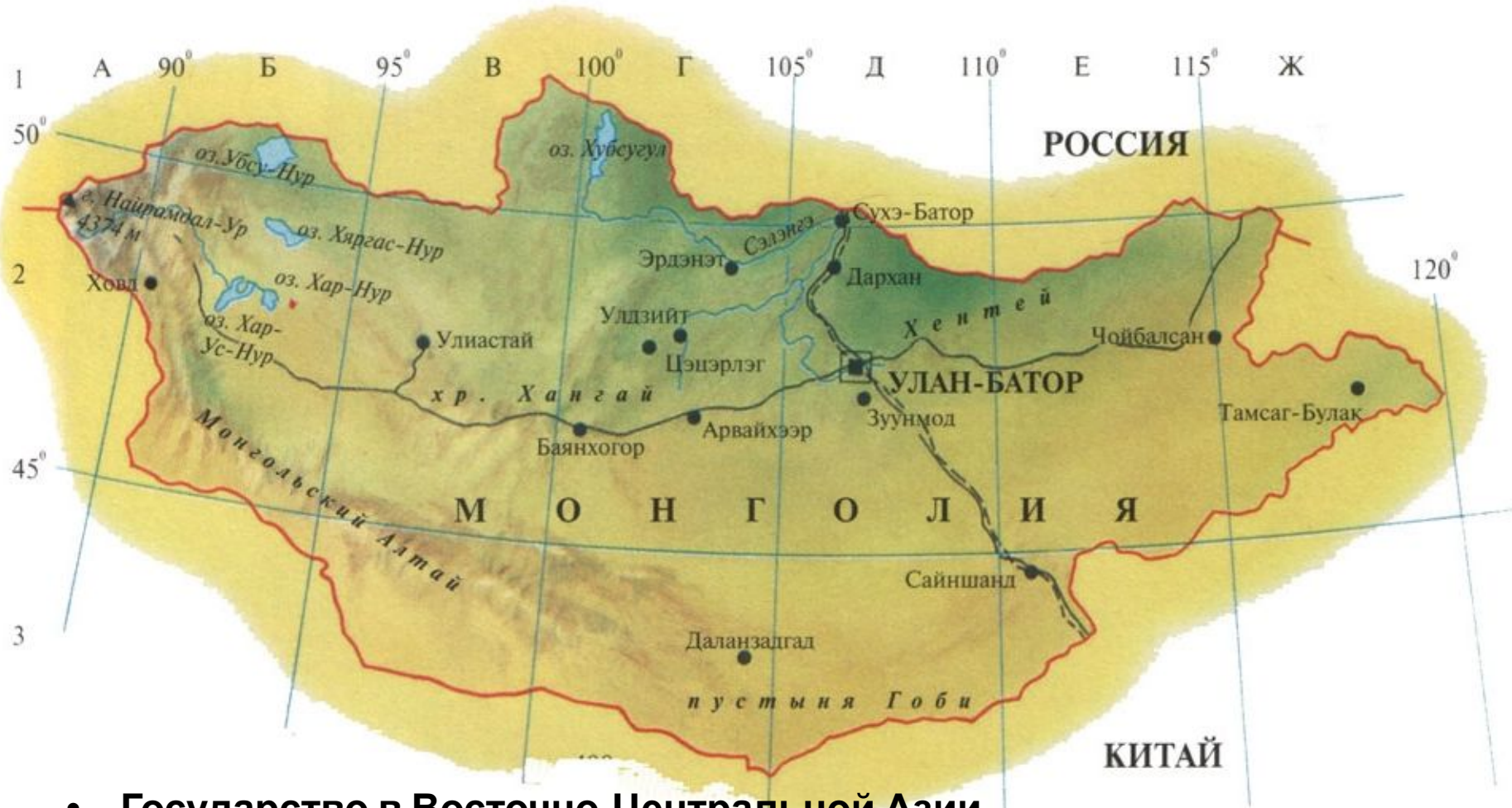
Урок географии материков
и океанов 7 класс

Подготовлен
преподавателем
географии: Колесниковой
Л.А.



- Центральная Азия – Монголия и большая часть Китая.
- Отличается значительным однообразием природы и резкой континентальностью климата.
- Эти особенности природы во многом определяют образ жизни и хозяйственную деятельность.





- Государство в Восточно-Центральной Азии.
- Официальный язык — монгольский.
- Площадь — 1 564 116 км².
- Столица: Улан-Батор.
- Полное наименование- Монгольская республика.
- На западе, юге и востоке граничит с Китаем, на севере- с Россией. Общая протяженность границы- 8114 км.

Монголия – страна гор и равнин. На ее территории можно выделить горный запад и равнинный восток. Горные хребты относятся большей частью к системе Алтая и носят название Монгольский Алтай. Горы Монголии одни из древних на Земле. Здесь поднимаются величественные снежные вершины.



Равнины восточной части выделяются своей высотой (1200 м). Главная из равнин – плоскогорье Гоби.



Климат

В Монголии резко континентальный климат с суровой зимой и сухим жарким летом.




Лето теплое, средняя температура июля $+25^{\circ}\text{C}$.
В горах лето прохладное.
Средняя температура января от -15 до -30°C . В горных котловинах до -50°C .
Осадки выпадают летом от 100 до 400 мм.



Природные зоны

- разнообразны: горная тайга, лесостепи и степи, безжизненные пустыни, альпийские



Внутренние воды

Монголия не богата реками и озерами (самая крупная река – Селенга). Расположена в зонах степей, полупустынь и пустынь.



Природные ресурсы

В Монголии имеются месторождения бурого и каменного угля, нефти, железа, вольфрама, цинка, фосфоритов, золота, серебра, урана, асбеста, гранита и мрамора.

Монголии находится самое большое месторождение меди в Азии.

**В озерах добывают поваренную и глауберову соль.
На 70% месторождений ведется разведка и оценка запасов полезных ископаемых.**



Население

- Страна кочевого скотоводства.
- Численность населения: 2,71 млн.человек.
- Плотность населения: 1,8 чел./кв.км
- Более 50% населения до сих пор проживают в юртах



Население

- **Национальный состав:** монголы – 81,5%, казахи – 4,3%, баиты, буряты, оолды и другие народы.
- **Религиозный состав:** буддизм (70-80%), христианство



Промышленность

- Горнодобывающая промышленность дает золото, медь, свинец, горный хрусталь
- Производство электроэнергии- 2,6 млрд.
- Переработка продукции животноводства.
- металлообрабатывающие и деревообрабатывающие предприятия.
- Производство стройматериалов.





Сельское хозяйство

В сельском хозяйстве занято 50% населения страны.

- **Животноводство:** пастбищное животноводство, грубошерстное и мясное овцеводство, коневодство
- **Растениеводство:** Свыше 90% сельскохозяйственных угодий — естественные пастбища и луга. Возделывают зерновые, кормовые культуры, картофель и овощи.






Photo: Bayarmaa Baljinnyam



Транспорт

- В Монголии есть автомобильный, железнодорожный, речной и воздушный транспорт.
- Для судоходства доступны реки Селенга, Орхон.
- Большинство сухопутных дорог в Монголии— гравийные или грунтовые.
- Монголия имеет ряд внутренних аэропортов.



Экологические проблемы Монголии:

промышленный рост, загрязнение рек, воздуха, эрозия почв, уменьшение пастбищ для скота, опустынивание южной территории, недостаток питьевой воды, сокращение численности редких животных.



Это интересно!

- Японские врачи-геронтологи открыли, что мясо монгольской степной лошади предотвращает атеросклероз и преждевременное старение.
- **«Натягивайте лук - увеличивайте семью»** - это формула жизни жителей Монголии до настоящего времени. В Монголии искусство владения луком, пришедшее со времен Чингисхана, особенно ценится. И хотя многие монголы переселились в города, это искусство не потеряло популярности.



Интересно о странах Центральной Азии



Домашнее задание:

- § 74 прочитать, устно ответить на вопросы к параграфу.



A scenic view of a mountain valley. In the foreground, a winding asphalt road curves through a lush green field. The middle ground shows rolling hills covered in dense evergreen forests. In the background, more mountain ranges are visible under a clear sky. The overall atmosphere is peaceful and natural.

**Спасибо за
работу на уроке!**

Всего доброго!