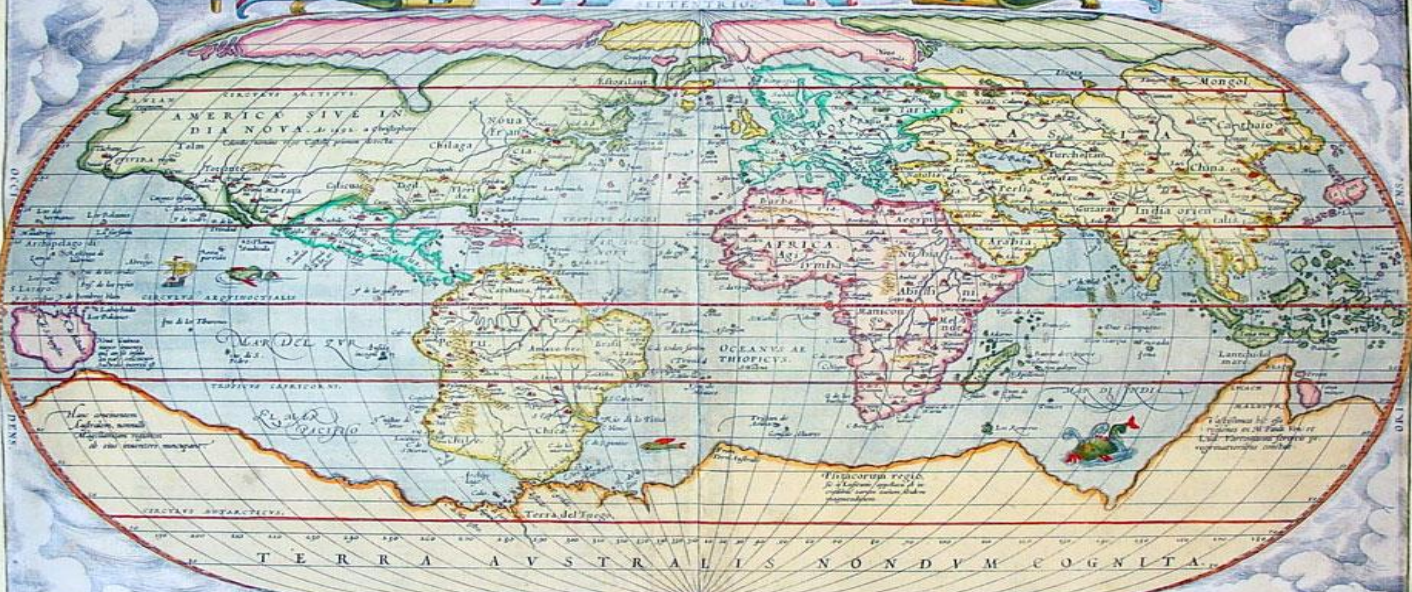


TYPVS ORBIS TERRARVM



QVID EI POTEST VIDERI MAGNVM IN REBVS HVMANIS, CVI AETERNITAS OMNIS, TOTIVSQUE MVNDI NOTA SIT MAGNITVDO. CICERO:

КАРТА ПУТЕШЕСТВИЙ ТАСМАНА








Фаддей
Беллинсгаузен






Михаил
Лазарев






























Geographic South Pole

Amanden
November 24, 1911
was the first to
arrive and
to plant the
geographical
south pole.
elevation 9,303 feet

Robert F. Scott
January 17, 1912
"The Pole, too, had
under very different
circumstances from
those expected."



© Anthony LaBodev

© Anthony LaBodev







Российские станции в Антарктиде





Площадь поверхности
15,5 тыс. км²

*15-е по величине озеро мира.
Размером с Чеченскую республику
или немногим более Черногории*

Протяженность береговой линии
1010 км

Объем воды
6343 км³

7-е в мире

Максимальная
глубина
**Более
1200 м**

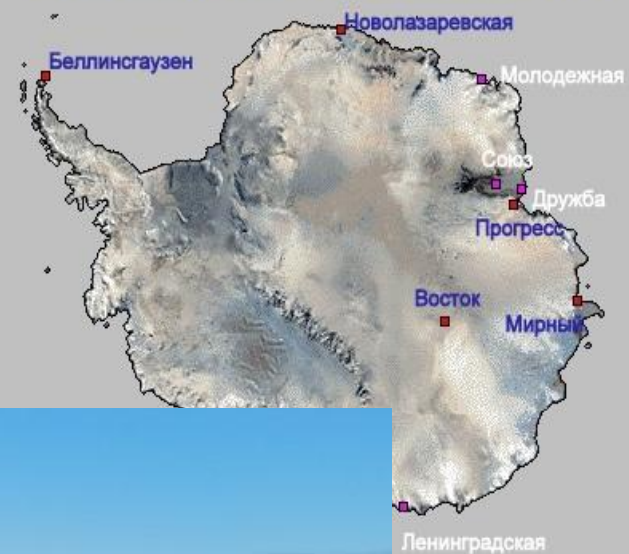
*3-е в мире
(после Байкала
и Танганьики)*

Максимальная ширина
50 км

Максимальная длина
250 км



Российские станции в Антарктиде










ANTENNA
COSMOS-1866
Photograph by Olivier Staiger...



© goodsmuth livejournal.com



