

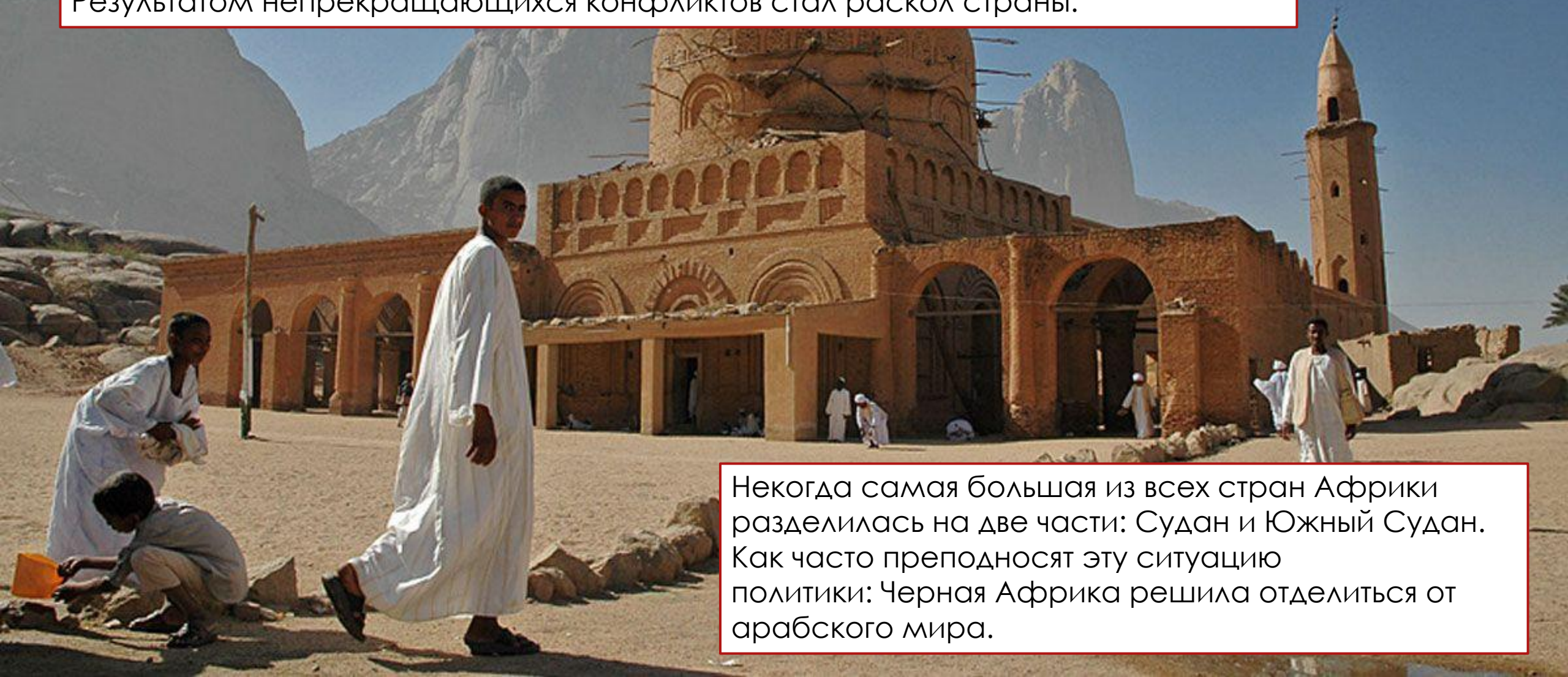


Республика Судан

ПОДГОТОВИЛА УЧЕНИЦА 11 "В" КЛАССА
КОБЗЕВА АНАСТАСИЯ

Тяжелое колониальное прошлое оказало пагубное влияние на судьбу этой африканской страны.

Во времена правления Египта и Британии внутренние границы были проведены без учета этнических и конфессиональных разногласий живущих здесь людей. Результатом непрекращающихся конфликтов стал раскол страны.



Некогда самая большая из всех стран Африки разделилась на две части: Судан и Южный Судан. Как часто преподносят эту ситуацию политики: Черная Африка решила отделиться от арабского мира.

Флаг

Флаг состоит из трёх горизонтальных полос одинаковой ширины (красного, белого и чёрного цвета), поверх которых слева наложен зелёный треугольник. Все четыре цвета на флаге — стандартные [панарабские цвета](#). Красно-бело-чёрный горизонтальный триколор также встречается на флагах ряда других государств арабского мира (например [Египта](#), [Сирии](#), [Ирака](#) и [Йемена](#)).



На флаге Судана красный цвет символизирует борьбу за независимость, белый — мир и свет, а также [Лигу белого флага](#) — народное движение в 1920-х гг. Чёрный цвет символизирует само государство Судан и напоминает о флаге [махдистов](#) XIX века. Зелёный — цвет [ислама](#), также символизирует богатство и земледелие.

Герб

Птица-секретарь была выбрана как аналогия, суданский вариант [Орла Саладина](#) и [Ястреба Курайша](#) (курайшитов), которые присутствуют в эмблемах некоторых арабских государств, и связанных с арабским национализмом.

На груди птицы изображён щит, относящийся ко времени Мухаммеда ибн Абдулла, самозваного Махди, который управлял Суданом в XIX веке. В целом герб представляет трудолюбие, мужество и патриотизм, на которые опирается Судан. Он также воплощает в себе готовность, с которой народ готов защищать свою землю и людей.


Верхняя лента содержит национальный девиз «Победа за нами», нижний — название «Республика Судан».



Общие сведения

- ▶ **Официальное название:** Республика Судан;
- ▶ **Столица:** Хартум;
- ▶ **Площадь:** 2 505 810 км²;
- ▶ **Численность населения:** 43 196 092 чел. (на 2018 г.);
- ▶ **Плотность населения:** 15,7 чел./км²;
- ▶ **Крупнейшие города:** Омдурман (3 130 200 чел.), Хартум (2 100 000 чел.), Северный Хартум (1 730 500 чел.);
- ▶ **Официальный язык:** арабский; **Религия** - ислам.

Столица - Хартум



Географическое положение

Республика Судан располагается в **Северной Африке** и имеет выход к Красному морю. По его побережью проходит северо-восточная граница страны.

С востока к ее территории примыкают **Эфиопия** и **Эритрея**. На севере государство граничит с **Египтом**, на юге — с **Южным Суданом**. С запада соседями являются три страны — **Центрально-Африканская республика, Чад и Ливия**.

Там, где объединяются Белый и Голубой Нил, начинается свой путь великая африканская река Нил. Его долина с юга на север пересекает всю территорию государства. Там, где три Нила сливаются вместе, находится столица страны Хартум.

Значительная часть территории Судана — возвышенное плато с высотами от 300 до 1000 м. Северные области страны заняты Ливийской и Нубийской пустынями.



Климат

Тропический пустынный климат, в зоне которого располагается **Судан**, определяет погоду в регионе. Здесь всегда жарко и очень сухо. В течение всего года среднемесячные температуры колеблются в пределах $+20-30\text{ }^{\circ}\text{C}$. Только в пустынях ощущается сезонная разница в температурных показателях.




Зимой столбик термометра может опускаться до $+4\text{ }^{\circ}\text{C}$, а в летние месяцы подниматься до $+45\text{ }^{\circ}\text{C}$.
За год выпадает не более 200 мл осадков в летний период.

Большой экологической проблемой является эрозия почв и наступление пустыни (опустынивание).

Государственное устройство

Как и большинство стран Африки, Судан является **республикой**. Глава государства и правительства — **Президент**. (Омар аль - Башир)

Высший исполнительный орган — **Правительство**, законодательный — **Национальная ассамблея**. Территория страны поделена на 17 штатов. В Судане существует более 30 действующих политических партий.



Население

В Судане более 40,5 млн жителей. Несмотря на неблагоприятные экономические и политические условия темпы прироста населения высоки.



Но средняя продолжительность жизни небольшая (примерно 62 года), отмечается высокая детская смертность. Быстрыми темпами растет население городов. Более 50% жителей предпочитают селиться по долине реки Нил.



Судан можно назвать полиэтнической страной. Помимо самых многочисленных арабов здесь проживает более 570 различных народов.

Сельское хозяйство

Судан - отсталая аграрная страна. Доля сельского хозяйства в ВВП – 38,7% (2016). В 2016 в аграрном секторе было занято ок. 80% экономически активного населения. Страна обладает значительными площадями земельных угодий (ок. 84 млн. га), обрабатываются 12,5 млн. га. 2/3 пахотных земель находится в зоне недостаточного и неустойчивого увлажнения.



Основные товарные культуры – арахис, кунжут (сезам) и хлопчатник (до начала экспорта нефти был главной статьёй экспортных доходов). Выращивают также апельсины, арахис, арбузы, бананы, бобы, грейпфруты, дыни, клещевину (техническая культура), кукурузу, лен, лимоны, маис, манго, маниок (кассаву), овощи, подсолнечник, просо, пшеницу, рис, сорго, ямс и ячмень. Судан входит в число основных производителей и экспортеров арахиса в Африке (помимо Гамбии, Мали, Сенегала и ЮАР).

Хорошо **развито животноводство** (разведение верблюдов, коз, крупного рогатого скота, лошадей, мулов, овец и ослов), а также **птицеводство**.

Полезные ископаемые



В стране добывается нефть, золото, медь, мрамор, железная руда, хромиты, кварц, цинк.

Экономика

Республика входит в число беднейших стран мира. Государство остро нуждается в электроэнергии. Огромный внешний долг осложняет экономическую ситуацию, но суданцы активно стремятся улучшить положение. Развивается промышленность и сельское хозяйство, строятся дороги и предприятия.

Ведущими отраслями хозяйства являются:

- пищевая промышленность;
- легкая промышленность;
- добывающая и обрабатывающая промышленность;
- фармацевтика;
- производство стройматериалов;
- сельское хозяйство.

Толчком к развитию экономики послужило начало разработки нефтяных месторождений. Добыча, переработка и экспорт нефти приносят стране весомый доход. С настоящее время рассматривается вопрос о вступлении Судана в ВТО.

Импорт (7,757 млрд. долл. в 2017 году) - продовольствие, товары промышленного назначения, транспортное оборудование, лекарства и химикаты, текстиль, пшеница.

Основные партнёры - Китай (27,9 %), Саудовская Аравия (7,5 %), Индия (6,3 %), Египет (5,6 %), Объединенные Арабские Эмираты (5,5 %), Япония (4,2 %).

Экспорт (13,62 млрд. долл. в 2017 году) являются нефть и нефтепродукты, хлопок, кунжут, арахис, гуммиарабик, сахар.

Основными потребителями суданского экспорта являются Китай – 82,1 %, Япония – 8,4 %, Объединенные Арабские Эмираты – 2,5 %.

Транспорт

Характерной особенностью автомобильных дорог является то, что большая их часть не имеет твёрдого покрытия и поэтому непроходима в сезон дождей. Протяжённость асфальтированных автодорог — 4,6 тыс. км. Развиты традиционные виды транспорта — вьючная перевозка грузов, переноска грузов носильщиками. Судоходство на реке [Нил](#) осуществляется на протяжении 3,7 тыс. км. Авиаперевозки — международный аэропорт в [Хартуме](#).

- Длина железнодорожной сети — 4,7 тыс. км.
- Крупнейший морской порт — [Порт-Судан](#).



- ▶ Обрабатывающая промышленность Судана в основном представлена предприятиями пищевой (производство безалкогольных напитков, молочных продуктов, муки, нерафинированного сахара, овощных и фруктовых консервов, хлопкового и арахисового растительного масла), табачной, текстильной, обувной и фармацевтической отраслей.
- ▶ Налажено производство стройматериалов (известняк, гранитных и мраморных плит, кафеля, кирпича и цемента), химических удобрений, автомобильных шин, а также запчастей к сельскохозяйственной технике.
- ▶ Работают предприятия по производству бумаги и картона, брикетов из арахисовой кожуры и переработке хлопкового стебля в древесный уголь (используются в качестве топлива). Нефтеперерабатывающие заводы сооружены в г. Порт-Судан и аль-Джейли (в 30 км от г. Хартум, введен в эксплуатацию в середине 2000 года).

Спасибо за внимание!