



**Япония**

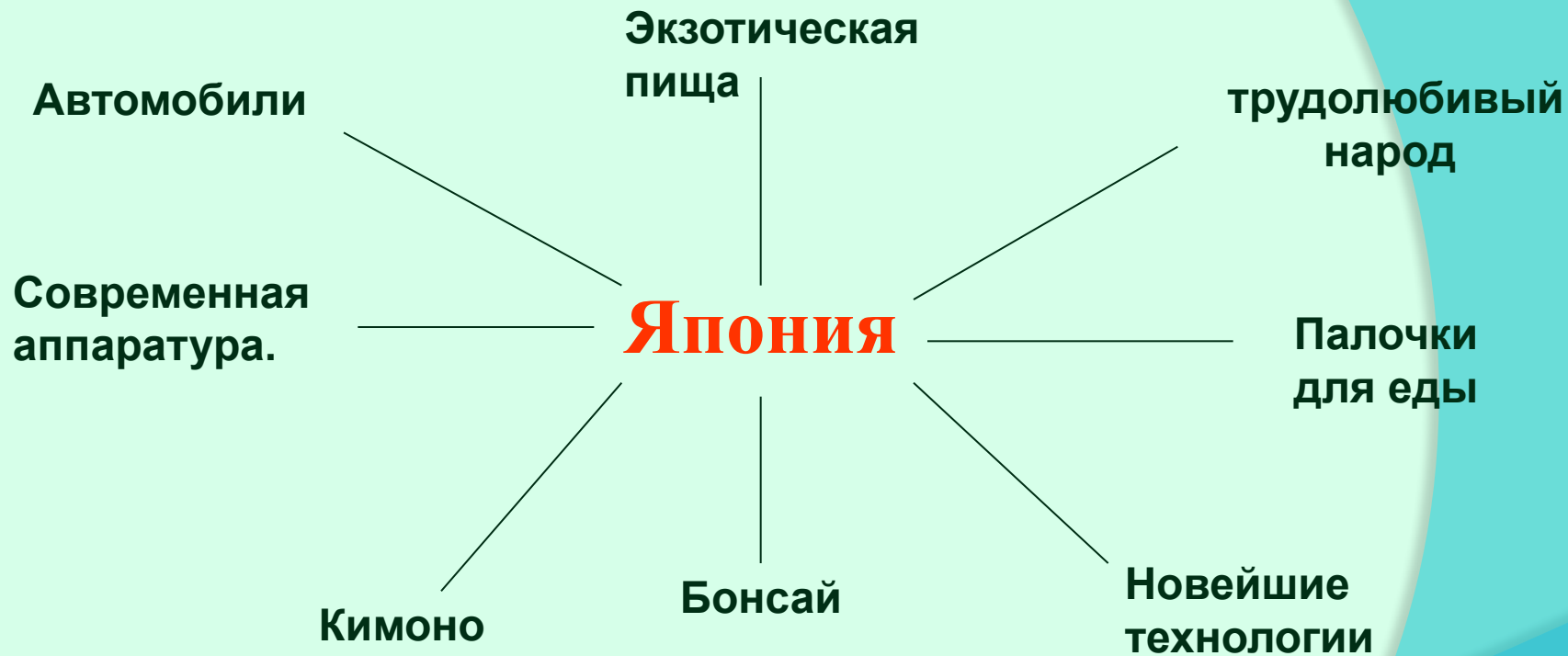
日本

Страна  
восходящего  
солнца

**Ямато** – «путь гор»


**Ниппон, или Нихон** –  
**«Страна  
восходящего  
солнца»**





Япония сравнительно небольшая по площади страна, расположена на четырех крупных (Хоккайдо, Хонсю, Сикоку, Кюсю) и около тысячи мелких островов.

Площадь 372 тыс. км<sup>2</sup>






# Токио – столица Японии

- Крупнейший город мира, расположен на самой обширной равнине Канто. Столицей страны он стал в 1869 году и тогда же получил свое современное название, означающее «восточная столица». Токио один из самых перенаселенных городов мира. Он растет вверх( 50-60-этажные небоскребы на антисейсмических фундаментах), вниз (подземные торговые центры) и вширь.



# Государственная символика



***Императорская печать*** — символ в виде жёлтой или оранжевой 16-лепестковой хризантемы с двойным рядом. Считается эмблемой японских императоров и членов японской императорской семьи.

Императорская печать иногда используется в качестве государственного герба, хотя официального герба страны в Японии не существует.

# Национальный японский флаг



# ГИМН ЯПОНИИ



Текст гимна состоит всего из одной строфы, повторяемой дважды:

Кими га ё ва  
Тиё ни ятиё ни  
Садзарэиси но  
Ивао то нари тэ  
Кокэ но мусу мадэ.

На русском языке (перевод А. Лазарева) это звучит так:

Правь, император,  
Тысячу, восемь ли тысяч  
Поколений, пока  
Мох не украсит скалы,  
Выросшие из щебня.



# Государственное устройство

Конституционная монархия,  
конституция принята 3.05.1947 г.



Глава государства -  
император (с .01.1989  
г. на престоле  
находится император  
Акихито (125 –й по  
счету).

Императорская  
власть – символ  
нации.

# По административно-территориальному устройству – унитарное государство

(9 районов, объединяющих 47 префектур)



- Хоккайдо
- Тохоку
- Канто
- Чюбу
- Кинки
- Чугоку
- Шикоку
- Кюсю
- Окинава

# Государственный язык- японский



В Японском языке  
используется примерно  
**3000** иероглифов

Денежная единица — *йена*  
(1\$ ≈ 100¥)



**Величественная Фудзияма**, - самая высокая вершина страны,  
достигающая 3776 метров.

Этот символ островной империи считается красивейшим вулканом мира.







**Япония**

日本

Страна  
восходящего  
солнца

# Экономико-географическое положение

## Благоприятные:

- Выход к морям и океану.
- Соседское положение с Китаем, КНДР, республикой Кореей, Россией.
- Находится в центре Азиатско-Тихоокеанского региона.

## Неблагоприятные:

- Островная страна (изолированность)
- Удаленность от рынков сырья и рынков сбыта
- Находится в зоне Тихоокеанского огненного кольца.

# Показатели, характеризующие население:

- 1. Численность:** 127300000 чел. 8-е место в мире после Китая, Индии, США, Индонезии, Бразилии, России, Пакистан.
- 2. Тип воспроизводства населения:** Первый тип воспроизводства.
- 3. Средняя продолжительность жизни:** 80 лет - самый высокий уровень продолжительности жизни в мире. Продолжительность жизни у мужчин - 76 лет, женщин - 82 года. В России мужчины - 62 года, женщины - 72 года.
- 4. Национальный состав населения Японии:** Однонациональная страна, 99% населения японцы. К числу национальных меньшинств относятся айны, живущие на острове Хоккайдо, корейцы и китайцы.
- 5. Религиозный состав населения Японии:** Японцы верующая нация. Две основные религии - синтоизм и буддизм, которые верующие обычно исповедуют одновременно.
- 6. Средняя плотность населения:** 340 человек на 1 км<sup>2</sup>. Но фактическая плотность населения выше, поскольку почти все население страны сосредоточено на приморских низменностях и в долинах рек.
- 7. Урбанизация:** Высокоурбанизованная страна. В городах проживает - 76 % населения. В стране более 200 больших городов, 12 из них города-миллионеры – Токио, Осака, Нагоя, Иокогама, Саппоро, Кобе, Киото, Китакюсю, Сендай, Тиба, Хиросима, Фукуока.
- 8. Агломерации Японии:** Протянулись непрерывной цепочкой вдоль южного побережья Хонсю. Выделяется «большая тройка» агломераций, сформировавшихся вокруг Токио, Осаки, Нагои.
- 9. Мегалополис:** Токайдо, протянувшийся вдоль побережья на 600-700 км. Средняя плотность в его пределах 800-1000 человек на 1 км<sup>2</sup>.

**Мегалополис**- крупная форма городского расселения, образующаяся в результате слияния большого числа соседних агломераций.



# Японская нация – самая здоровая в мире!

- ◎ Свежие продукты
- ◎ Отношение к жизни
- ◎ Доброжелательность
- ◎ Привычка ходить
- ◎ Гигиена

**Япония** – страна высокой культуры и сплошной грамотности, где обучению и воспитанию детей уделяется большое внимание

**Экономически активное население** городов примерно составляет – **50%**



松尾芭蕉  
秋のくれ  
行く人なしに  
この道や



# Культура и Традиции

# Традиции японцев

икебана

бонсай

КИМОНО

чайная церемония

театр теней

каллиграфия

борьба тяжеловесов

сумо, дзюдо

государственные



# Кимоно – национальный костюм японцев.





- ◎ **Икебана** – это японское искусство составления композиций из живых или засушенных растений.
- ◎ Дословно икебана это "цветы, которые живут".








**Бонсай** – это японское искусство выращивания миниатюрных садов, а также сами эти деревья.

Эти маленькие садики по своим размерам не превышают размеров комнаты.





# Национальные черты японцев:

- ◎ патриотизм
- ◎ почитание предков
- ◎ соблюдение чести семьи
- ◎ любовь к природе
- ◎ вежливость
- ◎ трудолюбие
- ◎ дисциплинированность

# ЯПОНИЯ!

