

**Какие оболочки
Земли
мы знаем?**



The background features a vintage-style map with a grid of latitude and longitude lines. A thick, braided rope is draped across the map. In the bottom-left corner, a detailed compass rose is visible, showing cardinal and intercardinal directions. The overall color palette is warm and golden-yellow.

Атмосфера

The background features a vintage-style map with a grid of latitude and longitude lines. A thick, braided rope is draped across the map. In the bottom-left corner, a detailed compass rose is visible, showing cardinal and intercardinal directions. The overall color palette is warm and golden-yellow.

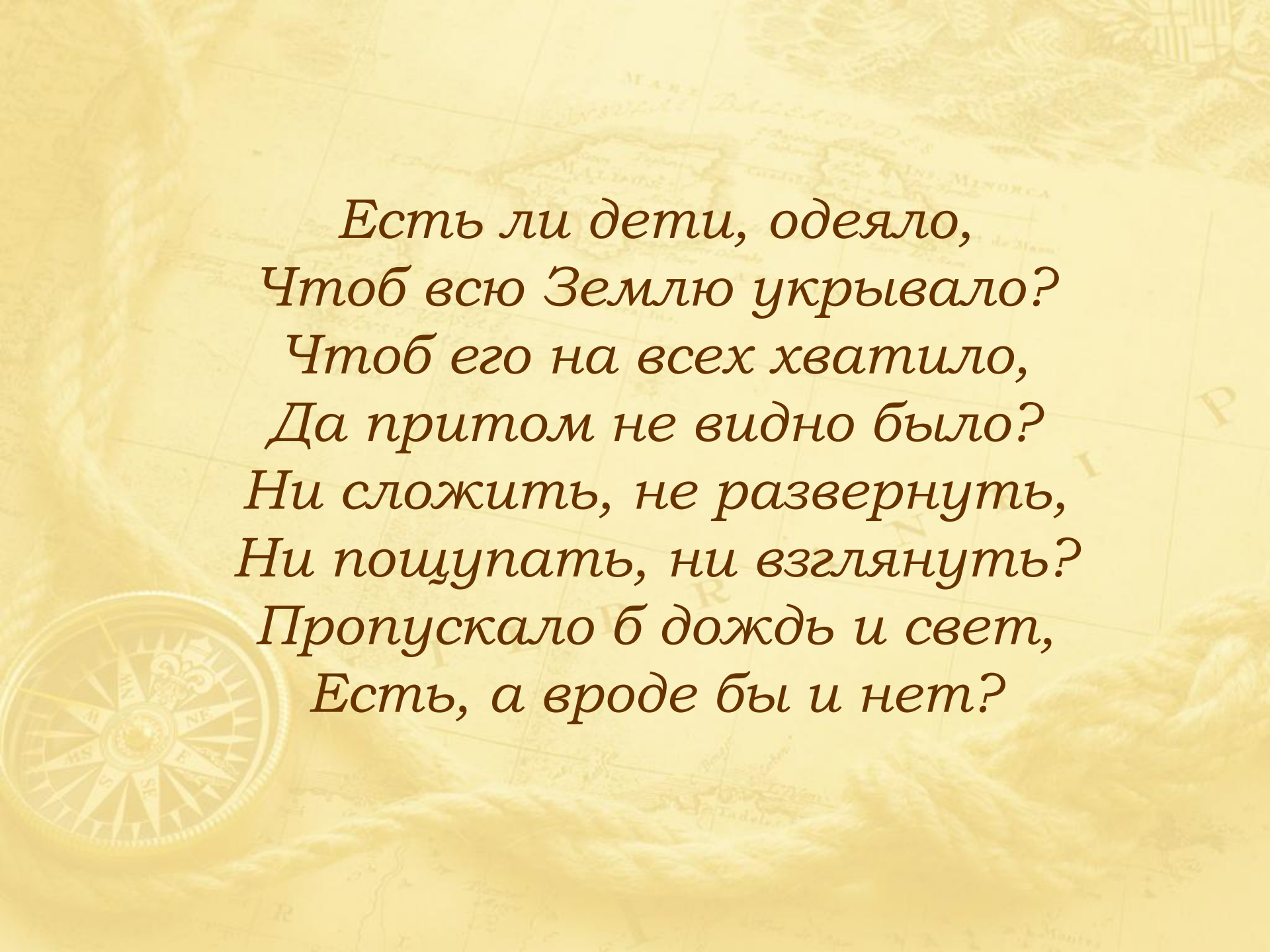
Гидросфера

The background features a vintage-style map with a grid of latitude and longitude lines. A thick, braided rope is draped across the map, with a compass rose visible in the lower-left corner. The map includes labels such as 'MARE', 'M. L. TAYNE', 'MINORCA', 'I', and 'P'.

Литосфера

The background features a vintage-style map with a grid of latitude and longitude lines. A thick, braided rope is draped across the map. In the bottom-left corner, a detailed compass rose is visible, showing cardinal and intercardinal directions. The overall color palette is warm and golden-yellow.

Биосфера

The background features a warm, golden-yellow color palette. It includes a faint map with a grid of latitude and longitude lines, a detailed compass rose in the bottom-left corner, and a thick, braided rope running across the scene. The text is centered and written in a brown, serif font.

*Есть ли дети, одеяло,
Чтоб всю Землю укрывало?
Чтоб его на всех хватило,
Да притом не видно было?
Ни сложить, не развернуть,
Ни пощупать, ни взглянуть?
Пропускало б дождь и свет,
Есть, а вроде бы и нет?*

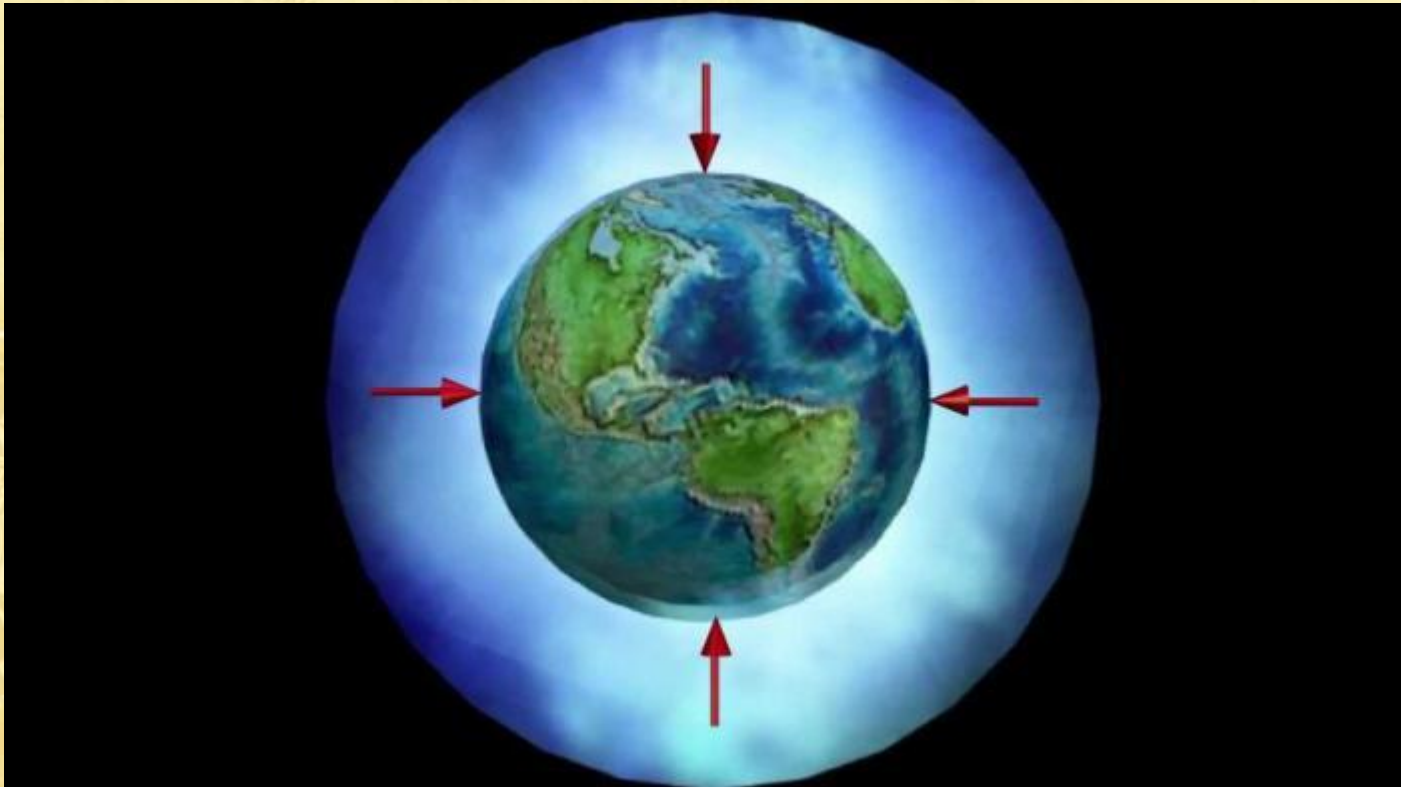
The background features a vintage-style map with a grid of latitude and longitude lines. A thick, braided rope is draped across the map. In the bottom-left corner, a detailed compass rose is visible, showing cardinal and intercardinal directions. The overall color palette is warm and golden-yellow.

Атмосфера

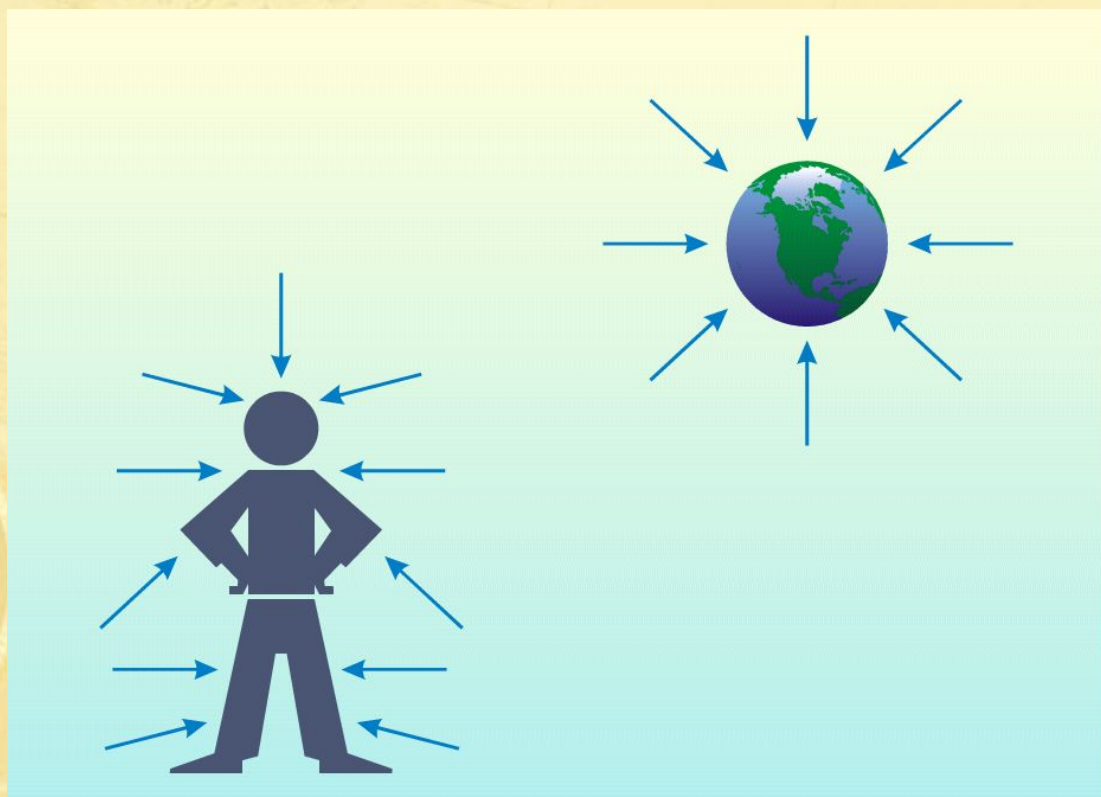
Воздух имеет вес?!



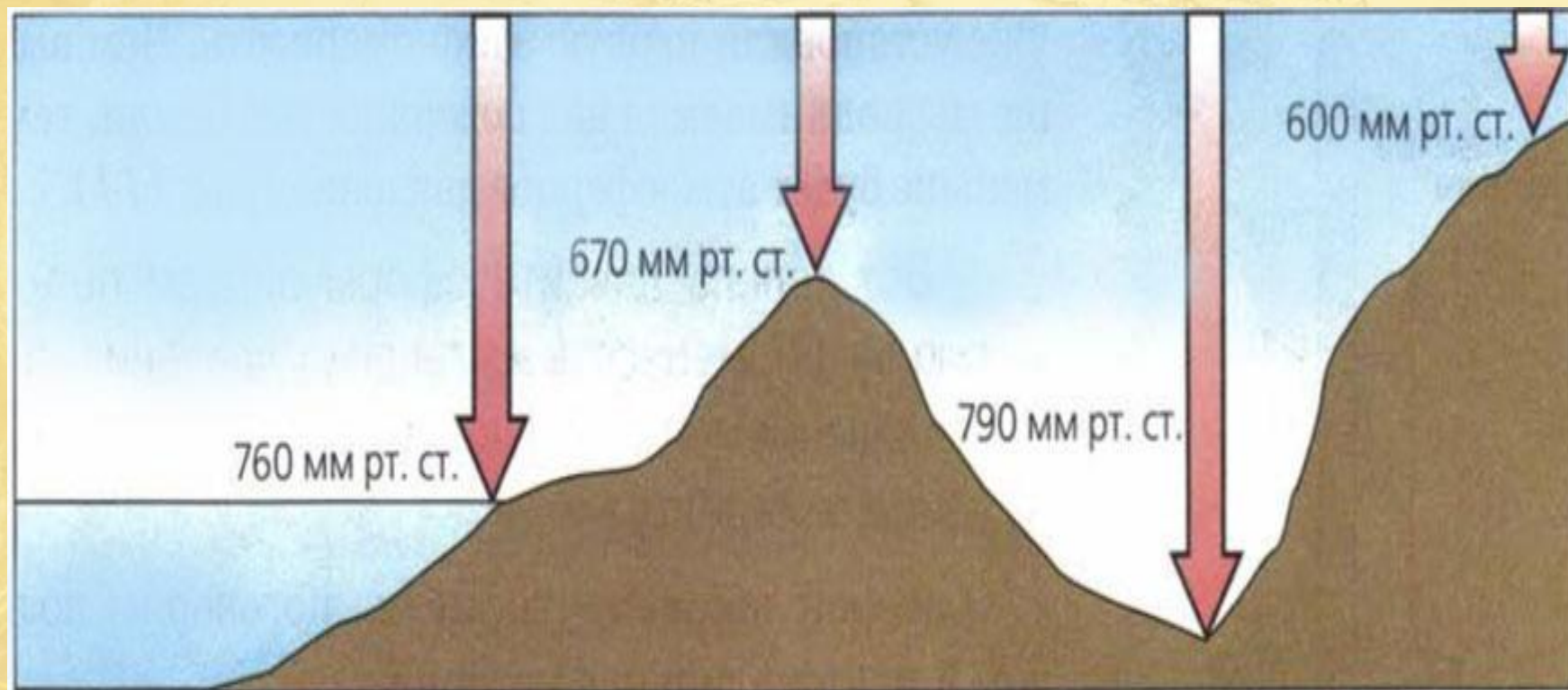
Атмосферное давление. Ветер. Роза ветров.



Атмосферное давление – это давление, оказываемое земной атмосферой на единицу площади.



Зависимость атмосферного давления от высоты

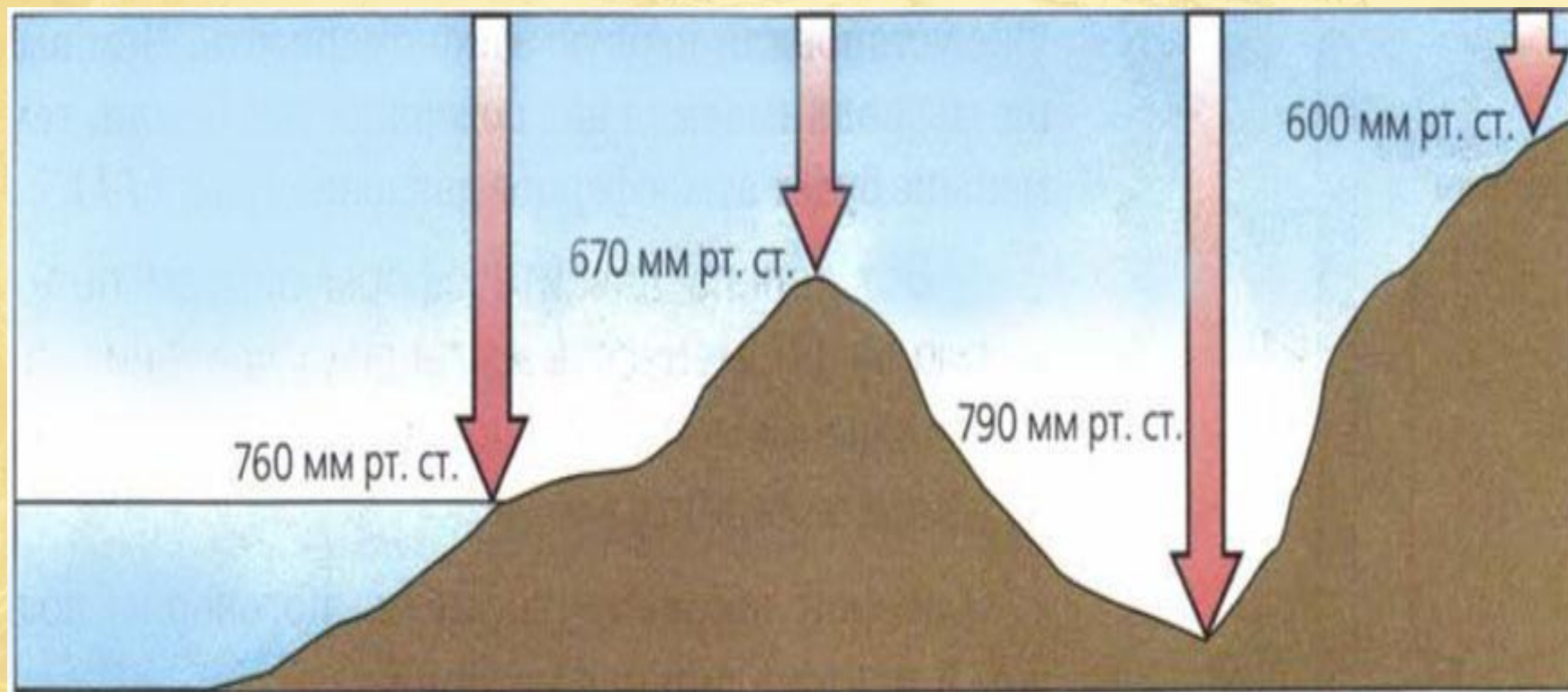


При увеличении высоты на каждые 10 метров атмосферное давление понижается на 1 мм рт.ст.

Барометр- прибор для измерения атмосферного давления.



Зависимость атмосферного давления от высоты



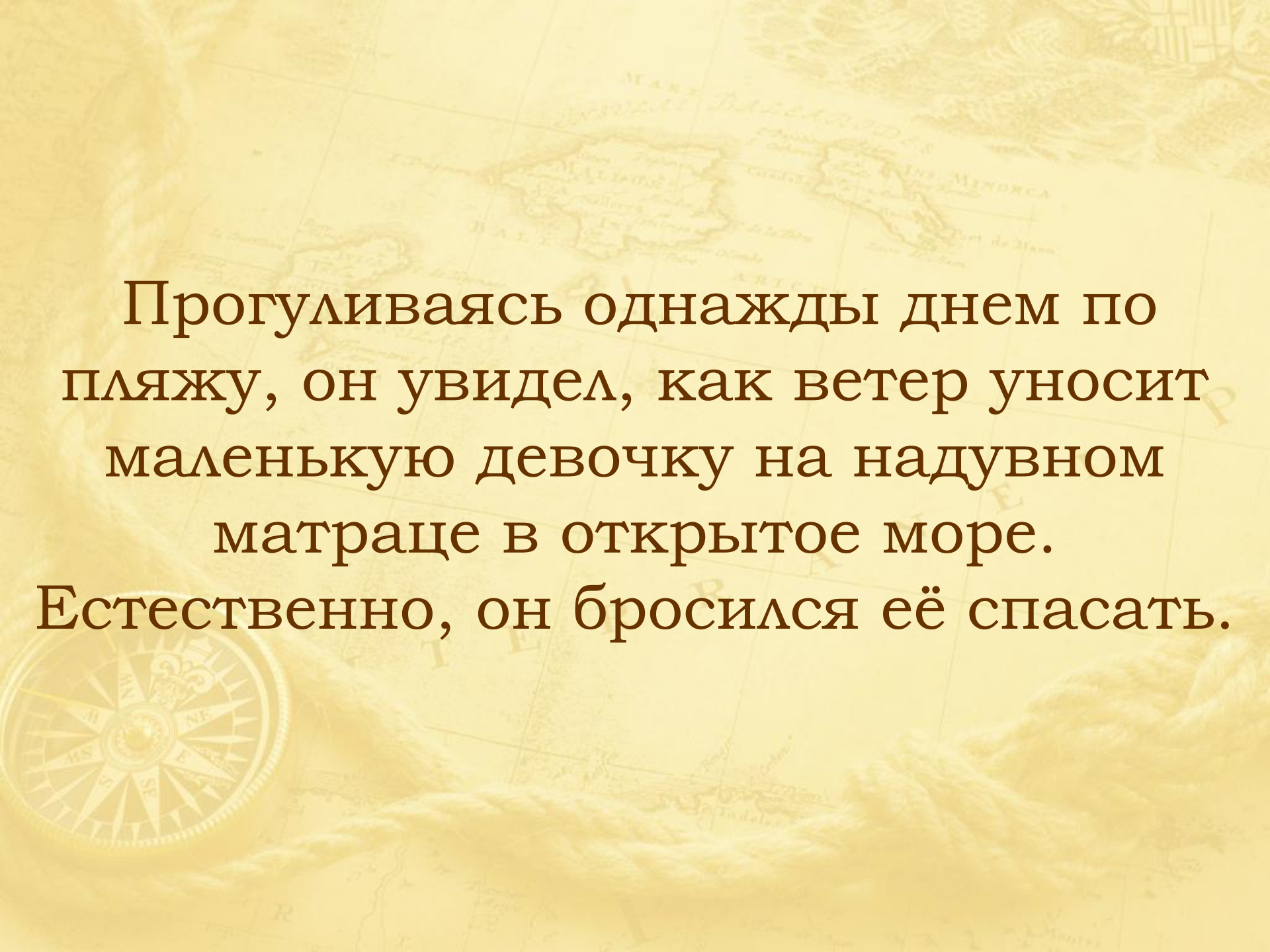
При увеличении высоты на каждые 10,5 метров атмосферное давление понижается на 1 мм

Устали?



Ветер



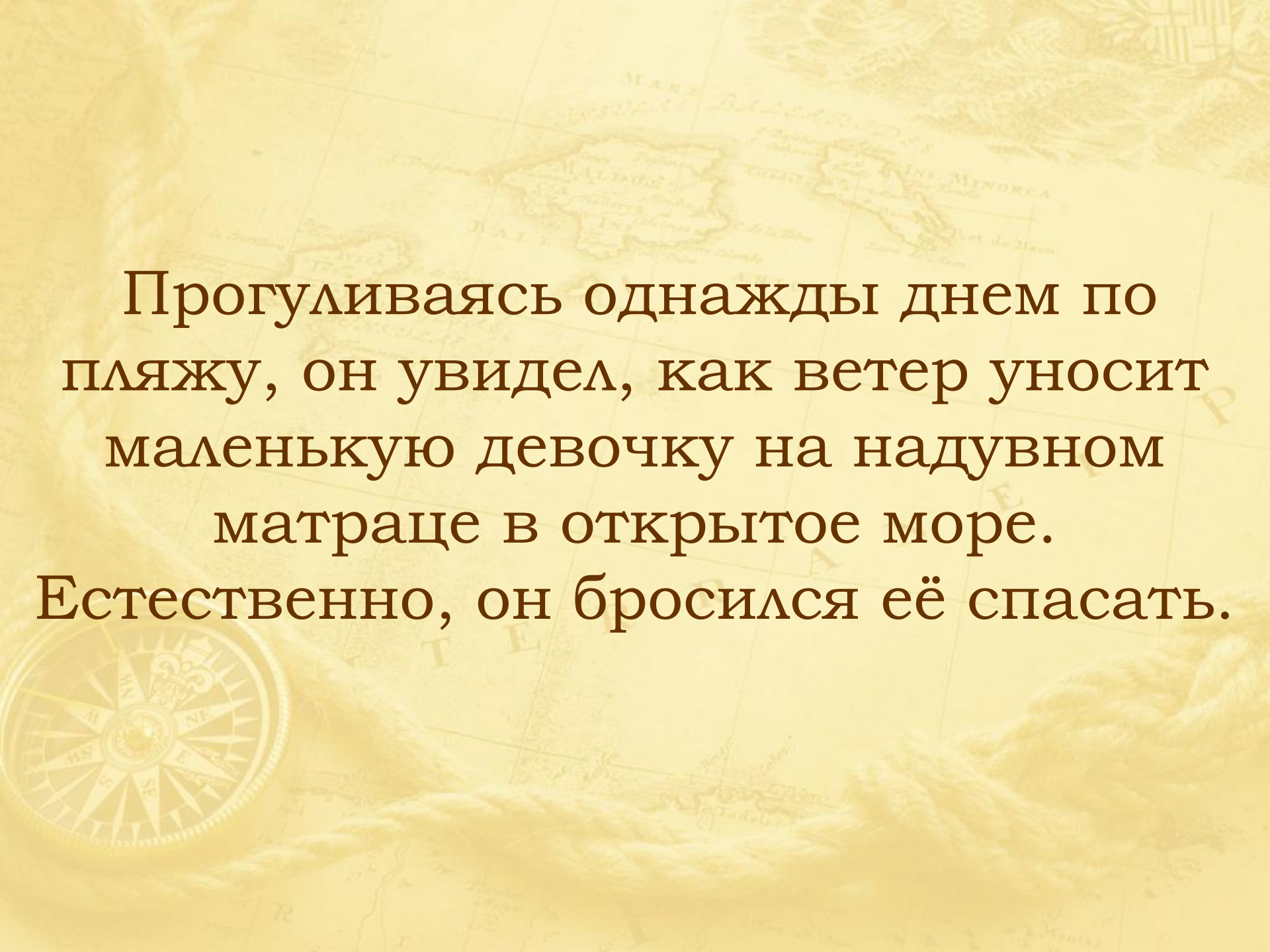
The background features a vintage-style map of the Mediterranean region, showing islands like Majorca and Minorca. A compass rose is visible in the bottom left corner, and a thick rope is draped across the bottom. The entire scene is bathed in a warm, golden light.

Прогуливаясь однажды днем по пляжу, он увидел, как ветер уносит маленькую девочку на надувном матраце в открытое море. Естественно, он бросился её спасать.

Дневной бриз

Днём поверхность суши нагревается быстрее, чем поверхность воды.



The background features a faded, sepia-toned map of the Mediterranean region, showing islands like Majorca and Minorca. In the bottom left corner, there is a detailed illustration of a compass rose with cardinal and intercardinal directions. A thick, braided rope is draped across the bottom of the image, partially overlapping the map and compass.

Прогуливаясь однажды днем по пляжу, он увидел, как ветер уносит маленькую девочку на надувном матрасе в открытое море. Естественно, он бросился её спасать.

«Роза ветров»

Результаты наблюдений за направлением ветра можно изобразить с помощью особого графика «Розы ветров».

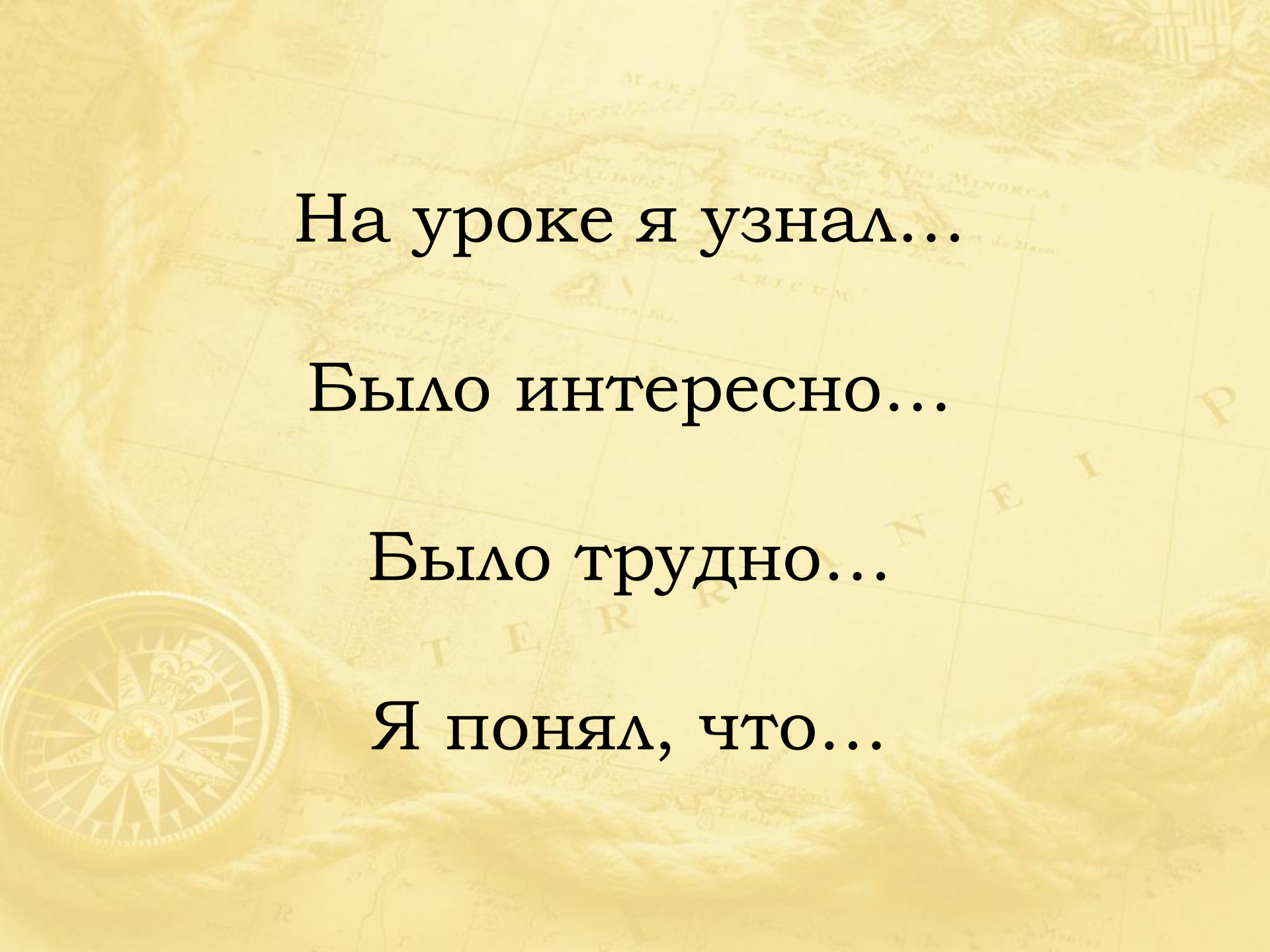
1. Как называется движение воздуха в горизонтальном направлении? ветер

2. Как называется сила, с которой воздух давит на поверхность Земли? атмосферное давление

3. С помощью какого прибора измеряют атмосферное давление? барометр

4. Как называется ветер, меняющий направление два раза в сутки? бриз

5. Как изменяется атмосферное давление с высотой? понижается

The background features a vintage-style map with a grid of latitude and longitude lines. A thick, braided rope is draped across the map, forming a large loop on the left side. In the bottom-left corner, a circular compass rose is visible, showing cardinal and intercardinal directions. The overall color palette is a warm, golden-yellow.

На уроке я узнал...

Было интересно...

Было трудно...

Я понял, что...

Домашнее задание



**Спасибо за
урок!
Молодцы!**

