

Европейский Север

Освоение территории и население

1. Как заселяли и осваивали Европейский Север.
2. Какие народы живут на Европейском Севере.
3. Каковы особенности городов Европейского Севера.

- IX в. появляются новгородцы, затем другие жители Московского государства (В каких целях происходит заселение Европейского Севера?)
- С середины XVI в. начинается торговля России с Западной Европой (строится в 1584 г. Город – порт Архангельск) на протяжении 130 лет Архангельск главный экспортный порт России.
- XIX в. наблюдается упадок торговли с Западом и снижается масштаб земледельческой колонизации.
- В конце XIX в. Архангельск становится крупнейшим портом России по вывозу леса, и к городу прокладывается железная дорога

Народы Европейского Севера

- Русские
- Саамы – лопари (Кольский п-ов)- всего в мире 60 тыс., (Норвегии и Швеции, Финляндия, и около 2 тыс. в России).




- Ненцы (жители зоны тундры) – занимаются оленеводством, охотой и рыболовством.



- Коми – 293 тыс. человек (южная часть Республики Коми), в северной части преобладают русские (занимаются добычей угля, нефти и газа)




- Карелы -93 тыс. человек, (Республика Карелия- 9 %



Города Европейского Севера
Крупных городов нет, городской агломерации нет. 76%-
городского населения (в Мурманской области – 92 %).

Архангельск (350 тыс. чел.) – самый большой город – это порт
на Белом море. До сих пор остается крупнейшим
лесоэкспортным портом России.



Мурманск – 320 тыс. человек. Расположенный за полярным кругом незамерзающий торговый порт.



Петрозаводск (столица Республики Карелия) – порт, на берегу Онежского озера.



Группа городов которая обязана своим появлением освоению природных ресурсов- минеральных

Мончегорск



Никель



Воркута



лесных ресурсов

Кондопога



Сегежа




Новодвинск



Особое место занимают древние русские города

Вологда



Великий Устюг



Сольвычегодск



Практическая работа

Задание № 1 стр.111 в контурной карте.