

**Объекты,
находящиеся
под охраной
ЮНЕСКО
в России**

1. Исторический центр Санкт-Петербурга



Северная столица России попала в Список ЮНЕСКО в составе 36 памятников, расположенных не только в самом Санкт-Петербурге, но и соседствующих с ним – Пушкине и Шлиссельбурге. Дворцово-парковые ансамбли посёлков Гатчина и Стрельна, Колтувская и Юкковская возвышенности, Линдуловская роща и Комаровское поселковое кладбище – всё это составля


одно огромное культурно-природное образование, территориально и исторически связанное с северной столицей России. Сам [Санкт-Петербург](#) представлен в Списке ЮНЕСКО историческим центром и старой частью города [Кронштадт](#), Пулковской обсерваторией и дворцово-парковыми ансамблями Петергофа, Шуваловским парком и усадьбой Вяземских, местными фарватерами и многочисленными городскими шоссе

2. Архитектурный ансамбль Кижского погоста



Построенные в XVIII-XIX веках в Кижях две деревянные церкви и колокольня попали в Список ЮНЕСКО в 1990-е. Культурное наследие Карелии известно всему миру по Преображенской церкви, возведённой, по легенде, без единого гвоздя. С середины XX века на базе Кижского погоста функционирует Государственный историко-архитектурный музей «Кижь». Наравне с древними исконными постройками в него входят привезённые объекты деревянного религиозного зодчества и возведённые в непосредственной близости – например, восьмикрылая ветряная мельница, построенная в 1928 году.

3. Московский Кремль и Красная площадь



Символы целой страны и эпохи – Московский Кремль и Красная площадь – относятся к наиболее значимым культурным достопримечательностям России и всего мира.

Кремль – один из древнейших архитектурных памятников России. Его величественные стены и многочисленные башни, его православные соборы и дворцовые постройки, его площади и сады, Оружейная палата и Кремлёвский Дворец Съездов отражают в себе многовековую историю страны.



4. Новгородские исторические памятники




Великий Новгород и прилегающие к нему окрестности вошёл в список ЮНЕСКО с десятью культурными объектами, имеющими преимущественно религиозный характер: Знаменский, Зверин, Антониев и [Юрьев монастырь](#), Церковь Рождества Христова на Красном поле, Спаса на Нередице, Иоанна Милостивого и Благовещения на Мячине и многие другие православные постройки относятся к древним периодам российской истории и представляют собой уникальные архитектурные комплексы. Новгородский детинец (то есть, Кремль) и относящаяся к нему часть города интересен с точки зрения историко-архитектурного наследия.

5. Соловецкие острова



Спасо-Преображенский Соловецкий монастырь был построен в 20-30-е годы XV века. Он раскинулся на четырёх островах Соловецкого архипелага. В состав культурно-исторического ансамбля «Соловецкие острова» входят основной монастырь, Вознесенский и Савватиевский скит, Исааковская, Макариевская и Филипповская церкви на Большом Соловецком острове, Сергиевский скит на острове Большая Муксалма, Троицкий и Голгофо-Распятский скит и Елеазарова пустынь на Анзере и Андреевская пустынь и Каменные лабиринты на Большом Заяцком острове.

6. Белокаменные памятники Владимира и Суздаля



Успенский собор во
Владимире

Восемь архитектурных памятников древнерусского зодчества, преимущественно носящих белокаменный характер, вошли в список ЮНЕСКО в 1992 году. Все они располагаются на территории Владимирской области и относятся к православной культуре России.

Во Владимире находятся три охраняемых ЮНЕСКО объекта: возведённые в XII веке [Успенский](#) и Дмитриевский собор, а также Золотые Ворота. В Суздале стоит Кремль XII века с Рождественским собором и построенный в XVI-XVII веках Спасо-

Вознесения Церковь Вознесения **В**


Колом



Построенная в XVI веке Церковь Вознесения Господня – первый каменный православный храм, использующий вместо классического купола шатёр. По преданию, она была возведена по случаю рождения Ивана Грозного. Место для храма было выбрано на правом берегу Москвы-реки, славившемся своим чудодейственным ключом.

Церковь Вознесения Господня имеет вид центрального храма-башни, возвышающегося над землёй на высоту 62 метра. В архитектурном оформлении церкви прослеживаются

8. Троице-Сергиева Лавра



Свято-Троицкая Сергиева Лавра была основана преподобным Сергием Радонежским в 1337-м году. В настоящее время она является крупнейшим православным мужским монастырём в России. Троице-Сергиева Лавра располагается в центре Сергиева Посада – города в Московской области. Обозначение «лавра» указывает на многолюдность, многонаселённость обители. Архитектурный ансамбль монастыря состоит из пятидесяти

зданий различного функционального назначения. Есть среди них и прославленные

9. Лесной массив Коми



Девственные леса Коми известны как самые большие нетронутые леса, произрастающие на территории Европы. Они занимают площадь в 32.600 квадратных километров на северо-востоке Уральских гор, в пределах Печеро-Илычского заповедника и национального парка «Югыдэ» («Юва»). По своему составу леса Коми относятся к экосистеме тайги. В них преобладают хвойные породы деревьев. Западная часть лесов приходится на район предгорий, восточная — на сами горы. Лесной массив Коми отличается многообразием не только флоры, но и фауны. Здесь живут более двухсот видов птиц, встречаются редкие виды рыб. Многие лесные растения относятся к числу охраняемых.

10. Озеро Байкал



Для всего мира Байкал – озеро для жителей России, влюблённое в уникальный природный объект Байкал – море! Расположенное в Восточной Сибири оно является самым глубоким озером планеты.

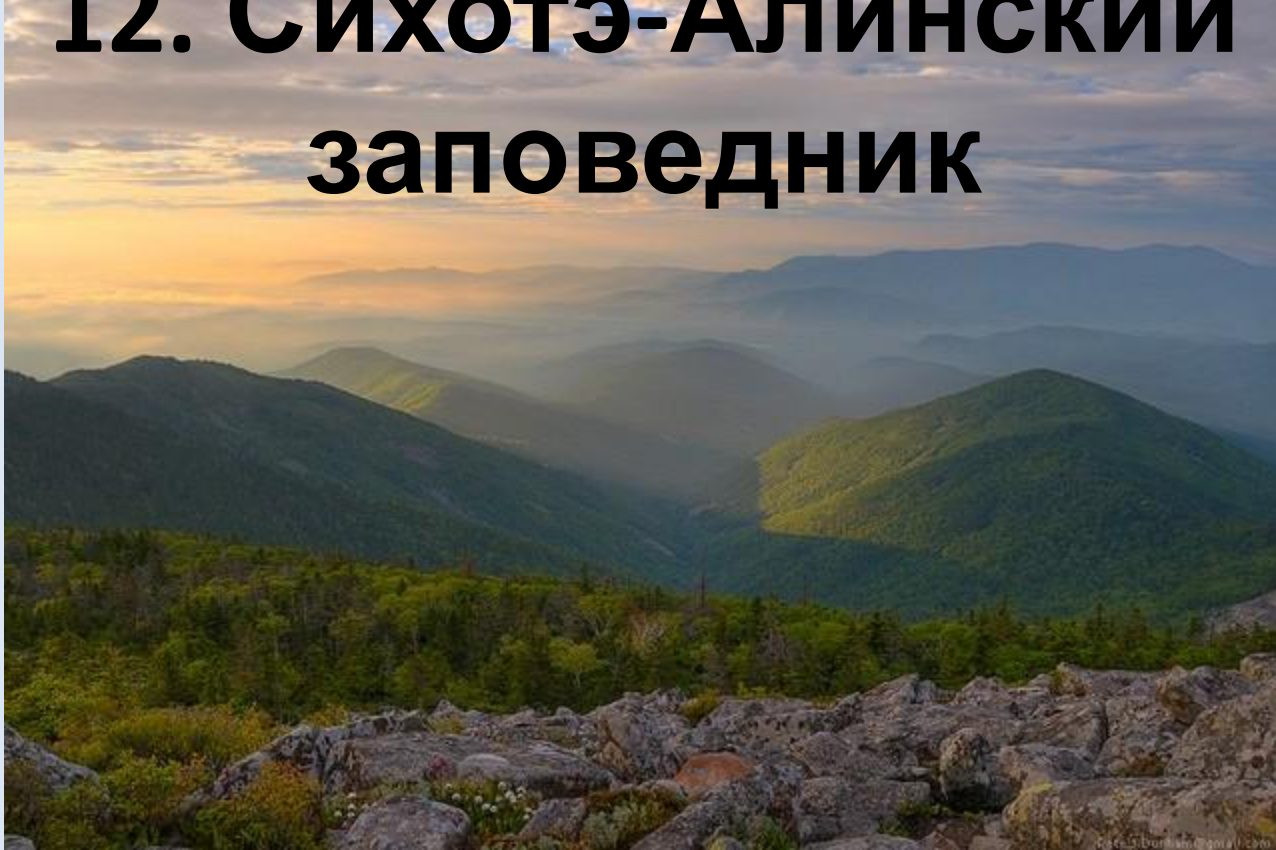
и, одновременно, наибольшим по объёму природным хранилищем пресной воды. Форма Байкала имеет вид полумесяца. Максимальная глубина озера составляет 1642 метра при средней глубине в 744. В Байкале находится 19 процентов всей пресной воды планеты. Питание озера осуществляется за счёт более трёхсот рек и ручьёв. Вода Байкала отличается высоким содержанием кислорода. Её температура редко превышает плюс 8-9 градусов Цельсия даже летом в районе поверхности. Вода озера настолько чиста и прозрачна, что позволяет видеть в глубину на расстояние до сорока метров.

11. Камчатские вулканы



Вулканы Камчатки входят в состав Тихоокеанского вулканического огненного кольца – крупной цепи основных действующих вулканов планеты. Уникальные природные объекты были включены в Список ЮНЕСКО в 1996 году вместе с прилегающими к ним территориями, характеризующимися живописными видами и биологическим разнообразием. Точное количество вулканов полуострова неизвестно. Учёные говорят о нескольких сотнях и тысячах объектов. Около тридцати из них относятся к разряду действующих. Наиболее известным камчатским вулканом является Ключевская Сопка – самый высокий вулкан Евразии и наиболее активный на полуострове. Вулканы Камчатки имеют разное вулканическое происхождение и делятся на два, наложенных друг на друга пояса, — Срединный и Восточно-Камчатский.

12. СИХОТЭ-АЛИНСКИЙ заповедник



Крупный биосферный заповедник в Приморском крае первоначально был создан для сохранения популяции соболя. В настоящее время он представляет собой наиболее удобное место наблюдения за жизнью амурского тигра. На территории Сихотэ-Алинского заповедника произрастает огромное количество растений. Более тысячи высших видов, более ста – мхов, около четырёхсот – лишайников, более шестисот видов водорослей, более пятисот – грибов. Местная фауна представлена большим количеством птиц, моллюсков, беспозвоночных и насекомых. Многие растения, птицы, животные и насекомые относятся к числу охраняемых объектов. Лимонник китайский и эдельвейс Палибина, пятнистый олень и гималайский медведь, чёрный коршун и японский скворец, сахалинский осётр и бабур «Махаон» — все они нашли приют в Сихотэ-Алинском заповеднике.

13. Золотые горы Алтая



Три наиболее значимых участка Алтайских гор – Алтайский и Катунский заповедник и плоскогорье Укок – были внесены в 1998 году в список ЮНЕСКО под названием «Золотые горы Алтая». В число охраняемых географических объектов также попала гора Белуха и озеро Телецкое. Природный критерий «х» Алтайские горы получили за наиболее полную представленную картину альпийской растительности. В этой местности друг за другом поочерёдно, следуют пять поясов: степной, лесостепной, смешанный, субальпийский и альпийский. На территории золотых гор Алтая обитают редкие виды животных – снежный барс, сибирский горный козёл и другие.

14. Убсунурская котловина



Расположенный в республике Тыва бассейн озера Убсу-Нур принадлежит как территории России, так и Монголии. В России он представлен биосферным природным заповедником «Убсунурская котловина», включающим в себя как воды самого озера, так и прилегающие к нему земельные территории. Здесь расположилась уникальная и, во многом, разнообразная экосистема края – где можно встретить и ледники, и самые северные Евразии пустыни. На территории Убсунурской котловины встречаются зоны тайги, лесостепи, классические степи, альпийские тундры и луга. Площадь заповедника изобилует несколькими десятками тысяч не раскопанных курганов древних кочевых племён.

15. Кавказский заповедник



Расположенный на Западном Кавказе природный биосферный заповедник представляет собой крупное природное образование, относящееся к двум климатическим поясам – умеренному и субтропическому. На территории заповедника произрастает более 900 сосудистых растений и 700 видов грибов. Первоначально Кавказский заповедник носил название зубрового, но помимо зубров, на Западном Кавказе водится большое количество других млекопитающих, каждый из которых нуждается в государственной охране. Сегодня на территории заповедника можно встретить кабанов и косуль, западнокавказского туркбурого медведя, кавказскую норку и зубробизона.

16. Казанский кремль



Его историко-архитектурный комплекс, состоящий из белокаменного кремля, храмов и других зданий, представляет собой памятник трёх исторических периодов: XII-XIII, XIV-XVI XV-XVI веков. Кремлевская территория Казани имеет форму неправильного многоугольника, совпадающего по очертаниям с холмом, на котором расположено древнее городище. Первоначально Казанский кремль был Булгарской крепостью. Затем он перешёл под власть Казанского ханства. После взятия Казани Иваном Грозным на кремлевской территории появились первые православные храмы. В 2005-м году, в честь тысячелетия Казани, в пределах Казанского кремля была построена главная мечеть республики Татарстан – Кул Шариф.

17. Феррапонтов монастырь



В настоящее время Феррапонтов монастырь относится к числу недействующих. В 2000 году Феррапонтов монастырь был внесён в Список ЮНЕСКО, что придало ему статус

не столько религиозного, сколько культурного наследия человечества.

Архитектурный

ансамбль монастыря представлен собором Рождества Богородицы, расписанным известным московским иконописцем XV-XVI века – Дионисием, монументальной

18. Куршская коса



Куршская коса – длинная, узкая полоска песчаной земли, отделяющая Куршский залив от Балтийского моря. Длина Куршской косы составляет 98 километров, ширина – от 400 до 1 километра. Саблевидная полоска земли наполовину принадлежит России, наполовину – Литве. На российской территории Куршская коса содержит одноимённый национальный парк. В список Всемирного наследия ЮНЕСКО оригинальный полуостров был внесён благодаря его биологическому разнообразию. Многочисленные ландшафты, начиная от пустынь и заканчивая тундрой, большое количество флоры и фауны, а также древний миграционный путь птиц делает Куршскую косу уникальным природным комплексом, нуждающимся в охране.

19. Дербент



Самый южный город России, расположенный в республике Дагестан, – Дербент – относится к числу древнейших городов мира. Первые поселения на его территории возникли в конце 4 тысячелетия до нашей эры. Современный вид город приобрёл в 438 году. В те далёкие времена Дербент был персидской крепостью, состоящей из цитадели Нарын-кала и двойных стен, спускающихся к Каспийскому морю. Древняя крепость, старый город и крепостные сооружения Дербента были включены в Список ЮНЕСКО в 2003 году. До наших дней Нарын-кала дошла в виде руин, древнего храма

обеспечивающих, монети, расположенных на её территории башни и водных

20. Остров Врангеля




Расположенный в Северном Ледовитом океане остров Врангеля был открыт в 1841 году. В 1926-м году на нём была создана первая полярная станция, в 1948-м – остров был заселён домашними северными оленями, в 1975-м – овцебыками. Последнее событие привело к тому, что власти Магаданской области решили учредить на острове Врангеля заповедник.

В конце XX века в состав заповедника «Остров Врангеля» присоединились и прилегающие к нему водные территории.

Флора острова состоит преимущественно из древних видов растений. Фауна местности развита слабо: чаще всего, здесь



21. Новодевичий монастырь



Новодевичий Богородице-Смоленский монастырь был основан в 1524-м году в честь Смоленской иконы Божией Матери «Одигитрия». Месторасположение женской православной обители – Девичье поле Москвы. В центре монастыря располагается пятиглавый Смоленский собор, с которого и началось создание всего архитектурного ансамбля религиозного памятника российской столицы. В XVII веке вокруг него были построены Храм Успения Пресвятой Богородицы, Храм Спаса Преображения, Храм Покрова Пресвятой Богородицы, колокольня, трапезная, Лопухинские, Мариинские и Погребные палаты.

22. Исторический центр Ярославля



Исторический центр Ярославля, состоящий из Рубленого города (местного Кремля) и Земляного города, был отмечен ЮНЕСКО в 2005 году как выдающийся архитектурный образец градостроительной реформы, осуществлённой при Екатерине II. Застройка времён

классицизма велась вблизи приходской церкви Ильи Пророка, перед которой была расположена полукруглая площадь. К ней были проведены улицы-лучи, каждая из которых заканчивалась более ранним по времени строительства архитектурным памятником: Успенским собором на Стрелке, Знаменской и Угличской башнями, церковью

23. Геодезическая дуга Струве



Сеть из 265 опорных геодезических пунктов, созданная в первой половине XIX века для изучения земных параметров, в настоящее время обнаруживает себя во многих горных странах Европы. На российской территории она представлена двумя пунктами – «Пунктом Мякипяллюс» и «Точкой Z», расположенными на острове Гогланд. Из более чем двух тысяч объектов дуги Струве до наших дней дошло только 34 пункта, что и послужило основой для включения уникального научного памятника человечества в Список особо ценных объектов культурного наследия.

24. Плато Путорана



Как и многие природные объекты России, вошедшие в Список ЮНЕСКО, плато Путорана было занесено в него из-за уникального сочетания разных экологических систем. Расположенный в пределах изолированного горного хребта, Путоранский государственный природный заповедник сочетает в пределах своей территории субарктический и арктический пояс, тайгу, лесотундру и арктическую пустыню. На территории заповедника проживает путоранский подвид снежного барса, внесённый в Красную книгу России. Зимует на плато и самая крупная в мире популяция дикого северного оленя.

25. Ленские столбы



Находящиеся на территории республики Саха Ленские столбы являются самым последним российским объектом, включённым в Список Всемирного наследия ЮНЕСКО в 2012 году. Геологическое образование расположенное на берегу Лены, представляет собой многокилометровый комплекс вытянутых по вертикали скал. В основе уникального природного памятника лежит кембрийский известняк

Начало формирования Ленских столбов учёные относят к раннему кембрию — времени, удалённому от нашего на 560 миллионов лет. Рельефная форма Ленских столбов образовалась гораздо позднее – всего лишь 400 тысяч лет назад. Рядом с Ленскими столбами функционирует одноимённый природный парк. На его территории расположены

26. Херсонес Таврический и его хора



Хора Херсонеса



Базилика в




Колокола в
Херсонесе



Собор Св.Владимира в Херсонесе

Древний город Херсонес Таврический и его хора (Севастополь)

- Государственный историко-археологический музей-заповедник «Херсонес Таврический» — один из самых величественных археологических памятников юга России в [Крыму](#). Именно здесь, по летописному свидетельству, принял крещение Князь Владимир и отсюда пошло христианство по Руси. Сегодня он является крупным музейным и научно-исследовательским учреждением. В его состав входит древнее городище, участки уникальной сельскохозяйственной округи, так называемой «хоры», а также средневековые крепости Чембало и Каламита.



[В. Васнецов](#): Крещение Святого князя Владимира

И вот тут самое время немного рассказать о знаменитой хоре. Так херсонеситы, жители города, называли земледельческий район - свои сельские усадьбы и наделы, расположенные на Гераклеийском полуострове. Наверное, это созвучно тому, как говорят и сегодня, – «дачи и огороды». Причем у каждого по достатку: у кого 6 соток грядок, а у кого и коттедж с бассейном...

В древнегреческом языке под словом «хора» понимали землю, область или округ. В Херсонесе же существовала особая присяга граждан, в которой хорой называлась территория, которой владели херсонеситы. Это без преувеличения – уникальное место, потому что оно – одна из немногих из изученных и сохранившихся территорий с системой древней агротехники. Примечательно, что археологи не сразу обратили на нее внимание, занимаясь более яркими и привычными сооружениями. И сегодня система хорошо различима: следы древних дорог, мощеных мергелевой крошкой и известняком, разграничительных каменных стен, самих усадеб и стен для выращивания винограда.