

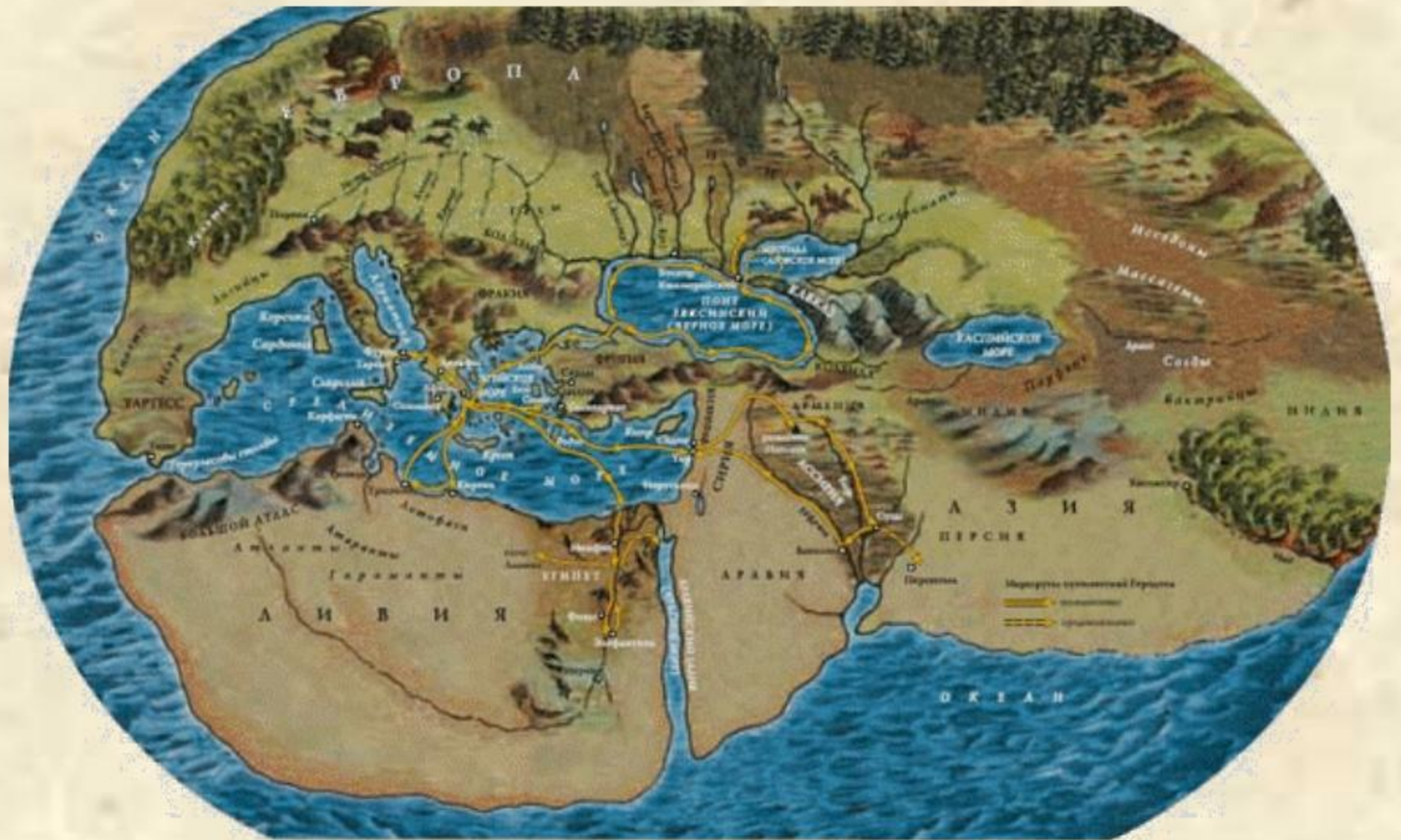
Путешественники древности

Цель занятия:

- *Узнать кто такие финикийцы.*
- *Какое путешествие и зачем совершили финикийцы.*
- *Кого называют «отцом истории географии».*
- *Что такое «солнечный камень» и чего испугался Пифей.*

Средства обучения:

Карты Африки, мира, Европы.



- *Какие приспособления позволяли людям в древности совершать плавания?*
- *Почему люди в древности плавали вдоль берегов? Как вы думаете?*
- *Могли ли в древности люди совершать кругосветные путешествия?*

- **Могли ли в древности совершать кругосветные плавания?**
- **Почему люди в древности плавали вдоль берегов?**

Финикийцы жили на восточном побережье Средиземного моря, где создали ряд торговых городов-государств, из которых наиболее известны Тир и Сидон. Название «финикийцы» моряки этих городов получили потому, что, отправляясь в дальнее морское плавание, в качестве путевого запаса брали с собой сушеные финики. Это название было перенесено затем на весь народ.

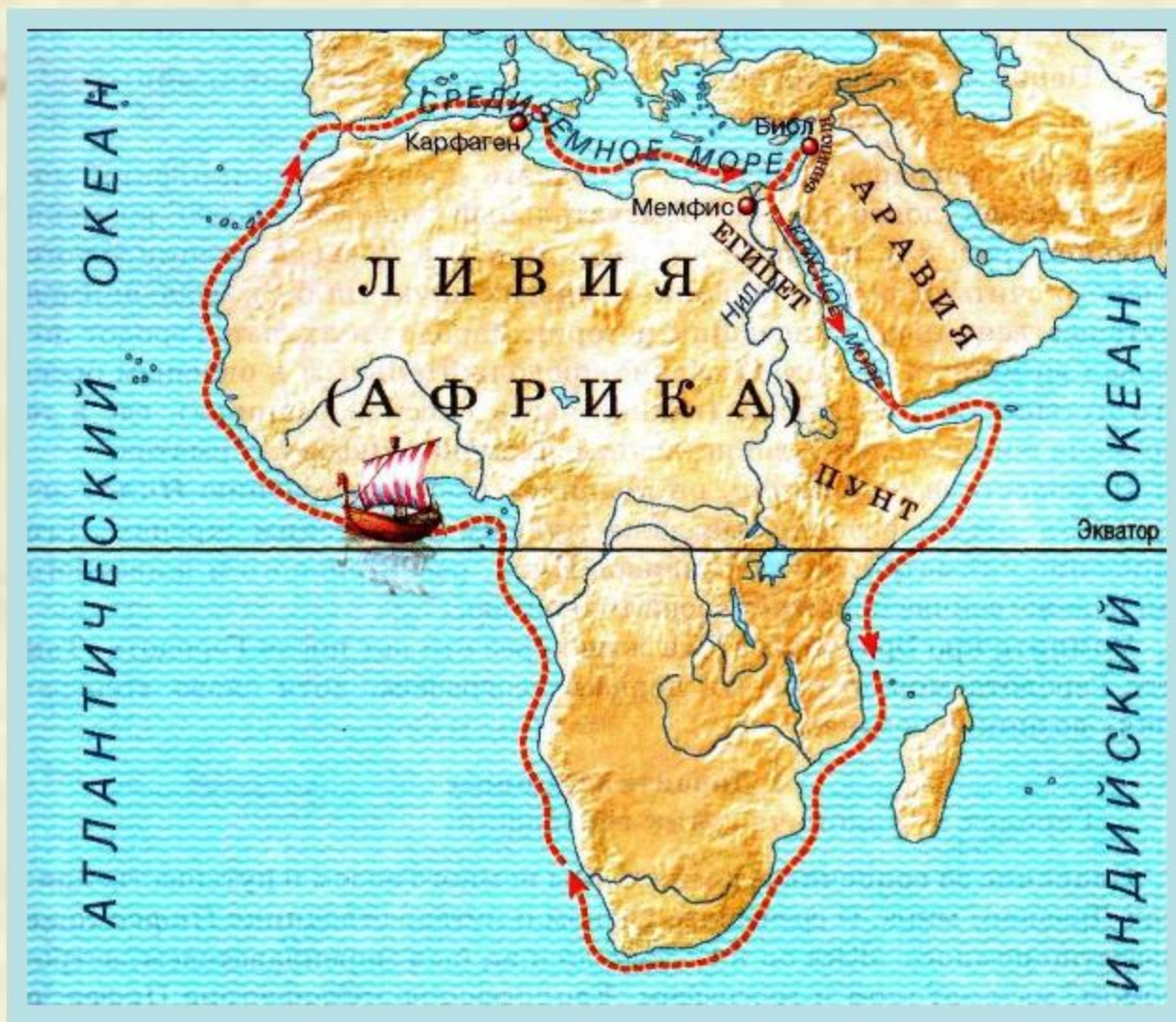


Финикийцы

- Отправляясь в дальнее плавание брали с собой сушённые финики.

Египетский фараон Нехо II

- Поручил финикийцам узнать, велика ли Ливия (Африка).
- Плавание длилось почти 3 года.



- Египетский фараон Нехо II поручил финикийцам узнать, велика ли страна **Ливия (Африка)**. Плавание длилось почти 3 года.



Рис. 22. Плавание финикийцев вокруг Африки

Результат плавания финикийцев:

1. Длилось почти три года.
2. Путешествие показало, что Африка очень велика и окружена со всех сторон водой.

- Финикийцы жили торговлей, и именно для этого они уходили в трудные и опасные путешествия. До нас дошёл рассказ Геродота о "немой торговле", которую карфагенские купцы вели с западноафриканскими племенами. "Приходя к ним для торговли, карфагеняне выгружают товары с кораблей, раскладывают их рядом на морском берегу, потом возвращаются на свои суда и разводят дым. Заметивши дым, туземцы приходят к морю, за товары оставляют золото и удаляются обратно. Карфагеняне выходят на сушу и рассматривают, достаточно ли оставлено золота за товары. Если достаточно, то золото они забирают и уплывают, если же недостаточно, то снова садятся на корабли и там выжидают. Туземцы же появляются снова и прибавляют золота столько, чтобы удовлетворить карфагенян. По словам карфагенян, никогда ни одна сторона не обижает другую, карфагеняне никогда не прикасаются к золоту, прежде чем по стоимости оно не сравняется с товаром. Точно так же туземцы уносят с собой товары только тогда, когда золото взято карфагенянами".



Геродот
(V в до н.э)

Отец
истории и
географии



- Скифия – страна, занимавшая южные области современной Украины. До Геродота Скифия была мало известна грекам. Они имели смутное представление о стране, хотя и вели с ней торговлю. Геродот изучил побережье Чёрного моря, поднялся вверх по реке Южный Буг. Скифия поразила его огромными безлесными равнинами. Скифская зима в несколько месяцев показалась Геродоту суровой. Поразили Геродота огромные реки Скифии – Гипанис (Южный Буг), Борисфен (Днепр), Танаис (Дон). Результатом путешествия было: описание жизни и быта народов на побережье Чёрного моря, составление карты.

Геродот – родоначальник географии.

- 5 век до н.э.
- Древняя Греция.
- Побывал во многих местах.
- Скифия (сарматы и скифы).
- Египет (описание Нила).



- Скифы сыграли чрезвычайно большую роль в исторических судьбах многих народов нашей страны и внесли огромный вклад в сокровищницу мировой культуры.

Пифей (4 век до н.э)



Статуя Пифея в Марселе



Рис. 24. Путешествие Пифея

Пифей

(4 век до н.э)


- Плавание из Средиземного моря в Северное;
- Вокруг Британии;
- Побережье Балтийского моря (янтарь – окаменевшая смола древних деревьев).



Пифей около 325 года до н. э. плавал вокруг Британии, а также побережья Балтийского моря, на котором добывали янтарь. Британию он описал как треугольный остров и посчитал размеры его сторон (преувеличив их, но пропорции были верны). Он был первым греком, описавшим полярный день, полярное сияние и вечные льды. Споры вокруг острова Туле, находящегося за полярным кругом (по описанию Пифея, полярный день там длится целый месяц), не утихали много веков.

Статуя Пифея в Марселе

Плавание Пифея (Питея) (IV век до н.э.)



1. Родоначальником географии как науки считают

Эратосфена

а

Пифагора

б

Геродота

в

ВЫХОД

Следующий вопрос

2. Народ, совершивший первое путешествие вокруг Ливии (Африки), - это

греки

а

финикийцы

б

египтяне

в

выход

Следующий вопрос

3. Путешествие финикийцев вокруг Ливии
(Африки) длилось около

5 лет

а

3 лет

б

1 года

в

выход

Следующий вопрос

4. Ярко-оранжевый камень, образовавшийся из смолы древних деревьев, называется

сера

а

медь

б

янтарь

в

выход

Следующий вопрос

5. Мореплавател Пифей «твёрдыми медузами» назвал

льдины

а

белых акул

б

китов

в

выход

Следующий вопрос

6. Мореплаватель Пифей в IV веке н.э. совершил плавание по маршруту

Средиземное море - Атлантический океан

а

Средиземное море - Северное море

б

Средиземное море - Гибралтарский пролив

в

ВЫХОД

Следующий вопрос

7. Назовите географические объекты, описанные Геродотом в ходе своего путешествия.

Египет

а

Нил

б

Тихий океан

в

Скифия

г

Северное море

д

выход

Следующий вопрос

8. Назовите географические объекты, связанные с плаванием Пифея.

Средиземное море

а

Британские острова

б

Индийский океан

в

Северное море

г

ВЫХОД

Следующий вопрос

9. Перечислите современные европейские государства в порядке их следования по пути экспедиции Пифея.

Великобритания

а

Испания

б

Франция

в

выход

Следующий вопрос

10. Расставьте путешествия в порядке от самого раннего к самому позднему.

путешествие финикийцев

а

путешествие Пифея

б

путешествие Геродота

в

ВЫХОД

Домашнее задание

**§8, подпишите на контурной карте названия
всех географических объектов, упомянутых
в тексте параграфа**

