

Реки – артерии Земли

Есть в мире много всяких рек,
Великих, сильных, полноводных,
Коварных, тихих, благородных,
Воспел их в песнях человек.
Есть Дон, Кубань, Урал, Ока,
Есть Волга - матушка-река.
Меконг, Янцзы и Хуанхэ,
Где жёлтый берег вдалеке.
Амур, Даугава и Миссури,
Рассветы там синей лазури.
Я слышал Конго есть река,
Темна, опасна, глубока.
Есть Амазонка, Ориноко,
Текут они в дали далёкой,
Есть Нил великий, Ганг
огромный,
Есть множество – больших и
скромных...



Значимые цели урока по теме:

- Изучить понятия: река, русло, исток, устье, приток, особенности рек в зависимости от рельефа.
- Познакомиться с крупнейшими реками мира, России, г. Санкт-Петербурга.
- Уметь определять водоразделы и бассейны рек.
- Познакомиться с типами питания рек.
- Научиться показывать реки мира, России, г. Санкт-Петербурга на карте

**Река - это водный
поток, который
течет в
выработанном им
углублении,
называемом
руслом**



Русло
расположено на
дне более
широкого
углубления,
которое
называется
речная долина

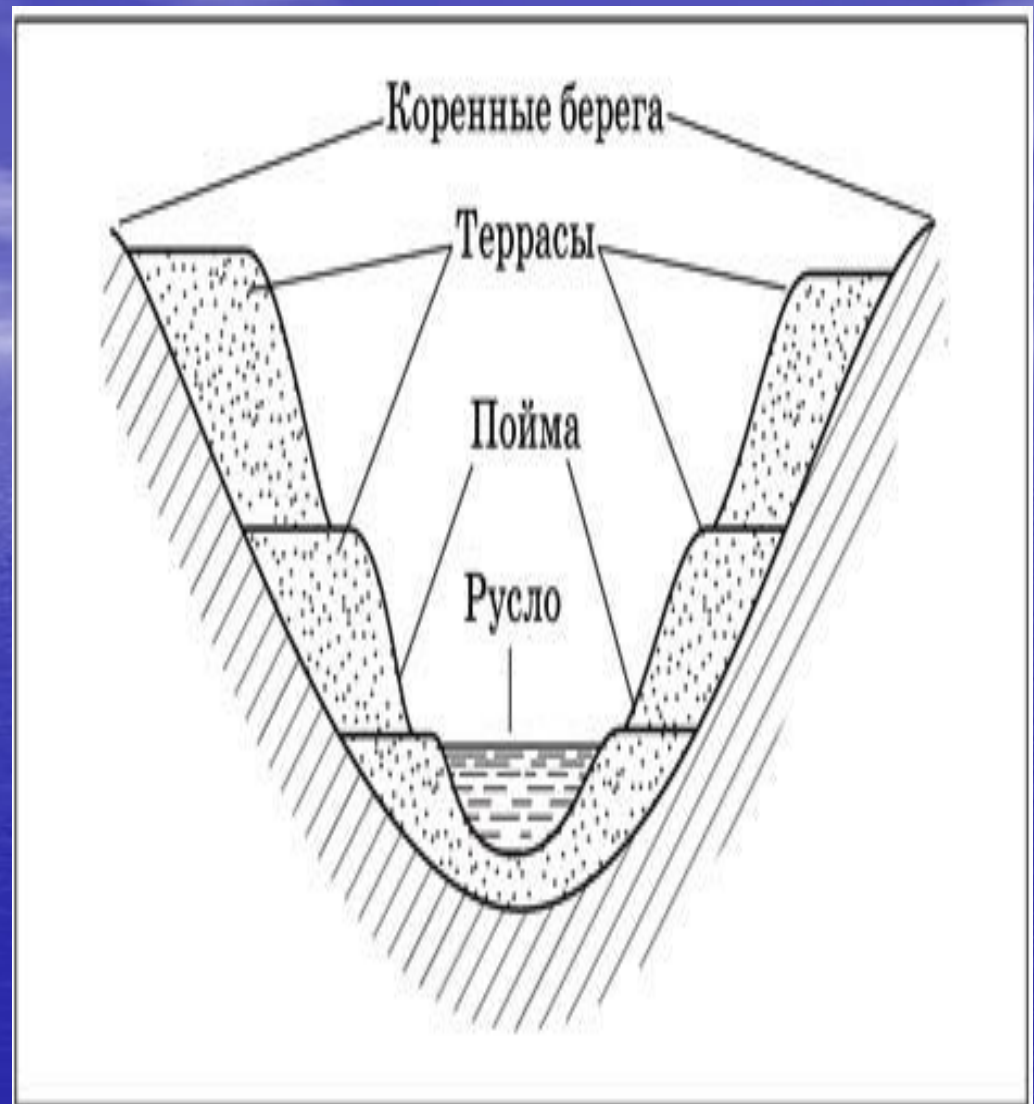
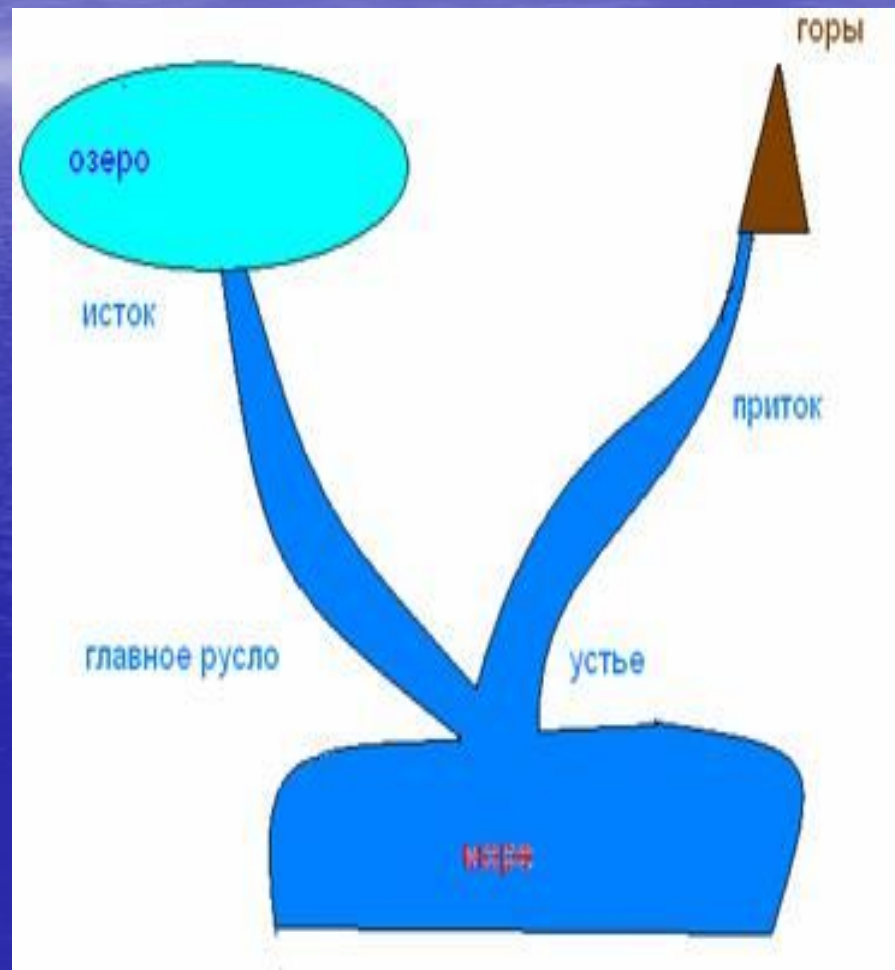


Рис. 10

- **Исток-начало реки.**
- **Устье-место впадения реки в другую реку или океан.**



Исток – начало реки

Ледники




Болота



Озера



Родник, источник

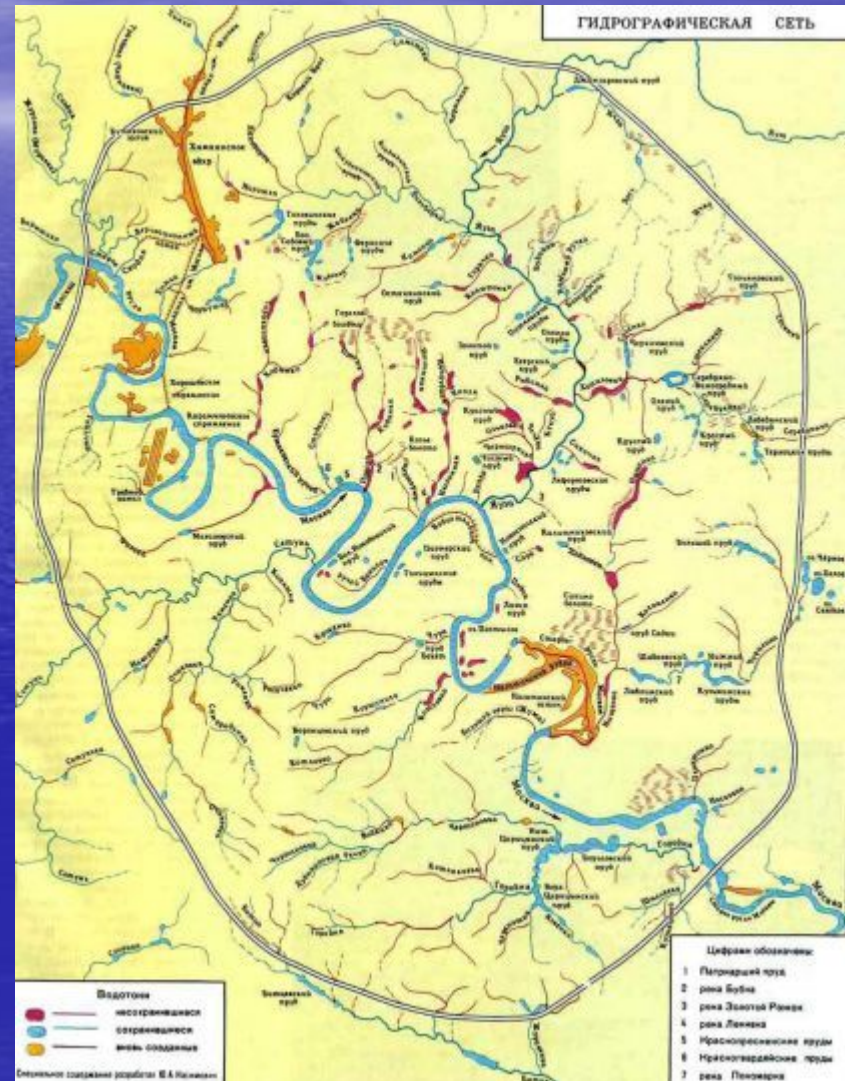


Речная система = главная река + притоки

Части реки



- Участок земной поверхности, с которого вся вода стекает в реку, называется бассейном реки
- Граница, разделяющая соседние речные бассейны, называется водораздел



Крупнейшие реки мира



*Самая протяженная река мира – Нил
(6671 км, Африка)*




Река Амазонка



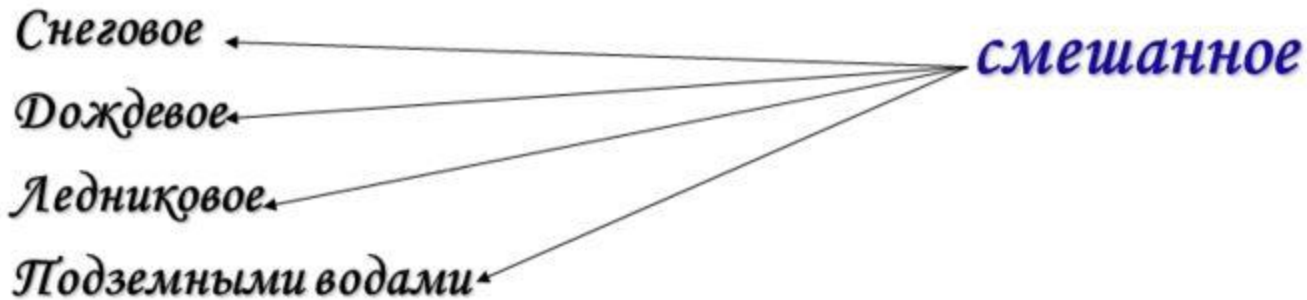
Схема «Реки по рельефу»

- Реки
 - Горные (течение быстрое, русло узкое)
 - Равнинные (спокойные, широкие)

Реки: равнинная и горная



Виды питания рек



Реки и каналы

Непосредственно в Неву впадает 26 рек и речек.

Основные притоки: слева — Мга, Тосна, Ижора, Славянка, Мурзинка, справа — Охта, Чёрная речка.

Наиболее значительны рукава дельты: Большая и Малая Нева, Большая, Средняя и Малая Невки, Фонтанка, Мойка, Екатерингофка, Крестовка, Карповка, Ждановка, Смоленка, Пряжка, Кронверкский пролив; каналы — Морской канал, Обводный канал, канал Грибоедова, Крюков канал.



Река Нева

- Название реки произошло от финского «Нево» (болото, трясина).
- Вытекает из Ладожского озера.
- Вытекая из озера, разливается на два рукава.
- Впадает в Финский залив.

- ✦ Ее длина 74 километра.
- ✦ Средняя ширина около 600 метров, глубина – до 24 метров.
- ✦ Под воздействием юго – западных и западных ветров вода в реку нагоняется с Финского залива.
- ✦ Это вызывает наводнения.
- ✦ В Санкт – Петербурге зарегистрировано более 300 наводнений.





Домашнее задание.

Выучить параграф 33, нанести на контурную карту крупные реки мира.

Спасибо за урок!