




France



Выполнила:
Учитель географии
Фролова В.В

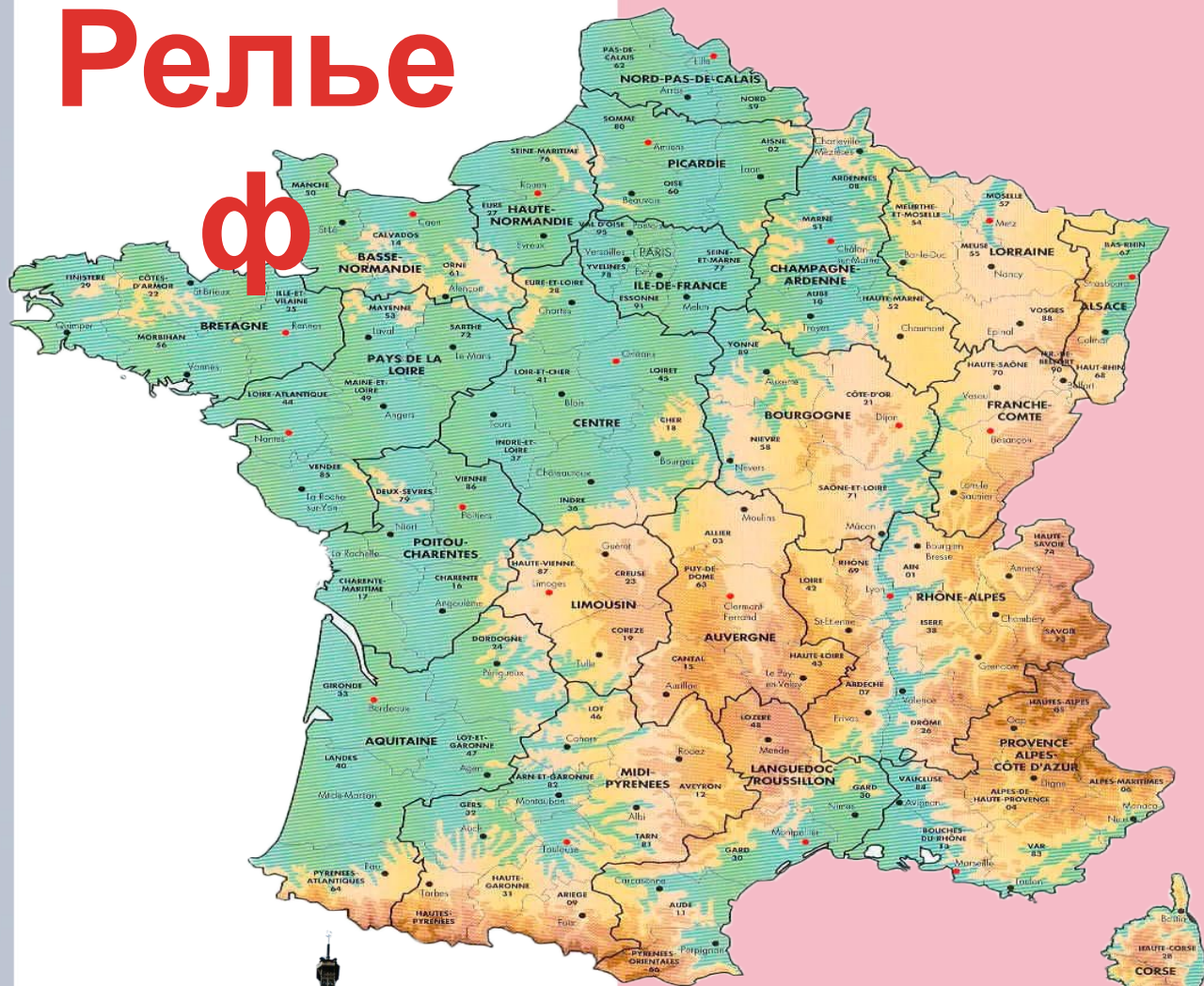
Название страны происходит от этнонима германского племени франков, несмотря на то, что большинство населения Франции имеет смешанное галло-романское происхождение и говорит на языке романской группы. Столица — город Париж. Официальный язык государства — французский. **Цвета на флаге Франции — Синий, белый и красный** (по вертикали). На гербе изображены: Пельты с головами льва и монограммой «RF», означающей Французская республика. Ветки оливы, символизирующие мир. Дубовая ветвь, символизирующая мудрость. Фасции, являющейся символом правосудия. Государственный гимн Франции – «Марсельеза» был написан в 1792 году.



На севере и на западе страны расположены равнинные территории и низкогорья. Вокруг Парижа расположена система концентрических уступов гряд, разделённых узкими полосами равнин. В центральных районах и на востоке — средневысотные горы (Центральный массив, Vogезы, Юра). На юго-западе, вдоль границы с Испанией, простирается горная цепь Пиренеев. На юго-востоке Альпы частично образуют границу Франции с Италией и Швейцарией...

Рельеф

ф



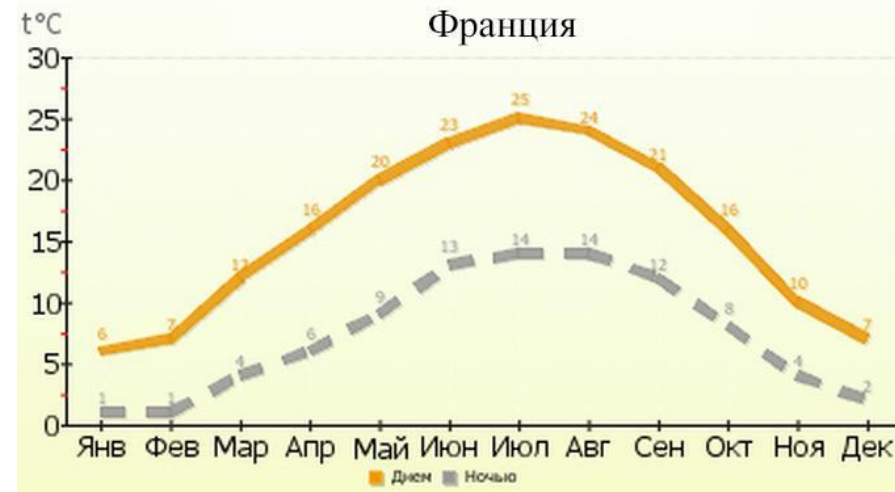
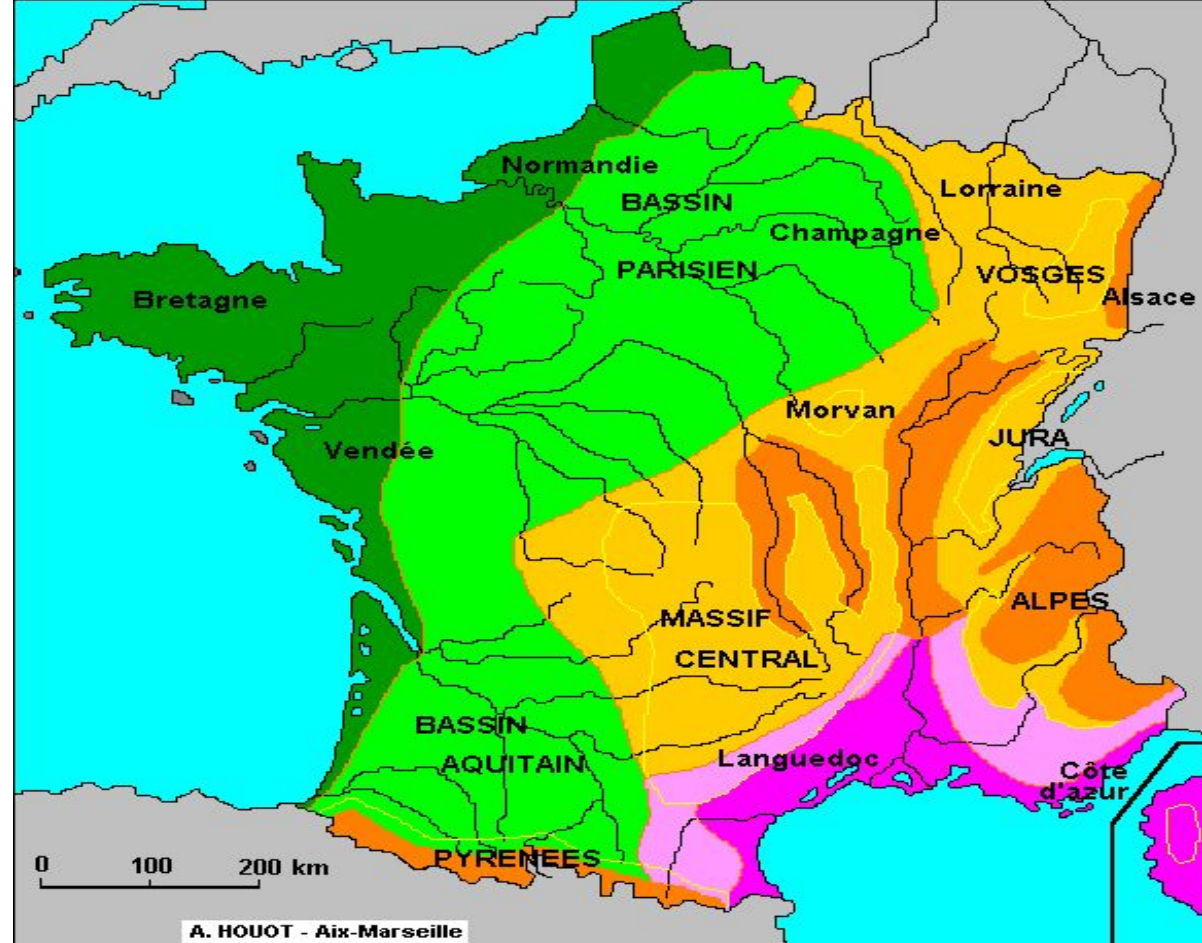
Климат

Типы климата:

1. Океанический (на западе),
2. Средиземноморский (на юге),
3. Континентальный (в центре и на востоке).




Лето достаточно жаркое и сухое + 23—25 градусов, а зимой +7—8 °С.

Общее количество осадков колеблется в пределах 600—1000 мм. На западных склонах гор этот показатель может достигать отметки в более чем 2000 мм.



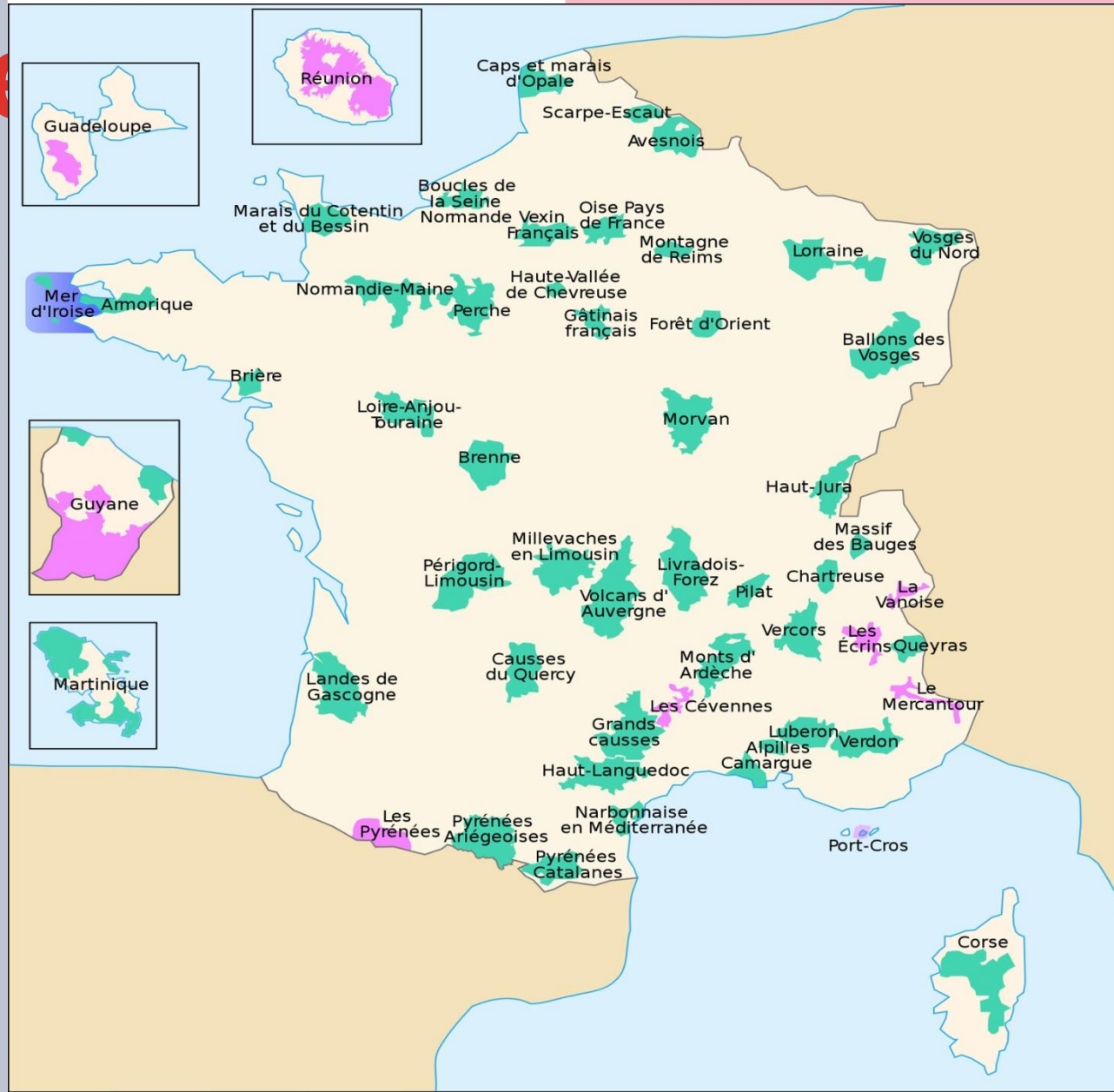
Водные ресурсы

Все реки Франции, за исключением некоторых заморских территорий, относятся к бассейну Атлантического океана, и в большинстве своём берут начало в Центральном массиве, Альпах и Пиренеях.



Охраняемые

Система национальных парков Франции состоит из девяти парков, располагающихся как в европейской Франции, так и на её заморских территориях. Парки управляются правительственным агентством Управление национальными парками Франции. Они занимают 2 % территории европейской Франции, а посещают их 7 миллионов человек в год. Во Франции существуют 49 региональных природных парков.

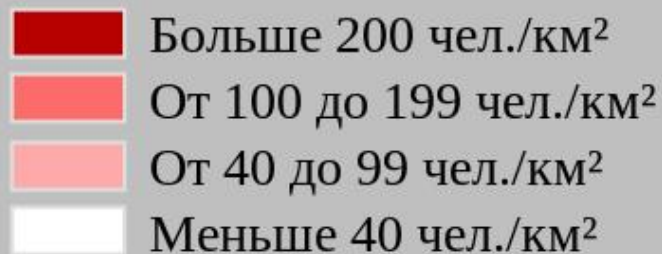
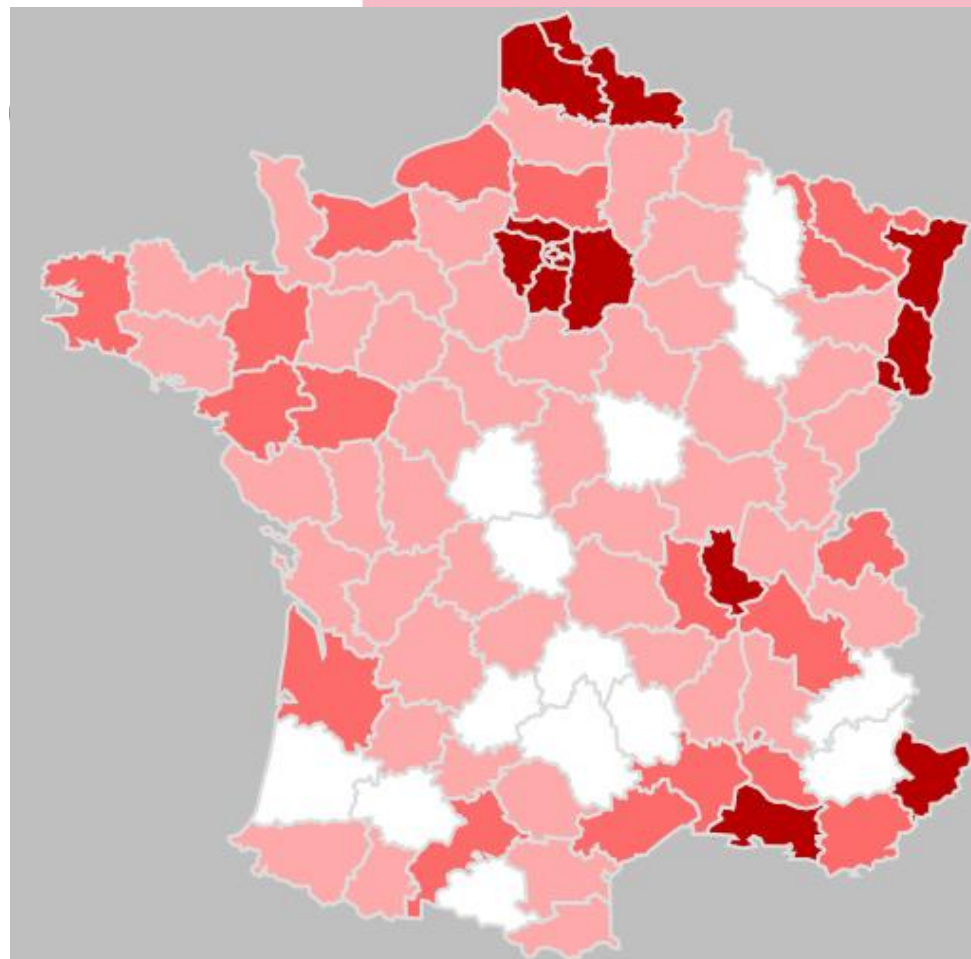


Населени

65 060 692 чел.

Плотность населения во Франции — 108 человек на 1 км². По этому показателю страна занимает 14-е место среди стран Евросоюза. Около 90 % населения составляют французы.

Национальный состав: французы, эльзасцы, лотарингцы, бретонцы, евреи, фламандцы, каталонцы, баски и корсиканцы.




Промышленность

Ведётся добыча железной и урановых руд, бокситов. Ведущие отрасли обрабатывающей промышленности **Т**ь машиностроение, в том числе автомобилестроение, электротехническое и электронное (телевизоры, стиральные машины и другое), авиационное, судостроение (танкеры, морские паромы) и станкостроение. Франция — один из крупнейших в мире производителей химической и нефтехимической продукции (в том числе каустической соды, синтетического каучука, пластмасс, минеральных удобрений, фармацевтических товаров и другого), чёрных и цветных (алюминий, свинец и цинк) металлов. Большой известностью на мировом рынке пользуются французская одежда, обувь, парфюмерия и косметика, коньяки, сыры (производится около 400 сортов).



Сельское хозяйство

Франция — один из крупнейших в Европе производителей сельскохозяйственной продукции, занимает одно из ведущих мест в мире по поголовью крупного рогатого скота, свиней, птицы и производству молока, яиц, мяса. Главная отрасль сельского хозяйства — животноводство мясомолочного направления. В растениеводстве преобладает зерновое хозяйство; основные культуры — пшеница, ячмень, кукуруза. Развито овощеводство и садоводство; цветоводство; рыболовство и разведение устриц. Продукты сельского хозяйства: пшеница, хлебные злаки, сахарная свекла, картофель, винный виноград; говядина, молочные продукты; рыба. Развито производство вина. По производству вина с Францией конкурирует только Италия. В каждой провинции выращиваются свои сорта винограда и производится свои сорта вин.



Туризм.

Гранд-Опера, Лувр, Пантеона колоннада, Нотр-Дам, Эйфелева башня, Версаль,



Культура

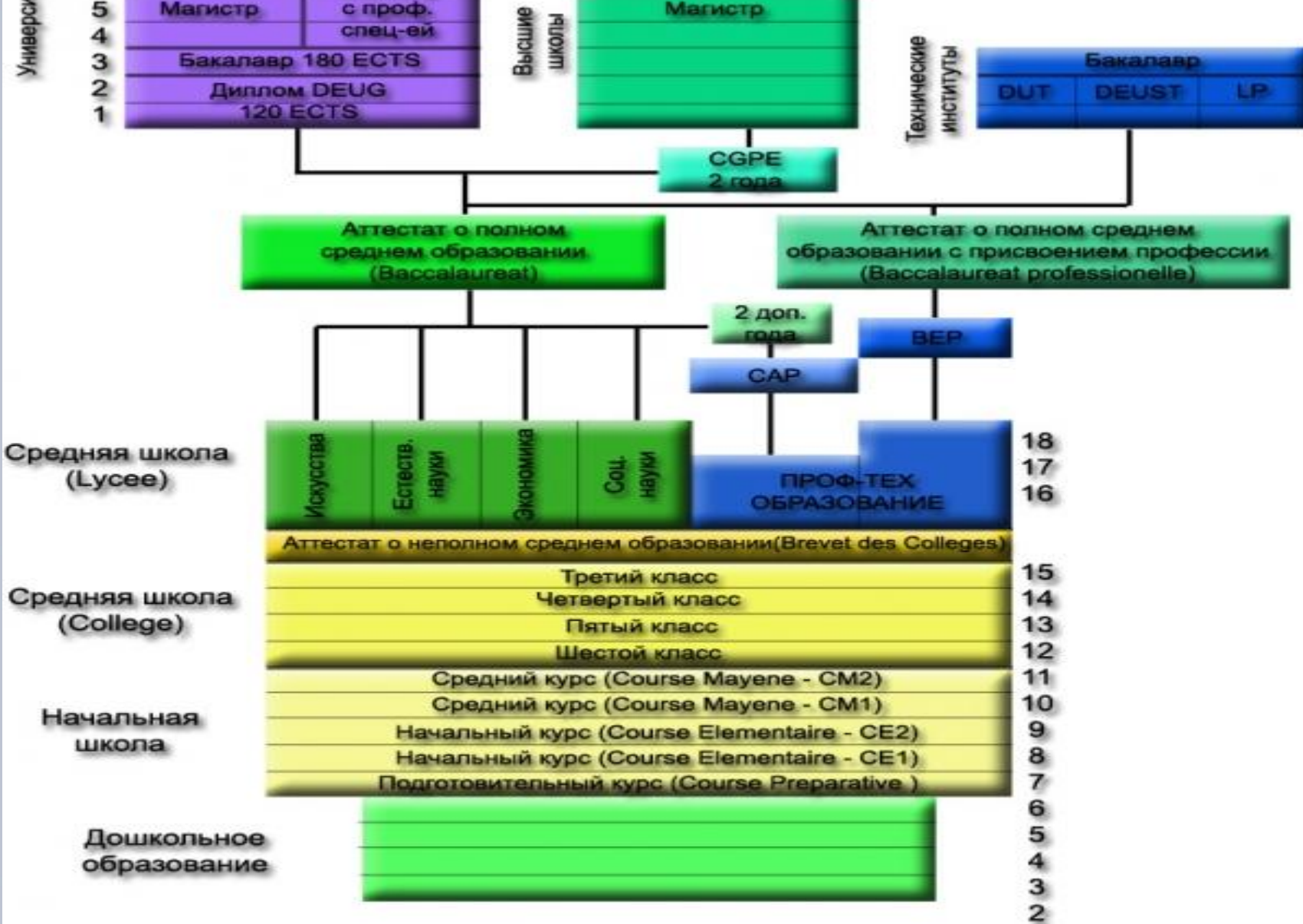
Франция обладает огромным культурным наследием. Оно богато, разнообразно, отражает широкие региональные различия, а также влияние иммиграционных волн разных эпох. Франция дала цивилизации великих математиков, многочисленных философов, писателей, художников.



Образование

Существует около 65 тысяч учреждений, где обучают школьников и студентов. От 15 до 20% из них — частные. Общее количество учащихся около 15 миллионов. Треть из этого числа составляют студенты. Образование до 16 лет является обязательным и предполагает государственное финансирование. Ученикам бесплатно предоставляются даже учебники, им оплачивается проезд до школы.





DESS - Диплом о прикладном высшем образовании
 DEUG - Диплом об общем университетском образовании
 DUT - Диплом об окончании технического университета
 DEUS - Диплом о научно-техническом университетском образовании
 CAP - Свидетельство о профессиональной подготовке
 BEP - Свидетельство о профессиональном образовании



Кухня

Французская кухня — традиционная кухня Франции. Условно её можно поделить на две основные ветви — региональную народную и изысканную аристократическую.

К региональной кухне относятся блюда, которые на протяжении веков готовили жители различных исторических областей страны. Аристократическая французская кухня сформировалась при дворе Бурбонов, когда Париж стал законодателем мировой моды. Её неповторимые блюда отличались разнообразием и изысканностью.



Транспорт

Авиационный транспорт. Французскую столицу обслуживают два аэропорта: Руасси-Шарль-де-Голль (в 25 км к северу) и Орли (в 14 км к югу). **Железнодорожный транспорт.** Железнодорожная сеть Франции является самой протяженной железнодорожной сетью среди стран Западной Европы. Париж - крупнейший железнодорожный узел Франции, откуда тянутся многочисленные ветки во все города. **Водный транспорт.** Многочисленные паромы связывают Францию с Англией и Ирландией. Основные компании: Brittany Ferries, Irish Ferries, P&O Ferries, Seafrance. **Автомобильный транспорт.** Длина автодорог — 964356 км. В 1999 г. под Пиренеями будет построен автомобильный тоннель длиной 8610 м, с пропускной способностью 800 автомашин в час, он соединит испанский г.Канфранк и французский Ле Форжес д'Абэль. Городской транспорт большинства городов Франции состоит из автобусов, иногда трамваев, метро, пригородных поездов и такси.



Merci de votre attention!

