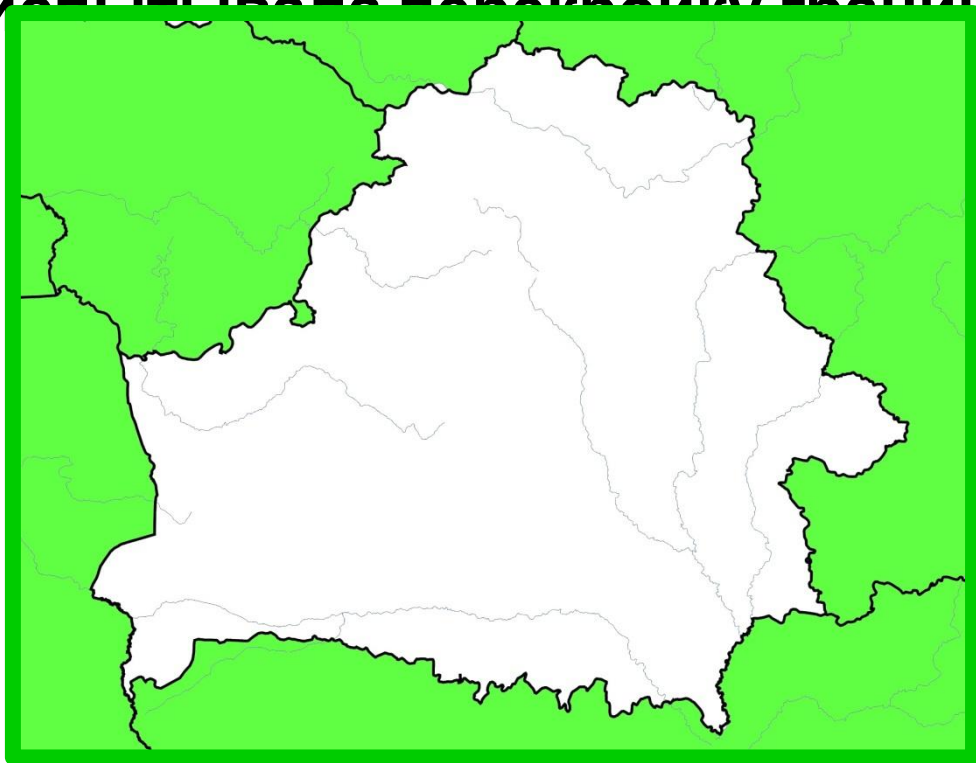




Формирование территории.

Административно-территориальное деление

Географическое положение Беларуси в центре Европы, где на протяжении веков сталкивались политические интересы разных стран, обусловило сложную историю формирования территории. Почти до середины 60-х гг. XX века территория, которую занимал белорусский этнос, неоднократно испытывала переходы к соседям.



Этапы формирования территории.

1. **X - XI в.в.** на территории современной Беларуси сформировались **Полоцкое** и **Туровское** княжества.
2. **XIII – XVI в.в.** на основе Новогрудского княжества



Великое Княжество Литовское: проекция на современные границы
Начало 15-го века.




Этапы формирования территории.

3. XVI – XVIII в.в. происходит объединение ВКЛ и Польши в государство Речь Посполитая.
4. В конце XVIII в. после раздела Речи Посполитой белорусские земли отошли к Российской империи и оставались в ее составе до начала XX



Этапы формирования территории.

5. 1 января 1919 года была провозглашена Советская Социалистическая Республика Белоруссия (ССРБ). В феврале — июле 1919 года на территории Беларуси существовало государство **ЛитБел**.



Этапы формирования территории.

В **1919** году к Советской России отошли **Могилевская, Витебская и Смоленская** губернии. Затем по Рижскому договору между Россией и Польшей в **1921** году территория Беларуси была разделена на 2 части: **Советскую** и

3



Этапы формирования территории.

Западная Беларусь площадью **108 тыс. км²** отошла к Польше. В составе БССР осталось только **6** уездов Минской губернии. Площадь республики сократилась до **52,3 тыс. км²**, что составляло лишь четвертую часть территории современной —



Этапы формирования территории.

С декабря 1922 года ССРБ переименована в Белорусскую Советскую Социалистическую Республику (БССР) и вошла в состав СССР.




Этапы формирования территории.

6. После возвращения 15 уездов Витебской, Могилевской и Смоленской губерний в марте **1924 г.**, а также Гомельского и Речицкого уездов в декабре **1926 г.** площадь БССР увеличилась до **125,9 тыс. км²**, а население - до **5 млн человек.**



в 1921 г.




в 1926



Этапы формирования территории.

7. В сентябре 1939 г. в состав БССР вошли земли Западной Беларуси, что увеличило общую площадь до **234 тыс. км²**. Но в октябре 1939 г. земли **Виленского края**, большинство населения которого составляли белорусы, были переданы



Этапы формирования территории.

8. В 1945 г. к Польше отошли 20 районов Белостокской и Брестской областей.



Этапы формирования территории.

9. В 1964 г. произошло незначительное уточнение границ между Смоленской и Могилевской областями. После этого государственные границы Беларуси больше не изменялись.



Этапы формирования территории.

10. 27 июля 1990 г. Верховный Совет БССР принял Декларацию о государственном суверенитете республики, а в сентябре 1991 г. новое название - **Республика Беларусь**. После распада СССР в декабре 1991 г. Республика Беларусь по-настоящему стала суверенным государством.



Каждая страна имеет своё административно-территориальное деление (АТД). Основная его цель - совершенствование управления социально-экономическим развитием отдельных регионов и страны в целом.



Каждая административно-территориальная единица имеет местные органы власти, которые подчиняются органам власти более крупного ранга. Единицы административного деления в странах мира различаются. В **США**, **Бразилии**, например, это штаты, во **Франции** - департаменты, в **Германии** - земли, в **Польше** - воеводства.



Изменения административного деления Беларуси связаны с основными этапами формирования территории. Первоначально существовали удельные княжества и земли: Полоцкое, Туровское, Новогрудское.



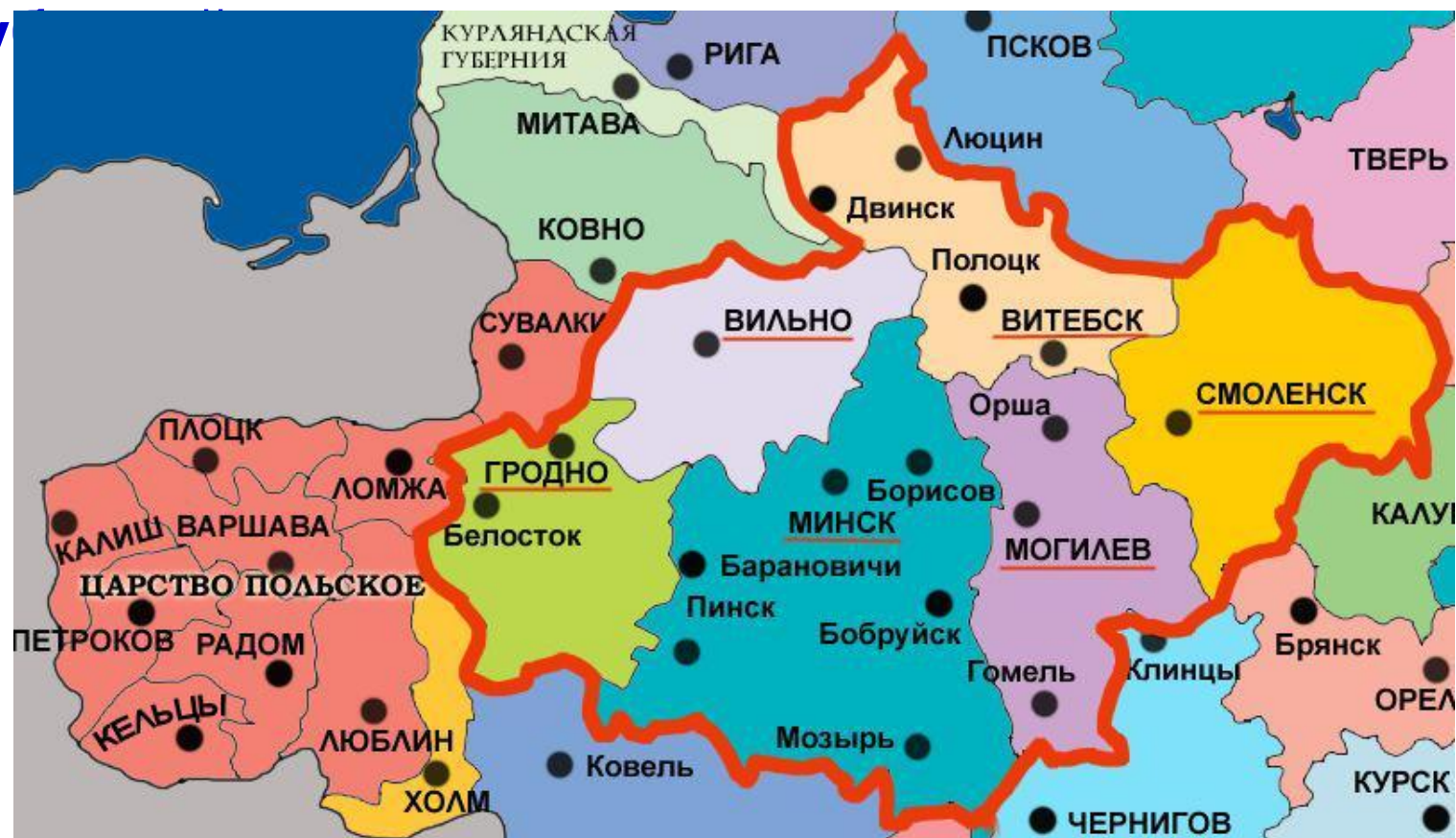
Во времена ВКЛ и Речи Посполитой территория делилась на **воеводства**, а те в свою очередь - на **поветы**. В XVI в. в Беларуси было **8** воеводств: Берестейское, Новогородское, Виленское, Менское, Полоцкое, Витебское, Могилевское и Трокское.



После включения территории Беларуси в состав Российской империи основными единицами административного деления стали губернии и уезды.

На белорусских землях были сформированы **6**

гу



В **1924 г.** в СССР, в том числе и БССР, было введено новое административное деление. Территория страны была разделена на округа и районы, а те в свою очередь - на сельсоветы. Беларусь делилась на **10 округов**, **100 районов** и около **1200 сельсоветов**.



В 30-х гг. административное деление Беларуси несколько раз изменялось: укрупнялись и дробились районы, расформировывались и вновь восстанавливались округа. Наконец в **1938 г.** была введена новая единица административно-территориального деления - **область**.



Были образованы сначала **5 областей** и **90 районов**, а после объединения с Западной Беларусью их количество увеличилось до **10 областей** и **195 районов**




Последние значимые изменения АТД БССР были проведены в **1960 г.**, когда была упразднена [Молодечненская](#) область и уменьшено количество районов. С этого времени политико-административная карта Беларуси практически не



Современная политико-административная карта
Беларуси включает **6 областей**, которые
отличаются как площадью, так и количеством

Беларусь
административная



Название области	Площадь области тыс.км²	Население области тыс.чел.
Брестская	32,8	1 384,5
Витебская	40,0	1 180,2
Гомельская	40,4	1 415,7
Гродненская	25,1	1 043,7
Минская (с Минском)	40,2	3 408,9
Могилёвская	29,1	1 058,8

Области делятся на **118 районов**. Последнее изменение количества районов произошло в **1989 г.:** в Могилевской области был восстановлен **Дрибинский район**. Это изменение было вызвано переселением жителей районов, наиболее пострадавших от аварии на Чернобыльской АЭС.



Территория административных районов делится на сельские советы, количество которых около **1150**. Кроме того, как отдельные административные единицы выступают города (115) и городские



В крупнейших городах выделяются **городские районы**. Например, в Бобруйске – это Первомайский и Ленинский районы. Всего **24** городских района.

Таким образом, на территории Беларуси



Современное административное деление территории Беларуси сложилось во времена СССР и теперь не совсем соответствует требованиям небольшого государства, каковым является Республика Беларусь. Оно приводит к дублированию отдельных функций административных единиц. Поэтому созрела необходимость пересмотра системы территориально-административного деления Беларуси.



Разрабатываются варианты, которые позволят сократить количество административных единиц. Наиболее целесообразна двухзвеневая система



Предусматривается выделить около **20** главных административных единиц и около **400 - 450** единиц первичного уровня. В результате более чем в 3 раза сократится количество административно-территориальных единиц управления.



Спасибо за урок!

Учебник Брилевский, М. Н. География Беларуси.

9 класс

§ 2 (с. 12 — 16)

