

# Швеция

**Кириллова Екатерина ,11 класс  
ГБОУ школа №104 Санкт-  
Петербурга  
Учитель Шиженская Нина  
Николаевна**



Стокгольм основан в 1252 году, столицей Швеции является с 14 века.

Расположен на восточном побережье озера Меларен.  
Население 871 952 жителей.

Крупнейшие города Швеции:

Гетеборг, Мальме, Упсала, Вестерос.

Флаг Швеции представляет собой прямоугольное полотнище синего цвета со скандинавским крестом жёлтого цвета. С 1916 года день 6 июня отмечается как День Шведского Флага. В 1983 году этот день был также объявлен

Национальным Днём Швеции. Предполагают, что сине-золотые цвета на флаге взяты из цветов герба. Который официально существует в двух вариантах —



Площадь –

449 964 км<sup>2</sup>

Численность

населения -

9 514 406 чел.



Швеция — унитарная конституционная монархия. Действует Конституция от 1975 года. Глава государства — король, является символом государства и выполняет представительские функции. Законодательная власть осуществляется парламентом (риксдагом), основанным в 1435 году. С 1971 года это однопалатный парламент, состоит из 349 депутатов, избираемых путем всеобщего прямого и тайного голосования раз в 4 года. Партия или коалиция, получившие большинство мест на выборах в риксдаг, формируют правительство во главе с премьер-министром,



Карл XVI  
Густав  
Правящий монарх  
с 1973 года

Валюта - шведская  
крона

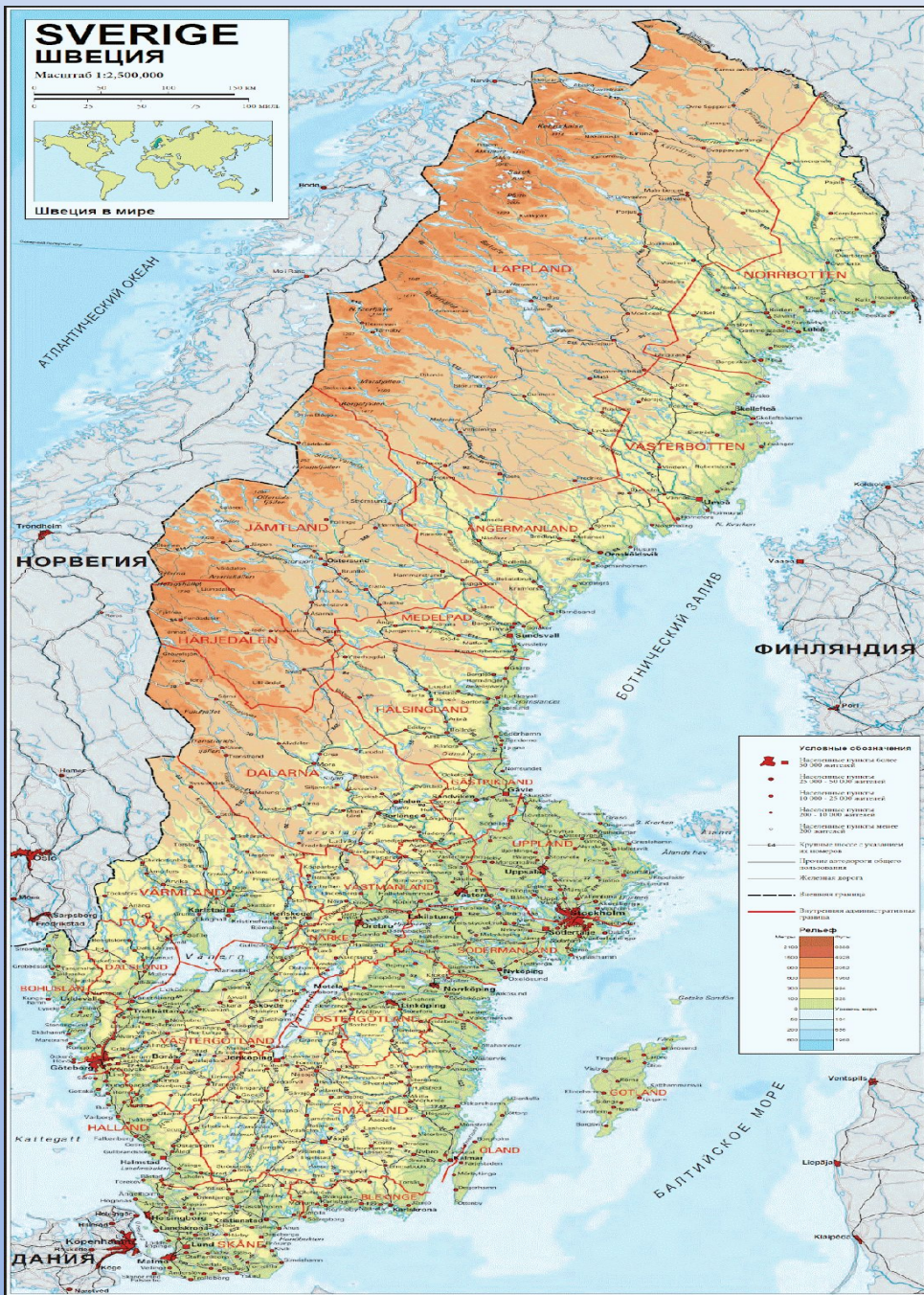
1 шведская корона ~ 5  
российских рублям



По традиции на лицевой стороне монеты достоинством в одну крону изображается портрет монарха Швеции, а на обратной — один из гербов Швеции, либо корона.

Швеция расположена в Северной Европе, в восточной и южной части Скандинавского полуострова. Территория страны вытянута с севера на юг на 1500 км. 1/7 часть расположена за Северным полярным кругом. С востока и юга ее омывают воды Балтийского моря и Ботнического залива. В состав Швеции входят два крупных острова в Балтике - Готланд и Эланд.





В рельефе Швеции есть плоскогорья и горы. Самый высокий и протяженный горный хребет страны Скандинавский проходит практически по границе с



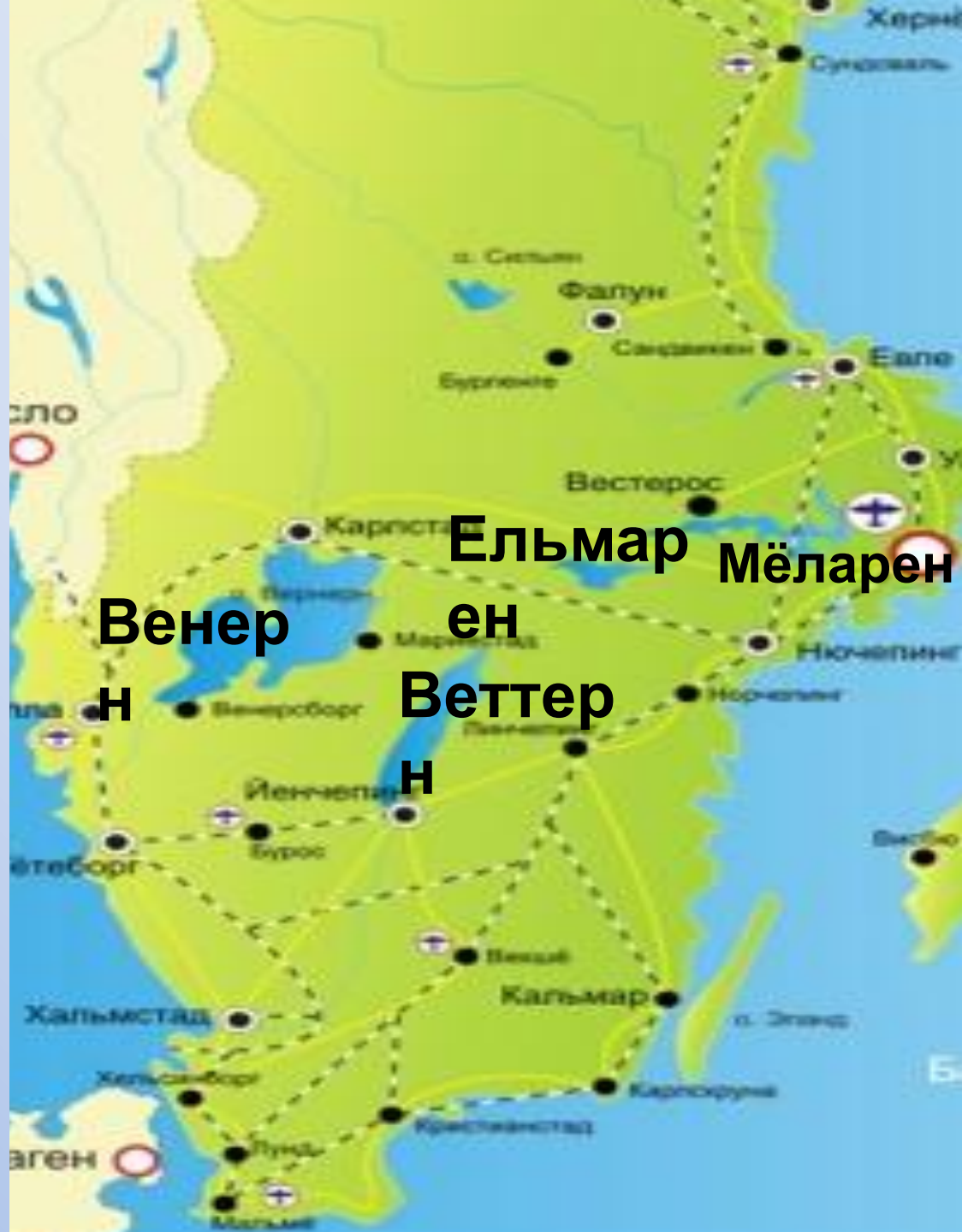
Его средняя ширина составляет около 100 км и он разделяет полуостров на две неравные части. Наивысшая точка этого горного массива и Швеции - гора Кебнекайзе (2111 м).



Самая низкая точка (-2,41 м) Швеции находится также на юге: берега озера Хаммершен в Кристианстаде местами ниже уровня Мирового океана.



**Самые большие озера Швеции:  
Венерн (5545 км<sup>2</sup>)  
Веттерн (1898 км<sup>2</sup>), Мёларен (1140 км<sup>2</sup>) и  
Ельмарен (483 км<sup>2</sup>). Все они  
судоходны и используются в  
том числе и для грузовых перевозок.**





**Венерн - это самое большое озеро Швеции, имеет до 27 метров глубины, а местами его глубина достигает 106 метров**



**Исключительной живописностью отличается оз. Сильян, расположенное в историческом центре шведского государства.**

**Самая крупная река Швеции - Торнео (длина 565 км), далее следуют Уме Эльв (460 км), Каликс (450 км) и Шеллефтео (410 км). Все эти реки берут свое начало главным образом из горных озер Скандинавского хребта и текут с запада на восток, впадая в Ботнический залив. Учитывая горный рельеф, на реках нередко водопады и пороги, на большей части построены ГЭС. По многим рекам ведется сплав леса.**

## Города порты:

- Стокгольм
- Гетеборг
- Вестерос
- Висбю
- Хальмстад
- Вестерос
- Евле
- Мальме
- Норчепинг
- Умео
- Хальмстад



**Швеция  
граничит на  
западе с  
Норвегией,  
на северо-  
востоке с  
Финляндие  
й.**

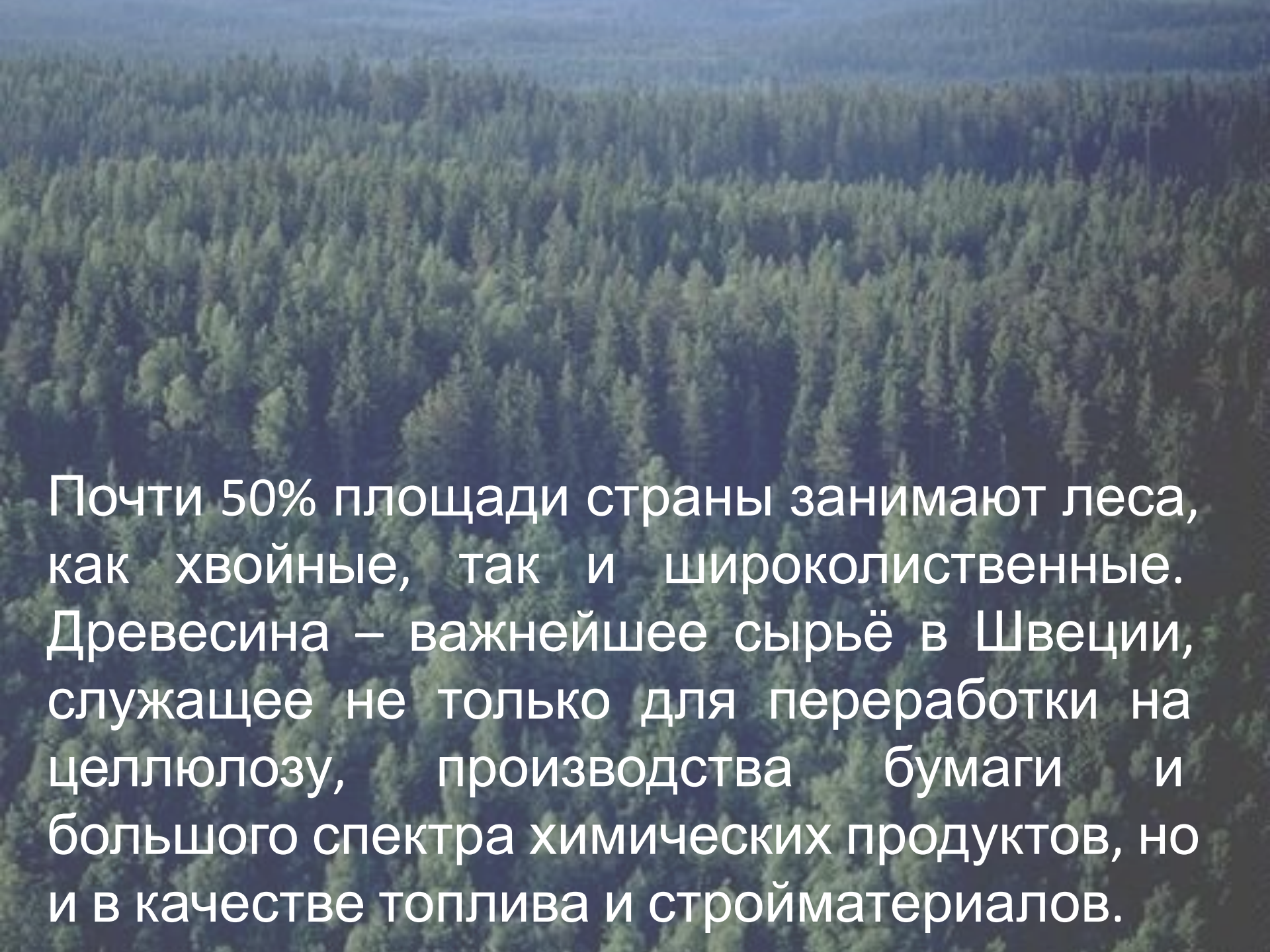




Ведущими отраслями экономики Швеции являются горнодобывающая промышленность, лесное хозяйство и лесоперерабатывающая промышленность, металлургия, машиностроение и энергетика. Экономика в основном ориентирована на экспорт.



Швеция является одним из мировых лидеров по добыче железной руды, которая, помимо всего прочего, славится своей высокой чистотой. Швеция также поставляет на мировой рынок значительное количество цинка. В бассейне реки Шеллефте Эльвен имеются месторождения золота, серебра, свинца, никеля, а также значительные залежи урана.

An aerial photograph showing a vast, dense forest of tall, thin trees, likely spruce or pine, stretching across a wide landscape. The forest is the dominant feature, with a mix of green and dark green tones. The background shows a hazy horizon under a clear sky.

Почти 50% площади страны занимают леса, как хвойные, так и широколиственные. Древесина – важнейшее сырьё в Швеции, служащее не только для переработки на целлюлозу, производства бумаги и большого спектра химических продуктов, но и в качестве топлива и стройматериалов.

Около 45% процентов экспортных поступлений в бюджет Швеции приходится на машиностроение, в частности – автомобилестроение. Всему миру известны такие марки шведских автомобилей, как "Сааб" и "Вольво". Также следует отметить высокое развитие шведского судостроения, точного приборостроения, производство бытовой техники и оборудования сотовой связи.



Несмотря на то, что сельское хозяйство даёт лишь 2% ВВП, оно достаточно хорошо развито и организовано.

Коэффициент увлажнения  $> 1$ ;  $t_{\text{акт}} = 1000^{\circ} - 2200^{\circ}$

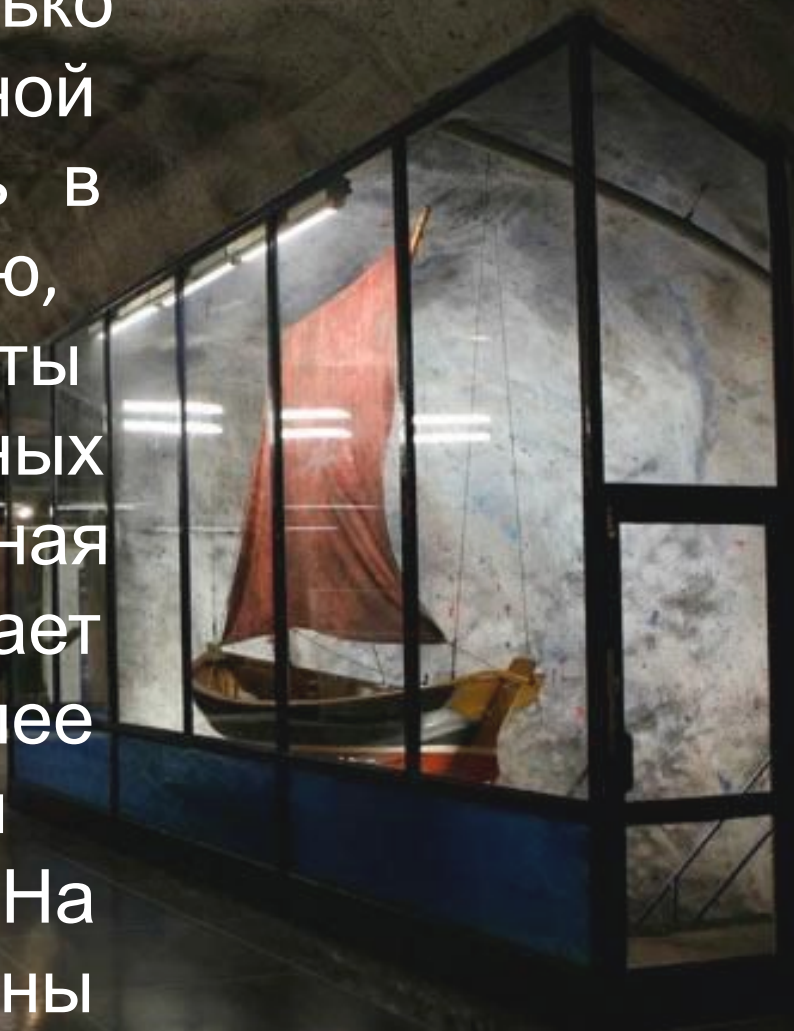
В Швеции преобладает умеренный тип климата. Северные, западные и восточные районы Швеции от атлантических ветров защищают Скандинавские горы, поэтому зимы здесь более холодные, а лето непродолжительное. Небольшая часть на севере страны находится за пределами северного полярного круга, поэтому здесь господствует субарктический тип климата. На юго-западе Швеции от Гётеборг до Мальме и на островах в Балтике климатические условия смягчаются теплыми Атлантическими ветрами. Зимы здесь более теплые, а лето более продолжительное, но дождливое.


## Основные торговые партнеры Швеции по данным 2014 года:

1. Норвегия (10,6% экспорта, 8,7% импорта),
2. Германия (10,2% экспорта, 17,9% импорта),
3. Великобритания (7,5% экспорта, 5,6% импорта),
4. Дания (7,4% экспорта, 8,9% импорта).

Экспорт: \$204,2 млрд Импорт: \$187,4 млрд.

Метрополитен есть только в столице. По железной дороге можно попасть в Данию, Финляндию, Норвегию. Аэропорты имеются во всех крупных городах. Междугородная сеть автобусов связывает между собой более полутора тысяч населенных пунктов. На крайнем севере страны они являются единственным видом общественного



The background of the slide is a blurred image of the Swedish flag, which consists of a blue field with a yellow Scandinavian cross. The flag is waving and set against a bright blue sky with white clouds.

Внешняя политика Швеции, основана на строгом нейтралитете и неприсоединении к любым военным блокам. Швеция член ООН, ВОЗ, Организации экономического сотрудничества и развития (ОЭСР) и Совета Европы (ЕС), Европейской ассоциации свободной торговли.



Политика строгого нейтралитета предопределила высокий уровень боевой готовности Швеции, но в связи с прекращением холодной войны в 1990-х годах вооруженные силы этой страны были сокращены. С 2010 года отменена всеобщая воинская повинность, состоялся переход к профессиональной армии.



**Миротворческая деятельность осуществляется шведскими войсками в «голубых касках» в рамках ООН. Швеция является членом «Международных сил содействия безопасности» участвует в миротворческих миссиях ООН и ОБСЕ в Грузии, миссии ООН в Индии и Пакистане, Косово, на Ближнем Востоке, Непале, Сомали, Судане. В 1994 году Швеция присоединилась к программе «Партнерство во имя мира» в рамках которой является ассоциативным членом Совета евроатлантического партнерства (СЕАП). В формате данной организации осуществляется совместная миротворческая деятельность на Балканах, в Афганистане, а также борьба с международным терроризмом.**

# Военно-морские силы Швеции

- подводная лодка типа «Сёдерманланд»
- подводная лодка типа «Gotland»  
10метров в секунду Рабочая глубина погружения 320 м
- Корветы типа «Висбю»



# Военно-воздушные силы Швеции



- Истребитель-бомбардировщик  
Максимальная скорость на большой высоте: ~ 2200 км/ч  
Боевой радиус: 800 км
- Самолёт РЭБ VIP  
транспорт  
Максимальная скорость: 935 км/ч
- Многоцелевой вертолет



# Сухопутные войска Швеции



- автоматическая винтовка
- основной боевой танк
- переносной зенитно-ракетный комплекс,
- MBDA Meteor — управляемая ракета класса «воздух-воздух»
- TAURUS KEPD 350/150 (— немецко-шведская авиационная крылатая ракета класса «воздух-поверхность»)



Плотность населения 21,9 человек на км<sup>2</sup>. 87 % населения — шведы. Среди коренных национальных меньшинств крупнейшими являются саами. Примерно 1 млн. жителей являются либо иммигрантами, либо их потомками. Среди них — финны, жители бывшей Югославии, датчане, выходцы из Восточной Европы, из Турции, с Ближнего Востока. Официальный язык — шведский. Широко распространен английский (выходят газеты, есть радио- и телепрограммы). Лютеранская шведская церковь не отделена от государства и каждый новорожденный записывается в ее члены, если в дальнейшем он или его родители не заявят о приверженности к другой религии. 100 тыс. мусульман, около 90 тыс. православных, есть приверженцы католицизма и других протестантских конфессий помимо

Рождаемость: 11,8 на 1000 жителей.

Смертность: 9,5 на 1000 жителей.

Иммигранты: 10,2 на 1000 жителей.

Эмигранты: 5,4 на 1000 жителей.

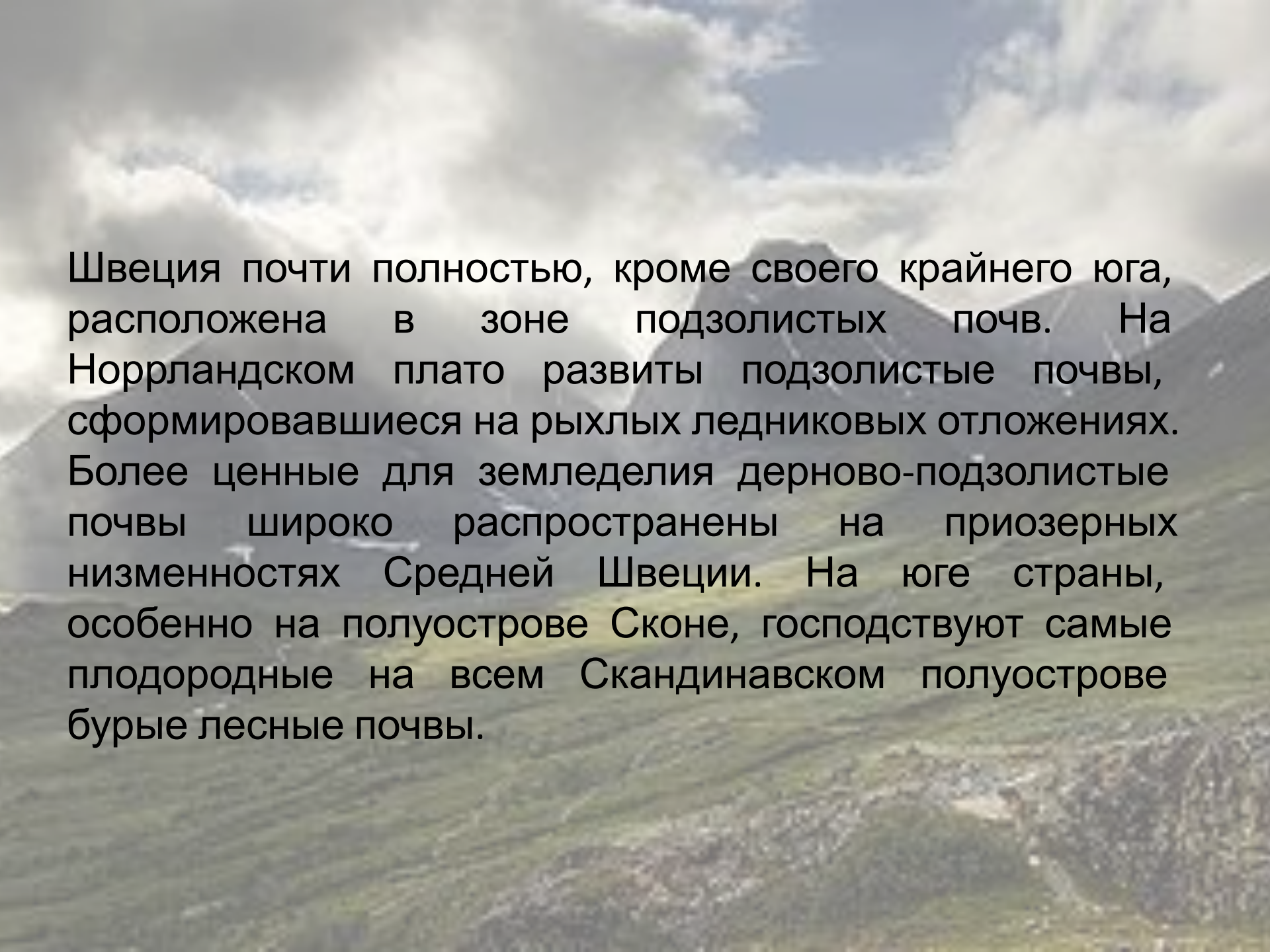
Уровень безработицы: 376 тыс. человек (7,5 % от общего числа работоспособного населения).



Шведские железорудные месторождения относятся к богатейшим в мире как по концентрации запасов руды, так и по содержанию в ней металла. Среди залежей цветных металлов наиболее значительные расположены на Норрландском плато. Это месторождения комплексных сульфидных руд в районе Булиден — Кристинеберг, содержащих медь, цинк, свинец, золото, серебро, серный колчедан, мышьяк, месторождения свинца (Лайсвалль) и меди (Аитик). Ведётся также добыча урана, пирита, вольфрама, полевого шпата, графита, известняка, кварца, серы, руд марганца, редких элементов и флюорита, а такж



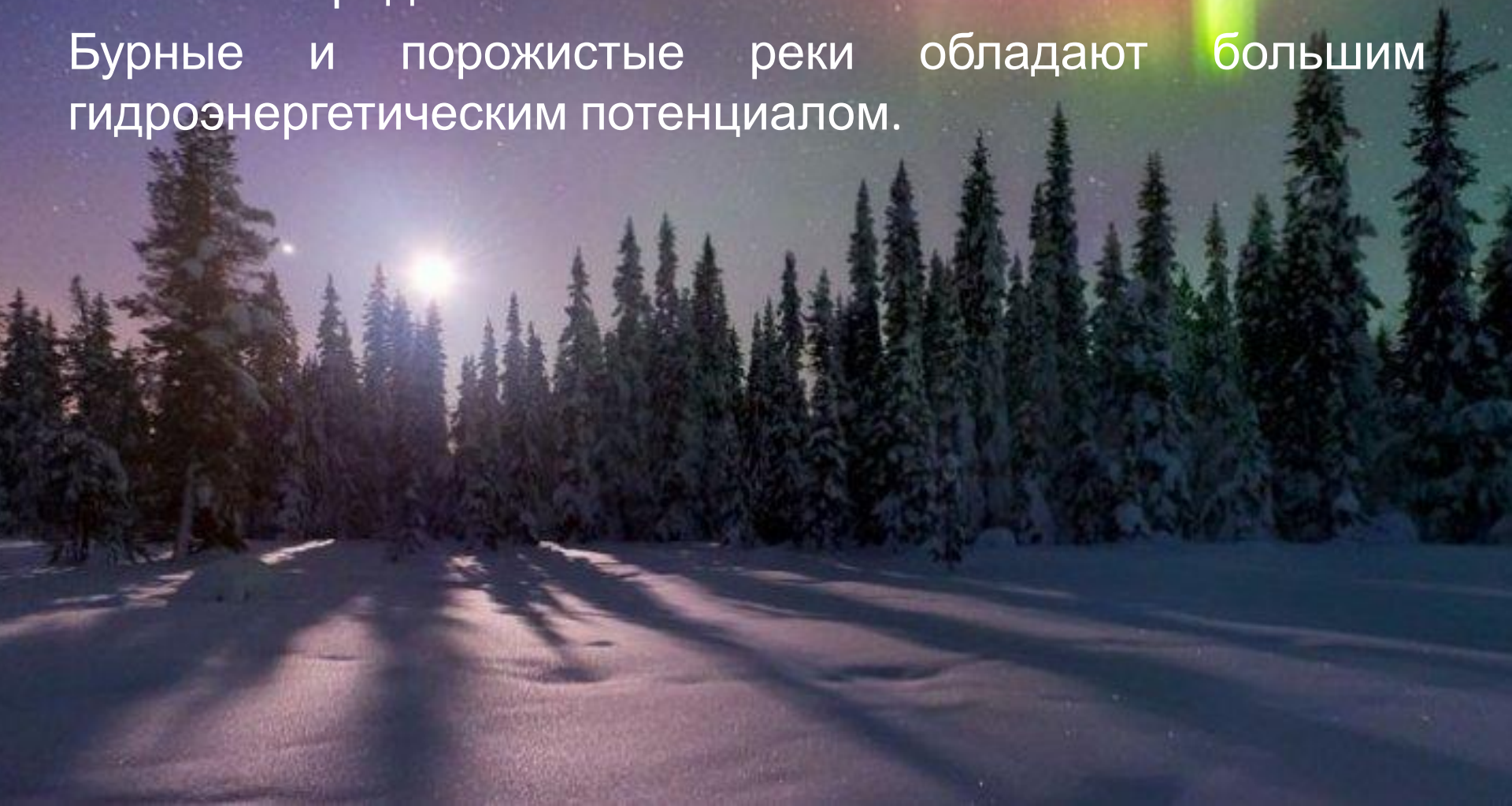


A scenic view of a mountain range under a cloudy sky, with a valley in the foreground. The mountains are rugged and partially covered in snow or light-colored rock. The sky is filled with soft, white clouds. The foreground shows a valley with green grass and some rocky patches.

Швеция почти полностью, кроме своего крайнего юга, расположена в зоне подзолистых почв. На Норрландском плато развиты подзолистые почвы, сформировавшиеся на рыхлых ледниковых отложениях. Более ценные для земледелия дерново-подзолистые почвы широко распространены на приозерных низменностях Средней Швеции. На юге страны, особенно на полуострове Сконе, господствуют самые плодородные на всем Скандинавском полуострове бурые лесные почвы.

Швеция по запасам древесины, которые определяются в 2,3 млрд. куб. м, занимает первое место в Зарубежной Европе, причем 91,0 общих запасов приходится на долю хвойных пород.

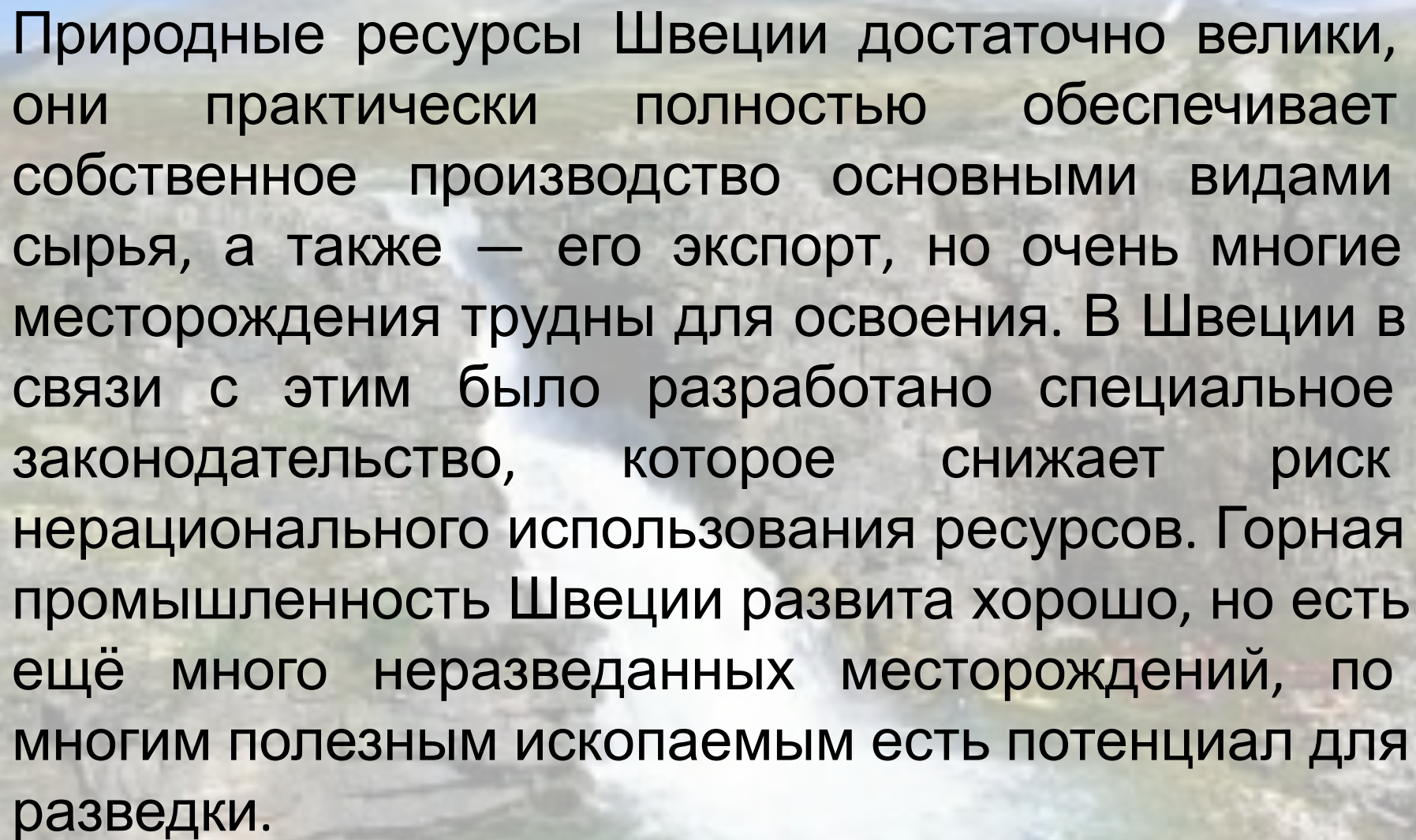
Бурные и порожистые реки обладают большим гидроэнергетическим потенциалом.



На севере в Лапландии можно увидеть стада северных оленей. В лесах водятся лоси, косули, белки, зайцы, лисицы, куницы, в северной тайге — рыси, россомахи, бурые медведи.

Птиц насчитывают около 340 видов: по берегам морей и озёр гнездятся утки, гуси, лебеди, чайки, крачки и другие птицы. В реках обитают около 160 видов рыб: лосось, форель, окунь, на севере — хариус. В 1964 году вступил в силу закон об охране окружающей среды, и в Швеции, первой из европейских стран, появились





Природные ресурсы Швеции достаточно велики, они практически полностью обеспечивает собственное производство основными видами сырья, а также — его экспорт, но очень многие месторождения трудны для освоения. В Швеции в связи с этим было разработано специальное законодательство, которое снижает риск нерационального использования ресурсов. Горная промышленность Швеции развита хорошо, но есть ещё много неразведанных месторождений, по многим полезным ископаемым есть потенциал для разведки.

Ботанический сад Гетеборга .  
Парк занимает по площади более 25 гектаров, и расположен в центре города.



Лапония - объединение четырёх национальных парков в западной Лапландии, сочетающих уникальную природу и объекты саамской культуры.



Королевская резиденция Дроттнингхольм дворцовый комплекс в Швеции. Расположен на острове Ловё посреди озера Меларен.



Наскальные рельефы в Тануме - комплекс петроглифов. Были открыты в 1972 году Эйджем Нильсеном.



Скугсчуркогорден —  
«Лесное кладбище» в  
Стокгольме (1917 год)  
Отражает развитие  
архитектуры от  
романтического  
национализма к зрелому  
функционализму.  
Высокий берег  
часть шведского  
побережья  
Ботнического  
залива. Являет  
собой  
примечательный  
пример территории,  
продолжающей  
подниматься после



## Места и памятники эпохи викингов (800—975)

- Бирка
- Ховгорден

Корабль "Ваза". Это корабль XVIIв. Уже в нашем веке он был найден на дне стокгольмской гавани, поднят и превращен в самый посещаемый музей города.






Карл фон Линней (1707-78).  
Всемирно известный  
учёный-  
естествоиспытатель,  
ботаник, основатель  
родовой классификации  
растений.




Густав Ваза, или Густав I  
(1496-1560) Возглавил  
народное восстание,  
освободив страну от  
датского господства. Став  
королем, боролся против  
всевластия церкви,  
подавил несколько





Альфред Нобель  
(1833-96). Изобретатель  
динамита, учредитель  
Нобелевской премии.

Грета Гарбо (1905-90).  
Одна из самых ярких  
звёзд немого, а  
позднее и звукового  
кино.



Астрид Линдгрен  
(1907-2002). Известная  
детская писательница,  
давшая жизнь многим  
сказочным героям  
(Пеппи Длинный  
чулок, Карлссон),  
снискавшим любовь  
детей во всём мире.

Даг Хаммаршёльд  
(1905-61). Генеральный  
секретарь ООН в  
1953-61 годах.

