

Воды суши Дагестана.



A photograph of a mountain river with rapids, overlaid with the text "Сулак в горах". The river is turbulent and white with foam, flowing through a narrow, rocky channel. The surrounding landscape is rugged, with steep, rocky slopes covered in patches of green grass and moss. In the background, a large, dark, rocky mountain peak rises against a cloudy sky. The text is centered in the middle of the image, written in a black, serif font.

Сулак в горах

Река Сулак



Миатлинская ГЭС на реке Сулак.




Черкейская ГЭС на реке Сулак



Река Самур



Самур



Река Терек во Владикавказе.



Река Терек в Кизляре.





foto-planeta.com

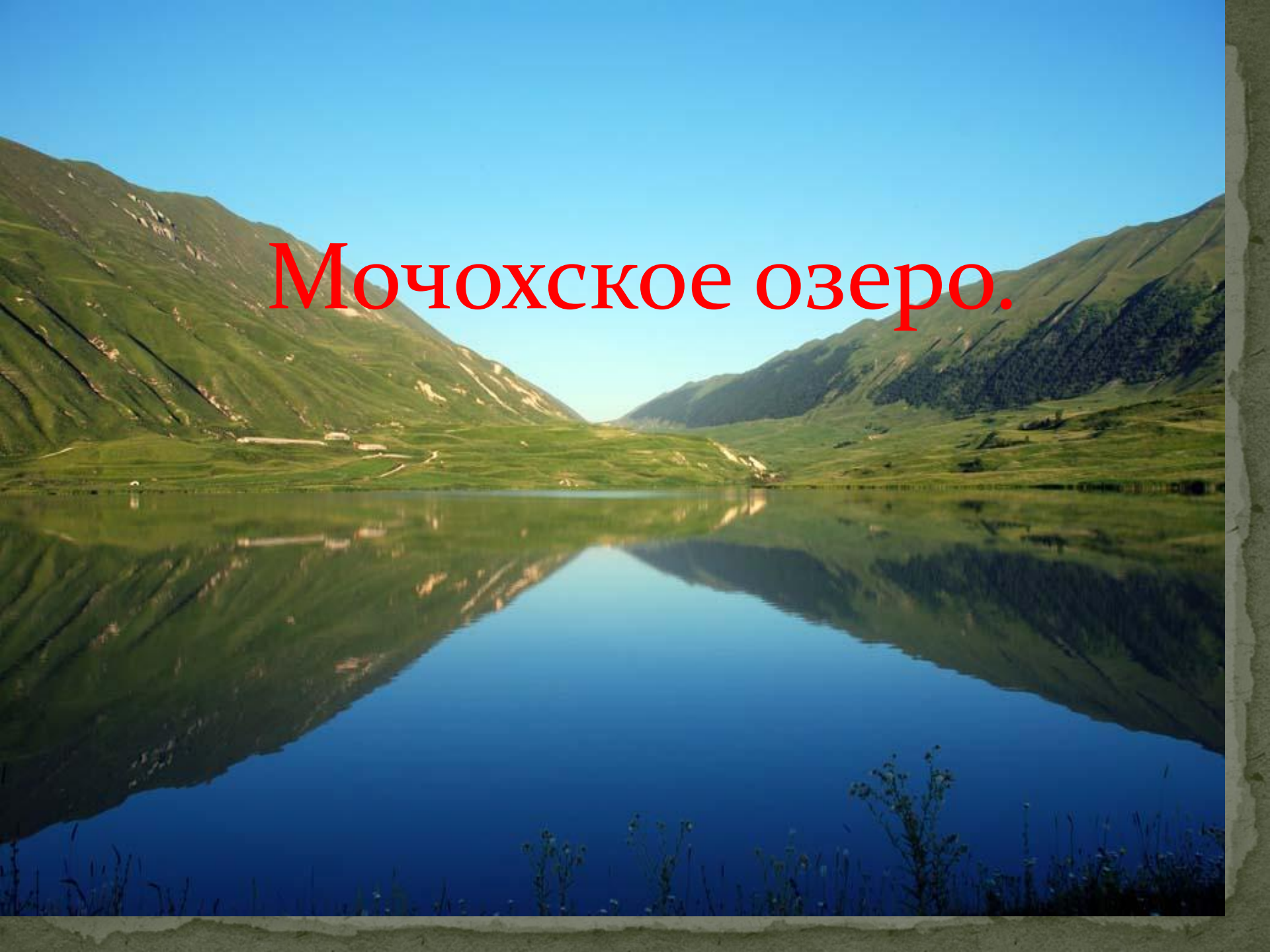
Река Терек в Кизляре.



Бассейн р. Терек.



Мочохское озеро.



Озеро Казенойам





Хучнинский водопад

Сулакское водохранилище.



Гора Шалбуздаг.







СТАВРОПОЛЬСКИИ КРАЙ

ГРУЗИЯ

ДАГЕСТАН

1 - Алания
2 - Ингушетия