



# *Внутренние воды и природные зоны Средней Сибири*

*Подготовила: учитель географии Дружкова Наталья Викторовна*

*Реки и озёра*

*Средней Сибири*

# ***Лена – самая длинная река России***

- Десятая в мире по длине река и восьмая в мире по полноводности Лена — самая крупная из российских рек, чей бассейн целиком лежит в пределах страны
- Протяжённость реки - 4400 км, площадь бассейна – 2490 тыс. км<sup>2</sup>


Дельта Лены. Вид из космоса.



# ***Лена – самая длинная река России***



# *Ленские столбы*



# *Ленские столбы*



## ***Зимняя дорога, проложенная по льду Лены***



# ***Вилюй – левый приток Лены***





# ***Енисей - самая многоводная река России***

- Длина 3487 км
- Ширина русла до 15 - 20 км, глубина не менее 15 м
- Купальный сезон (июль - август) не превышает 40 дней

Верхнее течение Енисея



# ***Енисей - самая многоводная река России***



## *Ледоход на Енисее*



***На Енисее расположены Саяно-Шушенская,  
Майнская и Красноярская ГЭС с водохранилищами***




Красноярская ГЭС

# ***Саяно-Шушенская ГЭС***

- крупнейшая по мощности электростанция России, 7-я — среди ныне действующих гидроэлектростанций в мире
- высота плотины 245 м — самая высокая плотина России и одна из высочайших плотин мира



# ***Подкаменная Тунгуска – правый приток Енисея***



# Промысловые виды рыб

муksун



нельма



хариус



стерлядь



осётр



# Озеро Таймыр

- Озеро покрыто льдом с конца сентября до июля, средняя продолжительность свободного ото льда периода — 73 дня
- Температура воды в августе +8 °С, зимой — чуть выше нуля





# ***Термокарстовые озёра***



*Природные зоны*

*Средней Сибири*

# ***Тундра***



## ***Полигоны на поверхности тундры***



## ***Бугор пучения***



# ***Тайга***



# *Лиственница*



# *Кедр*






# Пушные звери

белка



горноста́й



КОЛОНОК



куница



соболь

