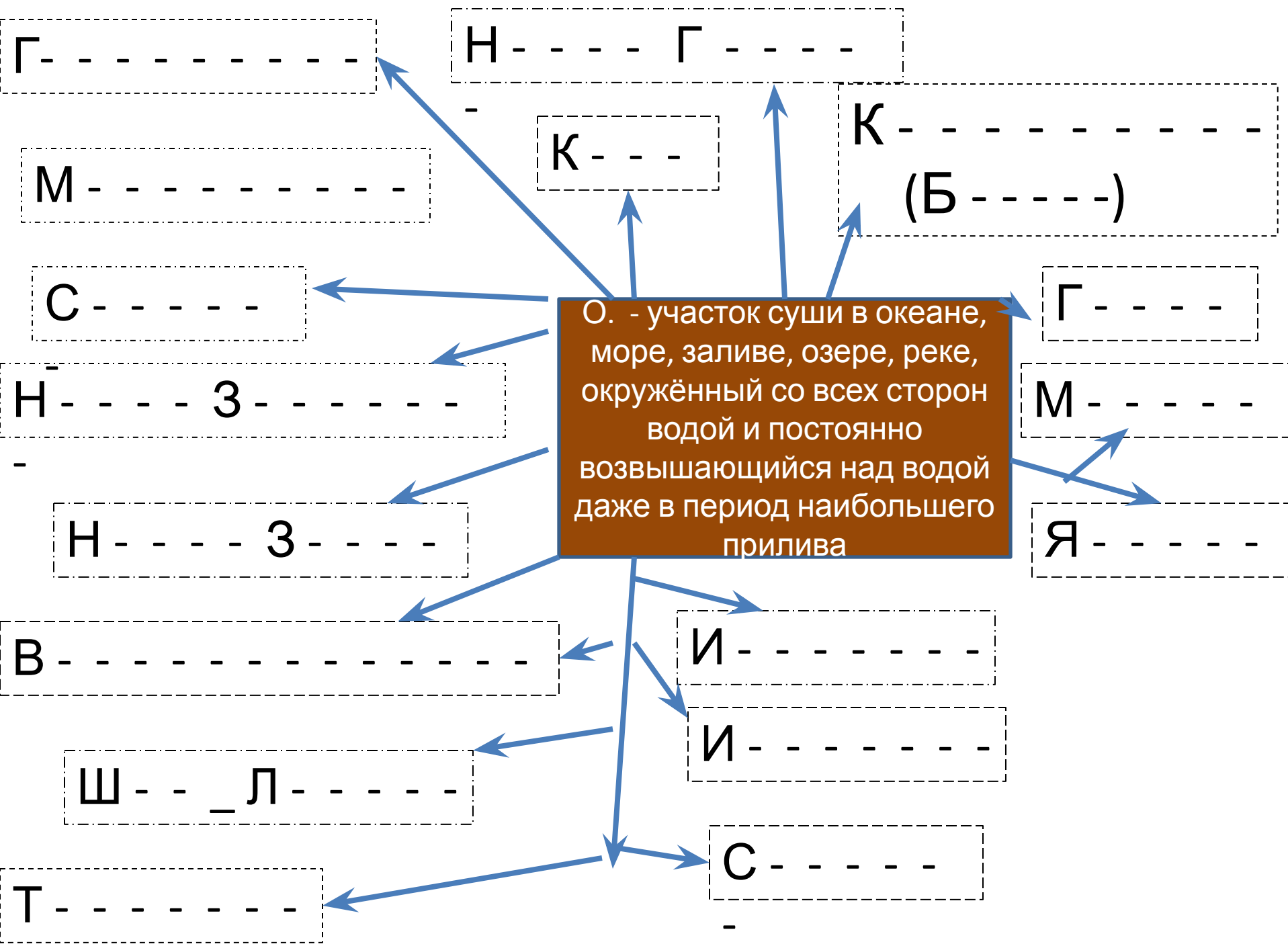


ДОНЕЦКАЯ специальная общеобразовательная школа – интернат №19 МОН  
ДНР



Учитель географии  
ИВАНОВ М.  
Высшая  
квалификационная  
категория,  
методист,  
отличник  
образования



О. - ? Что это?  
(Записать  
определение). По  
происхождению  
бывают...

Н - - - - -

Ш - - - - -

В - - - - -

К - - - - -

С - - - - -

С - - - - -





К - - - - -

Б - - - - -

Ф - - - - -

П - - - - -

Г - - - - -





# Самые красивые острова Земли !

Бора  
Бора



Сейшелы



Бап

Гаит  
и







Себ  
у



Санторин  
и



Хуахи



Кауа  
и (Гавай  
и)



# ОСТРОВА ПО ПРОИСХОЖДЕНИЮ ДЕЛЯТСЯ:

материковые	вулканические	коралловые
<p>Самые крупные, располагаются на подводной окраине материков</p>	<p>Результат извержения подводных вулканов. Надводные и подводные вулканы обычно образуют цепочку островов (Курильские).</p>	<p>Характерны для жаркого пояса, имеют форму или разорванных пальцев, или гирлянды вдоль берегов – барьерные рифы (Большой Барьерный риф).</p>

Группа островов, близко лежащих друг от друга называется - **архипелагом**



Баффинова Земля

- Канадский Арктический архипелаг



# Суша в океане.

## острова

Остров – это часть суши, окруженная со всех сторон водой.

О. Гренландия

## полуострова

Полуостров – это часть суши, окруженная с 3-х сторон водой.

П-в Камчатка,  
Аравийский.

## архипелаги

Архипелаг - это группа островов, находящиеся близко друг от друга.

Малайский арх.



я делиться на три части

линезия

кронезия

ланезия

сти примеры

зов

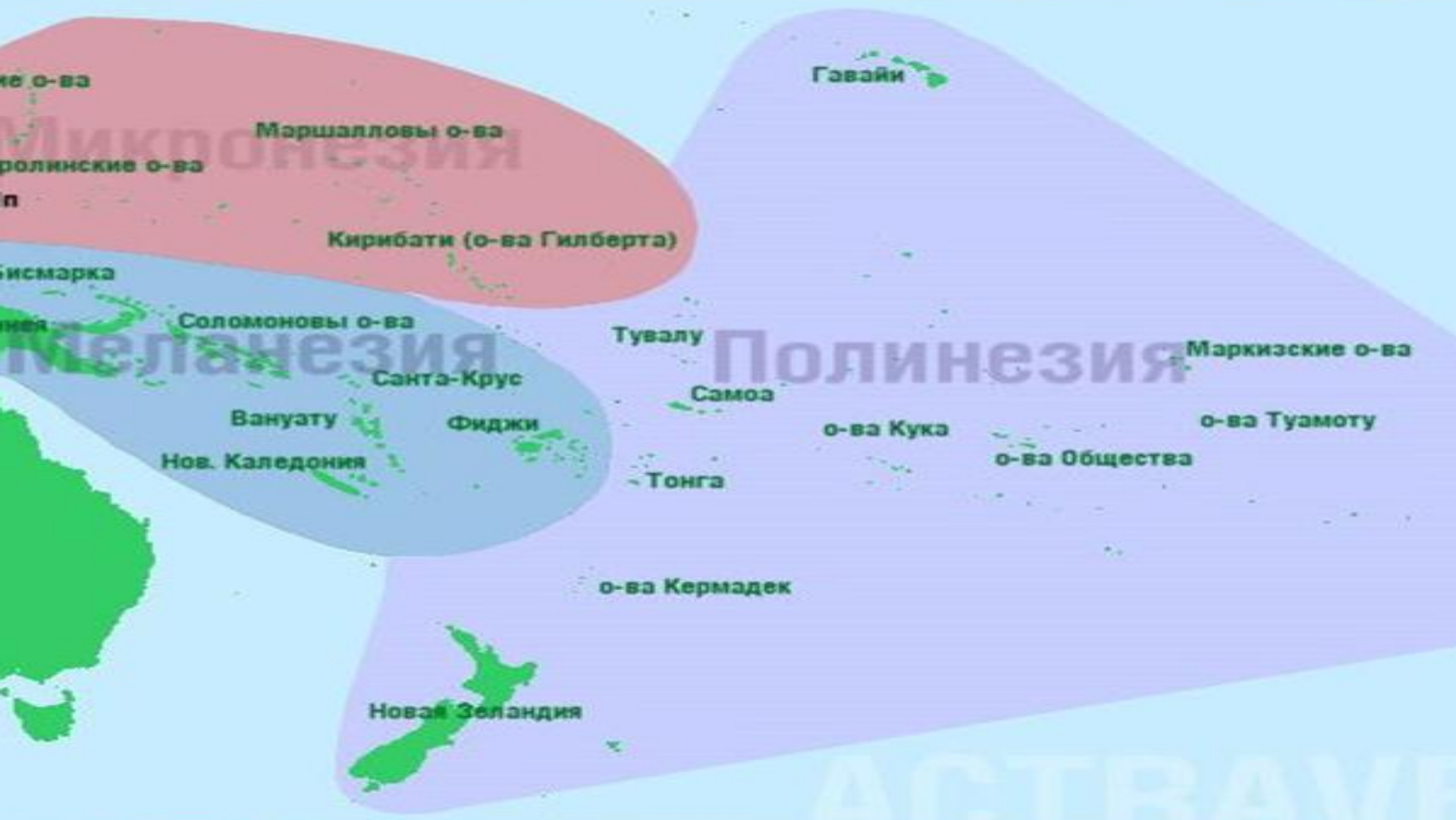


# Коралловые острова

- острова построенные коралловыми полипами;
- представляют собой кольцеобразную изогнутую полосу суши, часто разорванную на отдельные островки, окружающую мелководную лагуну;
- испытывают поднятия, возраст от 4-6 до нескольких сотен тысяч лет;
- беден животный и растительный мир.



# Состав Океании



Атлантический океан

# Канарские острова

о. Пальма



о. Грасьоса



о. Лансароте



о. Тенерифе

Сан Крус де Тенерифе

влк. Тейде



Сан Себастьян

о. Гомера



Лас-Пальмас-де-Гран-Канария



о. Фуэртовентура



о. Иерро



о. Гран Канария

Атлантический океан



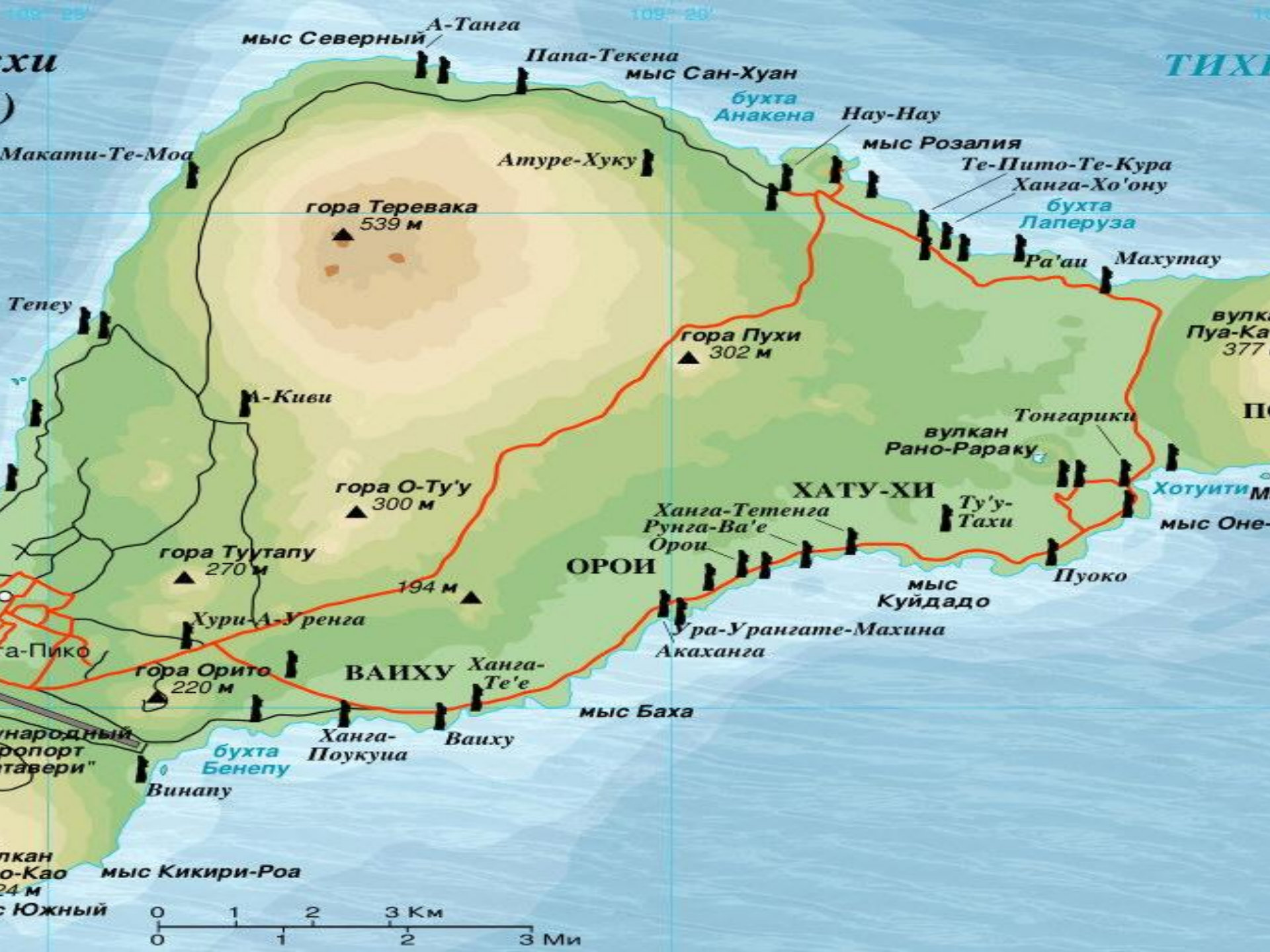
## Острова

По количеству островов Северный Ледовитый океан занимает второе место после Тихого океана.

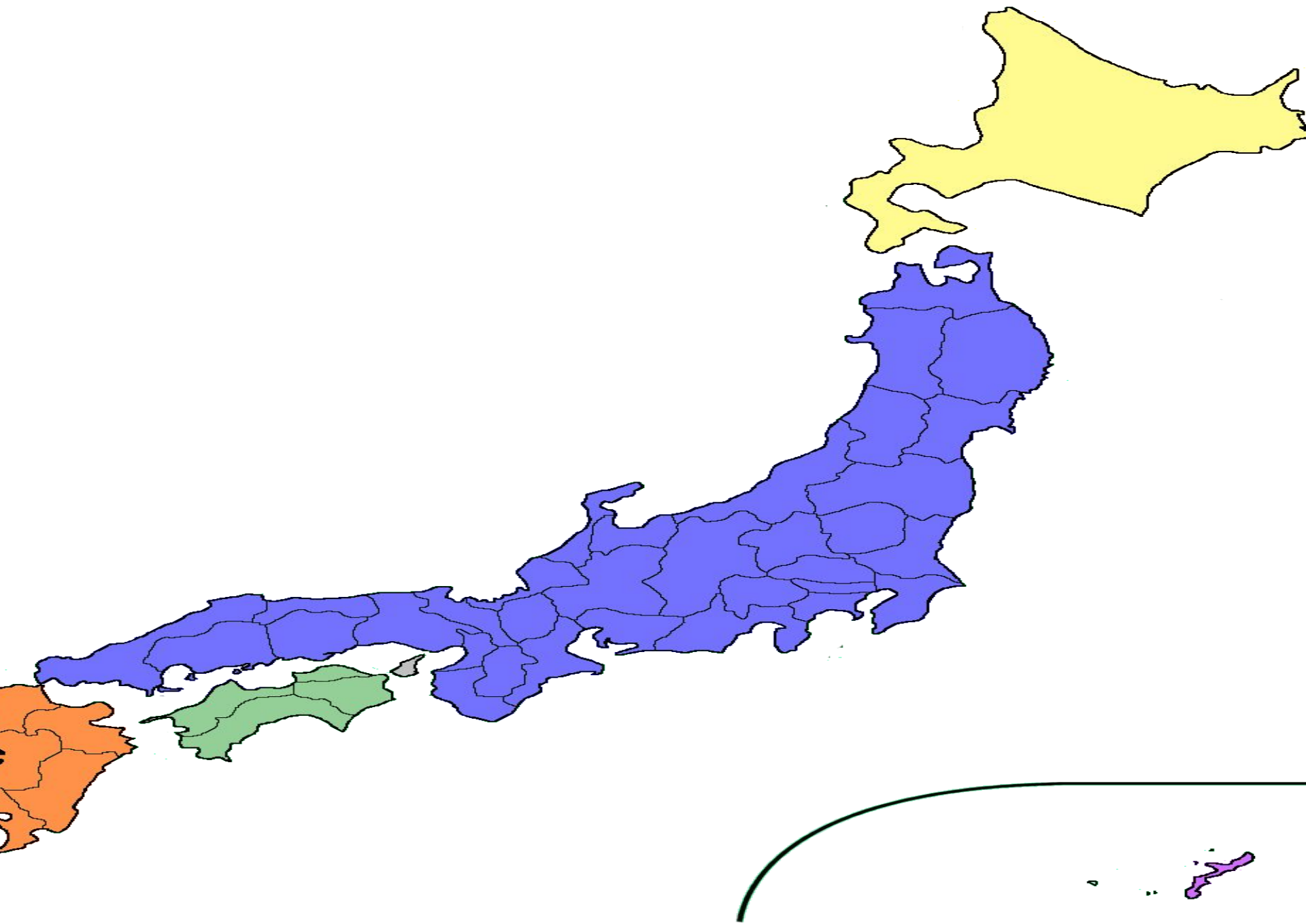
Крупнейшие острова и архипелаги материкового происхождения: Канадский Арктический архипелаг, Финнова Земля, Гренландия, Шпицберген, Земля Франца-Иосифа, Новая Земля, Северная Земля, Новосибирские острова, остров Врангеля.











ИК









# Остров Вайгач

**Происхождение названия:** «Вай Хабць» в переводе с ненецкого «остров страшной гибели» или «земля смерти».



**Площадь — 3,4 тыс. км<sup>2</sup>.**

Поверхность равнинная, разделена двумя параллельными возвышенностями максимальной высотой 100 м (гора Болванская). Сложена из глинистых сланцев, песчаниками и известняками. Растительность тундровая. Много озёр и болот.

На острове есть посёлок Вайгач (по состоянию на январь 2010 года 23 дома, 106 человек). Сохранилось несколько древних ненецких святилищ.



