

Повторим?

- Зачем нужен масштаб?
- Какие виды масштабы вы знаете?
- Решим задачи.

- Вспомни определения «Карта» и «План»
- Какие фразы повторяются в определениях?
- Что мы уже рассмотрели?
- Какая тема сегодня на урок?

УСЛОВНЫЕ

ЗНАКИ

Условные знаки –

**это символы,
обозначающие на
планах и картах
различные объекты**

Где показаны условные
знаки?

Легенда карты–

это изображение всех
условных знаков, которые
использованы на данной
карте, с объяснением их
значений

Виды условных знаков

Линейные

- Преувеличение ширины
- Точная протяженность

Площадные

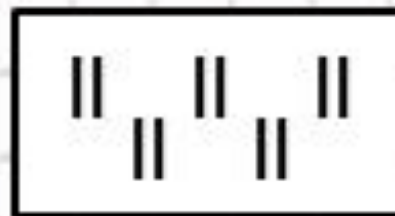

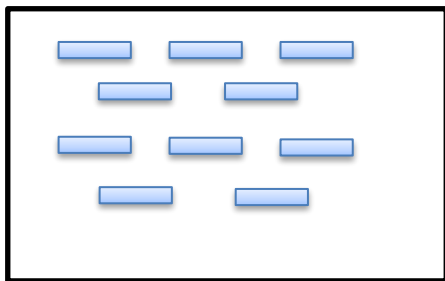

- Территория
- выражена в масштабе

Точечные

- Значок-рисунок, точка

□ Самостоятельно привести по 2 примера

Найди обозначение этих СИМВОЛОВ



Домашнее задание

- Параграф 12 изучить.
- Выучить определения
- Составить рассказ с условными знаками (вместо некоторых слов) используй стр. 2-3 в атласе

Рефлексия

Ответьте, пожалуйста, на вопросы:

Что нового я узнал на уроке?

Что я считаю необходимым запомнить?

Над чем ещё нужно поработать?