

Что называют материком?

Назовите основные материки Земли. Покажите их на карте.

Как вы считаете, почему изучение курса «География материков и океанов» началось с океанов?

## План изучения материка:

1. Географическое положение материка
2. Исследование материка
3. Рельеф. Полезные ископаемые и закономерности их размещения
4. Климат
5. воды суши
6. Почвенно-растительный покров
7. Природные зоны
8. Природные ресурсы, природоохранные территории
9. Население и хозяйство
10. Главные государства

О каком материке идет речь?


Есть основания полагать, что  
человечество зародилось именно  
здесь и отсюда оно  
распространилось по всему  
миру.





Долгое время материк был центром работорговли.





Уникальна и разнообразна  
природа материка: обширные  
пустыни здесь сменяются  
саваннами и  
труднопроходимыми  
тропическими лесами.



Это второй по величине  
территории и самый жаркий  
материк.

Тема урока: Африка.  
Особенности  
географического  
положения и история  
исследования материка

Цель урока: СОСТАВИТЬ  
ХАРАКТЕРИСТИКУ  
ГЕОГРАФИЧЕСКОГО ПОЛОЖЕНИЯ  
СОГЛАСНО ПЛАНУ И УСТАНОВИТЬ  
ЕГО ОСОБЕННОСТИ, А ТАКЖЕ  
ПОЗНАКОМИТЬСЯ С ИСТОРИЕЙ  
ИССЛЕДОВАНИЯ МАТЕРИКА





Сердце Африки пенья полно и пыланья,  
И я знаю, что, если мы видим порой  
Сны, которым найти не умеем названья,  
Это ветер приносит их, Африка, твой!  
Б. Пиляцкий.

«*Афор*» (ФИНИКИЙСКИЙ) – «тот, который отделился».

«*Фарака*» (арабское) – «разделение».

«*Афры*», «*авриги*», «*афарики*» - название арабских племен Северной Африки.


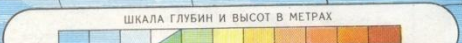


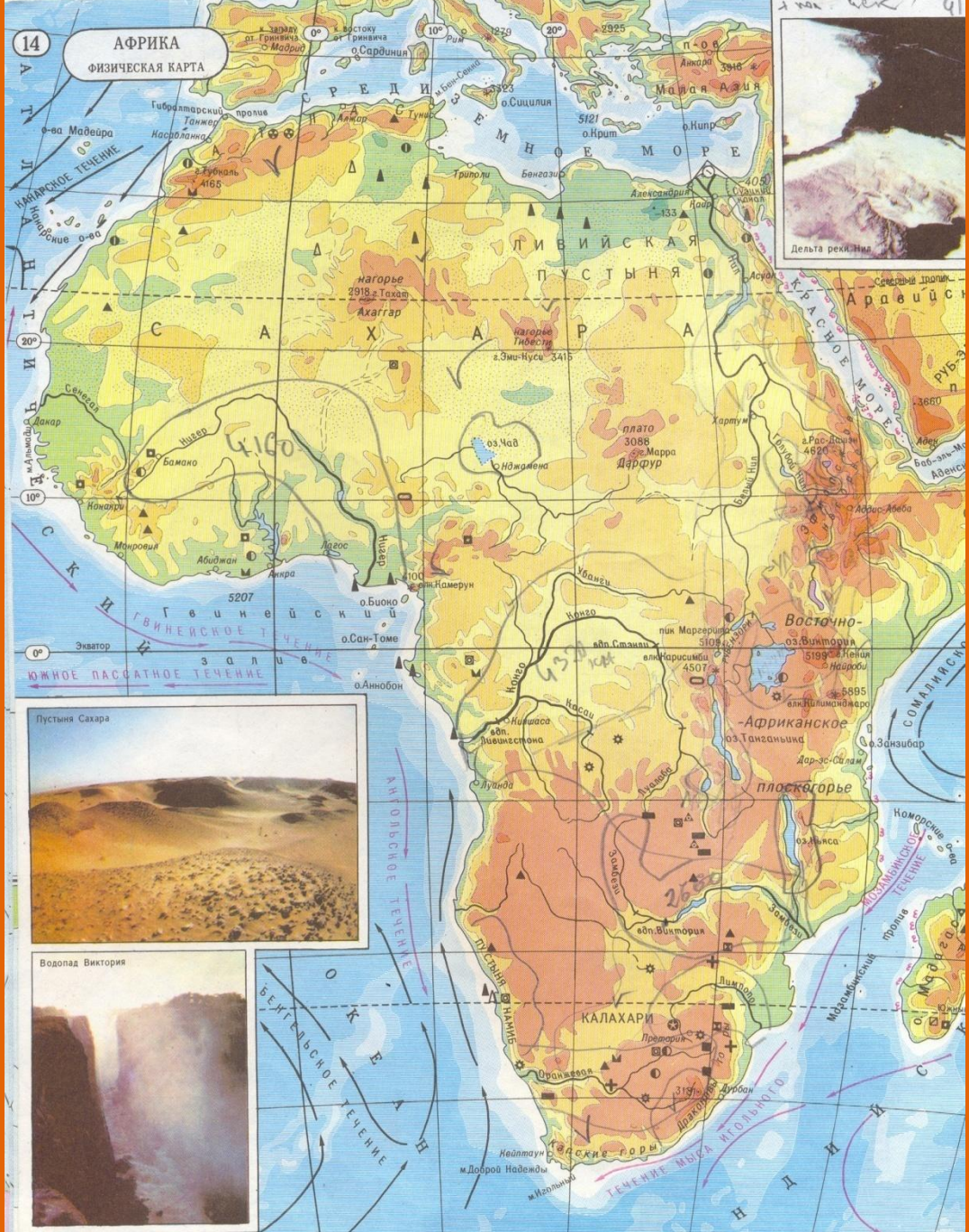
«*Афрос*» (древнегреческое) – «пена».

«*Африкус*», «*афри*» (латинское) – «безморозная».



14

# АФРИКА ФИЗИЧЕСКАЯ КАРТА



*Практическая работа.* Определение географических координат крайних точек материка Африка.

- 1-й вариант – определяет координаты северной и южной крайних точек Африки.
- 2-й вариант – определяет координаты западной и восточной крайних точек Африки.

Северная – мыс Рас - Энгела -  
37°с.ш.10°в.д.

Южная – мыс Игольный - 35°ю.  
ш. 20 °в.д.

Западная – мыс Альмади - 15°с.  
ш. 17°з.д.

Восточная – мыс Рас-Хафун -  
10°с.ш. 51°в.д.




# Исследователи



**Васко да Гама**



**Давид Ливингстон**




**Е.П. Ковалевский**



*А.В. Елисеев*

**А.В. Елисеев**

**Н.И. Вавилов**



**В.В. Юнкер**

# Заполните пропуски.

Африка это \_\_\_\_\_ по величине территории материк. Площадь материка составляет \_\_\_\_\_ км<sup>2</sup>. Африка самый \_\_\_\_\_ материк на Земле. Африка расположена в \_\_\_\_\_, \_\_\_\_\_, \_\_\_\_\_ климатических поясах. Африку омывают моря \_\_\_\_\_, \_\_\_\_\_ океанов. Наиболее крупный остров \_\_\_\_\_ материкового происхождения.



## **Игра «Верю – не верю».**

- Верите ли вы, что Африка – крупнейший по размерам материк Земли?
- Она является самым большим обломком Гондваны.
- Она лежит во всех полушариях.
- Её омывают три океана.
- На севере его омывает Красное море.
- Африку называют любимицей Солнца.
- Мозамбикский пролив самый длинный в мире.
- Африку открыл Васко да Гама.

**Домашнее задание.**  
Проработайте  
параграф учебника.  
Составьте  
воображаемое  
путешествие вокруг  
Африки или кроссворд,  
используя изученную  
на уроке  
географическую  
номенклатуру.

