



# ПРИРОДНЫЕ ЗЕРКАЛА, ОТРАЖАЮЩИЕ НЕБО



# Волшебные и удивительные озера России

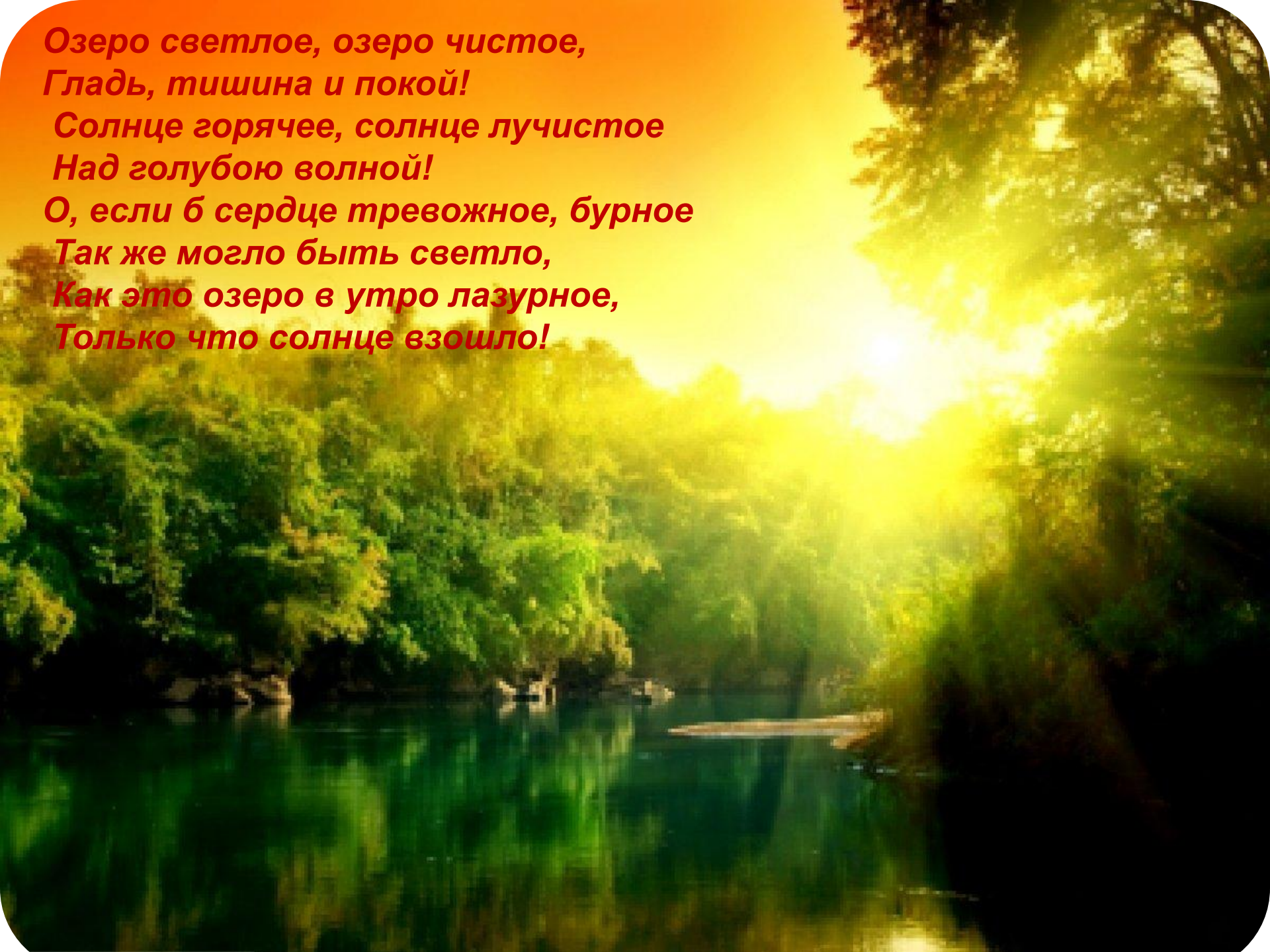
*Выполнили учащиеся 8 а кл. МБОУ СОШ с. Новый Батт  
учитель Дзгоева С*



**Озеро светлое, озеро чистое,  
Гладь, тишина и покой!**

**Солнце горячее, солнце лучистое  
Над голубою волной!**

**О, если б сердце тревожное, бурное  
Так же могло быть светло,  
Как это озеро в утро лазурное,  
Только что солнце взошло!**



**Каспийское море** — озеро, самое большое в мире по площади и по объему воды. К его берегам выходит пять государств. Соленость большей части водоема примерно втрое меньше океанической, на севере вода почти пресная. Протяжённость береговой линии **Каспийского моря** оценивается примерно в 6500 — 6700 километров, с островами — до 7000 километров.





**В Каспийское море впадает 130 рек, из них 9 рек имеют устье в форме дельты. Крупные реки, впадающие в Каспийское море — Волга, Терек (Россия), Урал, Эмба (Казахстан), Кура (Закавказье), Самур (граница России с Азербайджаном), Атрек (Туркменистан), Сефидруд (Иран)**



*В водах Каспийского моря обитает более сотни различных видов рыб. На самом деле это не так уж и много — к примеру, в реке Лена видов рыб – больше. Именно в **Каспийском море** добывается девять десятых всей производимой в мире чёрной икры. Самая дорогая икра – это «Алмаз», икра белуги-альбиноса, изредка экспортируемая из Ирана. Упакована в банки из чистого золота*



*В МОРЕ ОБИТАЮТ 850 ВИДОВ ЖИВОТНЫХ. САМОЕ УНИКАЛЬНОЕ ЖИВОТНОЕ **КАСПИЯ** – ЭТО КАСПИЙСКАЯ НЕРПА. КАСПИЙСКУЮ НЕРПУ В БЫЛЫЕ ГОДЫ МОЖНО БЫЛО ЛЕГКО ВСТРЕТИТЬ ПО АКВАТОРИИ ВСЕГО МОРЯ. МЕСТНЫЕ ЖИТЕЛИ ДАЖЕ УВЕРЯЮТ, ЧТО ВО ВРЕМЯ КУПАНИЯ В МОРЕ ИЛИ РЫБАЛКЕ МОЖНО БЫЛО ЛЕГКО УВИДЕТЬ, КАК НЕРПЫ ПЛАВАЮТ НЕПОДАЛЕКУ.*

*НА ДАННЫЙ МОМЕНТ ПОПУЛЯЦИЯ КАСПИЙСКОЙ НЕРПЫ УМЕНЬШИЛАСЬ В 10-КИ РАЗ, И ВИД СТОИТ НА ГРАНИ ИСЧЕЗНОВЕНИЯ.*

Самые главные опасности для *Каспийского моря* связаны с загрязнением вод в результате добычи и транспортировки нефти на континентальном шельфе, поступлением загрязняющих веществ из Волги и других рек, впадающих в *Каспийское море*, жизнедеятельностью прибрежных городов, а также затоплением отдельных объектов в связи с повышением уровня *Каспийского моря*.







**Каспий у берегов Азербайджана**

# *Каспий* у берегов Казахстана





Берег *Каспийского моря* в Туркменистане

# *Иранское побережье* Каспийского моря





### АЛТАЙ. ВОЛШЕБНОЕ ОЗЕРО

**НИКТО ТОЛКОМ НЕ ЗНАЕТ ОТКУДА И КОГДА ПОЯВИЛОСЬ ЭТО ОЗЕРО. НЕКОТОРЫЕ ГОВОРЯТ, ЧТО ОНО ОБРАЗОВАЛОСЬ В КРАТЕРЕ ОТ ПАДЕНИЯ МЕТЕОРИТА, НЕКОТОРЫЕ ВЕРЯТ В "ГЕЙЗЕРНУЮ" ПРИРОДУ, ДРУГИЕ УВЕРЕНЫ, ЧТО ОНО ПРОСТО ПОЯВИЛОСЬ В СТАРОМ РУСЛЕ РЕКИ ЧУЯ В РЕЗУЛЬТАТЕ ДЕЙСТВИЯ ПОДЗЕМНЫХ ИСТОЧНИКОВ. НАИБОЛЕЕ ПРАВДОПОДОБНО ВЫГЛЯДИТ ВЕРСИЯ, СОГЛАСНО КОТОРОЙ ОЗЕРО БЫЛО В СТАРОМ РУСЛЕ, НО НИЧЕМ НЕ ОТЛИЧАЛОСЬ ОТ ПРОЧИХ ОЗЕР ПО СОСЕДСТВУ. А РУКОВОДСТВО ОДНОЙ ИЗ ТУРБАЗ ПЫТАЛОСЬ РАСЧИСТИТЬ ЕГО И ПРИСПОСОБИТЬ ДЛЯ КУПАНИЯ И В РЕЗУЛЬТАТЕ "ЧИСТКИ" НА ДНЕ ОБНАЖИЛИСЬ КЛЮЧИ. И СЕЙЧАС ЭТИ КЛЮЧИ С РЕГУЛЯРНОЙ ПЕРИОДИЧНОСТЬЮ РАЗ В НЕСКОЛЬКО МИНУТ ПОДНИМАЮТ СО ДНА ОЗЕРА ПЕСОК И ГЛИНУ И РИСУЮТ ПРИЧУДЛИВЫЕ УЗОРЫ, КОТОРЫЕ МЕДЛЕННО РАСПЛЫВАЮТСЯ НА ПОВЕРХНОСТИ ВОДЫ.**

Алтайцы считают озеро местом силы, которое особым образом связано с Космосом и из которого в небо уносится мощный поток энергии через "зеленый глаз".

Это озеро очень часто называют Гейзерным, но к гейзерам в привычном понимании оно не имеет мало отношения. Струи воды оно в воздух не выбрасывает и никто не знает как оно образовалось, но помимо невероятного ярко-голубого цвета у него есть своя фишка



# Голубые озера Кабардино-Балкарии



©galina-lukas.ru

*ЭТА ПРИГОДНАЯ ЖЕМЧУЖИНА СОСТОИТ ИЗ ПЯТИ НЕБОЛЬШИХ КАРСТОВЫХ ОЗЕР, РАСПОЛОЖЕННЫХ В КАБАРДИНО-БАЛКАРИИ, В ТРЕХ ДЕСЯТКАХ КИЛОМЕТРОВ ОТ ГОРОДА **НАЛЬЧИК**. ВСЕ ОНИ НАХОДЯТСЯ НЕДАЛЕКО ДРУГ ОТ ДРУГА И ИМЕЮТ СВОИ НАЗВАНИЯ:*

***НИЖНЕЕ ГОЛУБОЕ – ЧЕРЕК-КЁЛ;***

***СУХОЕ – КЁЛ-КЕТЧХЕН;***

***СЕКРЕТНОЕ;***

***ДВА ВЕРХНИХ ГОЛУБЫХ.***

***НИЖНЕЕ ГОЛУБОЕ ОЗЕРО** славится своей огромной глубиной, достигающей примерно 300-400 метров. Оно считается вторым по глубине озером в России после Байкала. Сам Жак-Ик-Кусто погружался в этот водоем, но достичь дна не удалось даже ему. Вода в нем не замерзает даже в самое холодное время года, а температура не опускается ниже значения 9 градусов по Цельсию, и имеет не очень приятный сероводородный запах.*

*Секретное Голубое озеро* расположено в глубокой карстовой впадине, окруженной лесом. Это делает его «секретным» и незаметным для обычного прохожего. Глубина озера примерно 21 метр, площадь примерно такая же, как у нижнего. Зимой оно покрывается льдом, а летом имеет приятную прохладную температуру в 18 градусов.

*Сухое голубое озеро* является не менее живописным среди пяти собратьев. Оно располагается в карстовом углублении, похожего на колодец, глубина которого 180 метров. Площадь водоема составляет 2500 кв.м. Существует легенда, от том, что в древности колодец был наполнен до верху чистойшей водой. Но горы, его окружающие, внезапно содрогнулись, вследствие чего практически вся вода утекла, оставив небольшое озерцо на дне. Отсюда, кстати, и пошло его название – сухое.


*Верхние голубые озера* относительно неглубокие. Максимальная глубина достигает 18 метров. Все пять озер невероятно красивые, так как расположены в живописных местах, окружены горами, скалами и густыми лесами. В летнее и осеннее время года Эти и без того прекрасные места отличаются ярким буйством **КРАСОК**.





**Здесь нет живых организмов, только водоросли. Здесь никто никогда не купается. Лишь отважные дайверы готовы погружаться в пучины ледяной девятиградусной воды, за что нередко приходится расплачиваться собственной жизнью.**

**Последний масштабный проект по исследованию [Голубого озера](#) «Blue Lake Awareness», где были привлечены лучшие дайверы страны, а приглашенной звездой - глубоководник Мартин Робсон, был направлен на поиски пещерной системы. Ведь еще одна загадка озера кроется в том, из каких источников наполняется водоем. Ведь в него не впадает ни одной реки, но при этом вытекает ежесуточно тысячи кубометров голубой воды, образуя небольшую речку. К сожалению, приоткрыть завесу так и не удалось, а во время исследований погиб от баротравмы легких дайвер из Москвы, долго восстанавливался после болезни и сам Мартин Робсон. А [Голубые озера](#) продолжают хранить свои тайны в глубинах прозрачных вод, притягивая сюда как магнитом. И цвет воды просто завораживает...**



Остров Кунашир /Курильские острова/

# Белые озера



**ОСТРОВ КУНАШИР ЯВЛЯЕТСЯ САМЫМ ЮЖНЫМ ОСТРОВОМ В АРХИПЕЛАГЕ КУРИЛЬСКИХ ОСТРОВОВ, ОТНОСЯЩИХСЯ К ТЕРРИТОРИИ САХАЛИНСКОЙ ОБЛАСТИ. ОСТРОВ ЗАНИМАЕТ 1490 КВ.КМ. ОН ИМЕЕТ ПРОТЯЖЕННОСТЬ 123 КМ, А ШИРИНА 7-30 КМ. АЙНСКОЕ И ЯПОНСКОЕ НАЗВАНИЕ КУНАШИРИ ОЗНАЧАЕТ «ЧЕРНЫЙ ОСТРОВ». ЧЕРНЫЙ ОСТРОВ НАЗЫВАЮТ ПОТОМУ, ЧТО ЗДЕСЬ ТЕМНЫЕ ПОЧВЫ, ТЕМНОХВОЙНЫЕ ЛЕСА, ТЕМНЫЙ ОБЛИК КОНУСА ВУЛКАНА ТЯТЯ. НА ОСТРОВЕ ЕСТЬ ЕЩЕ ТРИ ДЕЙСТВУЮЩИХ ВУЛКАНА: РУРУЙ, МЕНДЕЛЕЕВА, ГОЛОВИНА. В КАЛЬДЕРЕ ВУЛКАНА ГОЛОВИНА НАХОДЯТСЯ ОЗЕРА ГОРЯЧЕЕ И КИПЯЩЕЕ ( ПОНТО). ЦВЕТ ВОДЫ ЭТИХ ОЗЕР МОЛОЧНО-БЕЛЫЙ. ВУЛКАНИЧЕСКИЕ ГАЗЫ НАГРЕВАЮТ ВОДУ ОЗЕР ДО КИПЕНИЯ, В ЭТОМ УНИКАЛЬНОСТЬ ОЗЕР. КРОМЕ ТОГО В ЭТИХ ОЗЕРАХ РАСТВОРЕНА СЕРНАЯ**

**ОЗЕРО ГОРЯЧЕЕ И КИПЯЩЕЕ** НАХОДЯТСЯ НА ЮГЕ ОСТРОВА КУНАШИР.  
**ОЗЕРО КИПЯЩЕЕ СОЕДИНЁНО С ГОРЯЧИМ ОЗЕРОМ** ИСКУССТВЕННЫМ КАНАЛОМ,  
КОТОРЫЙ СДЕЛАЛИ ЯПОНЦЫ.  
В ОЗЕРАХ ОНИ ДОБЫВАЛИ СЕРУ:  
КИПЯЩЕЕ ОЗЕРО ЗАНИМАЕТ КРАТЕР ВЗРЫВА, ДИАМЕТР ЕГО ОКОЛО 200 М.  
ВОКРУГ ОЗЕРА МНОГО КИПЯЩИХ КЛЮЧЕЙ, ГРЯЗЕВЫХ КОТЛОВ И ФУМАРОЛ.  
НА ЕГО ПОВЕРХНОСТИ ПЛАВАЕТ СЕРАЯ ПЕНА. ВОДА ОЗЕРА ИМЕЕТ МОЛОЧНО-БЕЛУЮ  
ОКРАСКУ. ОЗЕРО ЗАПОЛНЕНО РАСТВОРОМ СЕРНОЙ И СОЛЯНОЙ КИСЛОТ. ЕГО  
УНИКАЛЬНОСТЬ ТАКЖЕ В ТОМ, ЧТО ОНО КИПИТ. СО ДНА ПОДНИМАЮТСЯ  
ВУЛКАНИЧЕСКИЕ ГАЗЫ, КОТОРЫЕ НАГРЕВАЮТ ВОДУ ДО КИПЕНИЯ.  
В РАЙОНЕ КАЛЬДЕРЫ УНИКАЛЬНАЯ ФЛОРА И ФАУНА.  
ЗДЕСЬ РАСТЕТ АКТИНИДИЯ – «КУРИЛЬСКИЙ», ВИНОГРАД, ВИНОГРАД РАЗНОЛИСТЫЙ,  
ГОРТЕНЗИЯ, ЛИМОННИК И ДРУГИЕ ТЕПЛОЛЮБИВЫЕ РАСТЕНИЯ.  
УНИКАЛЬНЫЕ ОЗЕРА ОСТРОВА КУНАШИР ПОНТО (КИПЯЩЕЕ) И ГОРЯЧЕЕ НАЗЫВАЮТ  
БЕЛЫМИ ЗА ЦВЕТ ВОДЫ.



# ПОЛУОСТРОВ КАМЧАТКА

## Озеро Малый Семячик

Озеро **Малый Семячик** на Камчатке находится в кратере вулкана. Из-за вулканической деятельности здесь высока концентрация кислоты и серы. Соединение водорода с кислотой, отражая солнечные лучи, придают озеру необыкновенный цвет – с высоты озеро выглядит ярко-зеленым. Почти всегда температура воды составляла 30-40 градусов, но после 1992 года озеро начало замерзать зимой.

# Озеро Лотосов



*В России лотосы  
растут всего в двух  
местах — в  
Астраханской области  
и на Дальнем Востоке.  
Озеро Лотосов (или  
Гусиное) — уникальный  
водоем, все лето  
покрытый ковром  
редчайших розовых  
цветов.  
Озеро расположено на  
одном из самых  
живописных островов  
залива Петра Великого.*



Про озеро  
рассказывают дивную  
легенду.

*Будто раньше на его  
месте была долина, где  
располагалась деревня.  
Посреди деревни стоял  
колодец.*

*Однажды из этого  
колодца начала литься  
вода, которая деревню  
затопила.*

*Считается, что это  
прорвались воды  
Байкала, с которым  
Гусиное связывает  
огромный подземный  
канал.*

*Говорят, здесь даже  
обломки кораблей,  
затонувших в Байкале,  
находят.*

*А эндемичный омуль  
встречается и в озере  
**Лотосов.***



*Лотос* — один из самых древних цветов на земле — существовали они уже в меловом периоде, больше 100 млн. лет назад. Их ископаемые останки находят и в Северной Америке, и на Дальнем Востоке, и даже в Арктике.

*озеро Лотосов* недалеко от города Волгограда в Волго-Ахтубинской бухте.





# Алтай. Телецкое озеро

*НАЗВАНИЕ ОЗЕРА ПРОИСХОДИТ ОТ АЛТАЙСКОГО ПЛЕМЕНИ ТЕЛЕУТОВ. ЭТО ОЗЕРО ЧАСТО НАЗЫВАЮТ МЛАДШИМ БРАТОМ БАЙКАЛА. ТАКЖЕ КАК И БАЙКАЛ, ОЗЕРО ОЧЕНЬ ГЛУБОКОЕ, ВЫТЯНУТО МЕЖДУ ГОР И ИМЕЕТ ГОРАЗДО БОЛЬШУЮ ДЛИНУ, ЧЕМ ШИРИНУ, В НЕГО ВПАДАЕТ МНОЖЕСТВО РЕК И РУЧЬЕВ (ОКОЛО 80), А ВЫТЕКАЕТ ТОЛЬКО 1 РЕКА — БИЯ.*





## Телецкое озеро —

самое большое озеро Алтая и одно из крупнейших озер России. Максимальная глубина озера составляет около 330 метров. Это позволило озеру занять почетное 25 место среди самых глубочайших озер мира.

По-алтайски *Телецкое озеро* называется **Алтын-Коль**, что в переводе означает "золотое озеро". По старой легенде, в давние времена на Алтае был голод. Один алтаец имел большой золотой слиток, но, обойдя весь Алтай, так и не смог на него ничего купить.

Раздосадованный и голодный, "богатый" бедняк бросил свой слиток в озеро и сам погиб в его волнах. С тех пор на языке алтайцев озеро называется

**Алтын-Коль — "Золотое озеро"**.

Алтайский край. Кемеровская область.  
**Тайна сибирского водоема**

*Озеро Пустое*



Располагается *Пустое озеро* в Кемеровской области. Озеро находится у подножия нагорья Кузнецкий Алатау. Площадь водоема составляет примерно 2 км<sup>2</sup>.

*Озеро Пустое* считается водоемом материкового происхождения. Вода в нем пресная, а ее химический состав соответствует всем нормам и не показывает каких-либо отклонений.

Ученые не раз исследовали этот водоем, проводили анализы его воды, но в воде не выявлено никаких ядовитых веществ, что могло бы повлиять на гибель рыбы.

Вода в *озере Пустом* абсолютно пригодна к употреблению.

Исследователям не удалось понять, по какой причине в этих местах не водится рыба. На сегодняшний день здесь нет ни травинки, ни маленькой рыбки, и даже птички почему-то не любят берега этого странного *"пустого" озера в Западной Сибири.*



**ОЗЕРО КЕЗЕНОЙ-АМ** - удивительное горное озеро, расположенное в восточной части Северного Кавказа, на границе **Чеченской республики и Дагестана**. Самое крупное высокогорное озеро в мире. Его протяженность с севера на юг составляет 2 километра, а с запада на восток - 2,7 километра.

Вода в озере прозрачная и холодная. Летом температура воды на поверхности не поднимается выше 17-18 градусов. В январе-феврале озеро замерзает.

**Кезеной-АМ** расположено в зоне горных лугов и горных степей. Особенно красивы горные луга в период цветения. В районе озера прекрасный климат.



**Озеро Кезеной-АМ**

# *Озеро Сейдозеро*



Озеро в Ловозерских тундрах на Кольском полуострове. Озеро расположено на высоте 189 м над уровнем моря, его длина - 8 км, ширина - от 1,5 до 2,5 км.


**Сейд** в переводе с саамского означает «священный».

В озеро впадает горная река Эльморайок, вытекает река Сейдъяврйок. На берегу озера находится скала со знаменитым изображением Куйва.

С трех сторон **Сейдозеро** окружено горами. Они ограждают его от жестоких северных ветров, создавая скрытый от окружающего мира укромный уголок. Некоторые растения встречаются только здесь. На берегах озера растительность богаче и пышнее, чем в соседней тундре - вместо березового криволесья растут остроконечные вековые ели, встречаются заросли голубики и морошки.

# Сейдозеро





С **Сейдозером** связано множество легенд. Например про злодея Куйву, изображение которого можно увидеть на скале Куйвчорр около *Сейдозера*. Изображение это гигантских размеров - около 70 метров в высоту и 30 в ширину. Легенда гласит, что замурованный в горе над озером колдун Куйва не любит, когда его беспокоят. Потревоживших его покой ждет кара. Этим местные жители объясняют случаи странной гибели людей, пытавшихся покорить гору, на которой находится изображение. Саамы боятся этого места и поклоняются ему. Еще сто лет назад вокруг озера лежали горы оленьих рогов, а ловить рыбу в нем разрешалось только один день в году. Сюда приходили умирать шаманы. На берегах *Сейдозера* саамы ставили жертвенные камни и гурии (каменные пирамидки, служившие указателями и оберегами). Почти на каждом шагу встречаются **сейды** - доисторические каменные сооружения.



*Самое соленое озеро в России* находится в Волгоградской области, недалеко от границы с Казахстаном. Содержание соли составляет 200-500 граммов на литр, что в 1,5 раза превышает концентрацию на Мертвом море. Это также самое крупное соленое озеро Европы, площадь которого превышает 150 квадратных километров. По форме озеро представляет собой почти правильный круг. Водоем можно назвать и одним из самых мелких - глубина составляет всего 5-7 см летом и до 1,5 м весной. Цвет озера тоже необычен. В воде содержатся водоросли, которые придают воде красноватый цвет. Древнее название озера произошло от монгольского «алтын-нор», что означает *«золотое дно»*. Золотисто-розовый оттенок озеро приобретает, когда солнечные лучи падают под определенным углом, обычно после полудня. Фантастичности пейзажу добавляют берега - широкая полоса сверкающих на солнце белоснежных кристаллов соли.

## ОЗЕРО ЭЛЬТОН



*Озеро  
Эльтон.*



# Озеро Шайтан

Озеро в Кировской области в 39 км от города Уржума является геологическим памятником природы. Уникальное явление озера — дрейфующие острова, на которых растут кусты и небольшие деревца. Некоторые острова перевернуты вверх корнями. Самые крупные острова выдерживают вес нескольких человек. Еще одна необычная особенность **Шайтан-озера** - выбросы фонтанов (высотой до 10 метров) и столбов воды (диаметром 1-1,5 метра и высотой 1-4 метра). Местные жители утверждают, что выбросы бывают и зимой, оставляя торчащие вверх толстые льдины.



*Существует легенда, объясняющая возникновение столь необычного водоема. Когда-то давно, территорию, на которой сейчас находится **озеро Шайтан**, заселяли два племени. Племена между собой враждовали, так как были разделены верой и поклонялись разным богам. Одно из племен поклонялось доброму богу-созидателю, а второе племя, разрушителю-шайтану. Со временем, мелкая вражда переросла в более решительные действия и увенчалась решающим сражением между племенами. Бой длился целый день и приход ночи его не остановил, но когда наступило утро и рассвело, народ бога-созидателя увидел, что на поле боя нет, ни единого поверженного вражеского тела, а убитыми оказались соплеменники. Как подобное могло произойти, никто не понял. Как члены одного племени могли биться между собой и не заметить этого? Подобное, ну никак не могло произойти без вмешательства **Шайтана**.*

## **Шайтан -озеро**



A scenic view of Lake Baikal, showing rocky islands and mountains in the background. The water is a deep blue, and the sky is clear with some light clouds. The text is overlaid on the image.

*Что за красоты Сибирь  
утаила?*

*Озеро пресное нам подарила!*

*Славный Байкал — он*

*огромный, как море,*

*Сколько таится в огромном  
просторе!*

*Чистые воды, высокие скалы,*

*Редкие рыбы и минералы.*

*Такое сокровище стоит*

*стеречь,*

*Чтоб для детей и для внуков*

*сберечь!*

# **Байкал – удивительное озеро**

**«Кто Байкала не видал, тот в Сибири не бывал», - говорят сибиряки**

**«Балкал – далай» - называют его буряты, что означает «Байкал – море»**

**Байкал – уникальное озеро, одно из неповторимых чудес планеты, поистине природная святыня не только россиян, но и всего человечества. Байкал – великан, богатырь, красавец под стать Сибири – матушке**

# Байкал



Говоря об уникальных озерах, невозможно не назвать Байкал, который часто упоминается с эпитетом «самый»: самый крупный источник пресной воды на планете, самое древнее (возраст составляет около 30 млн лет) и самое глубокое озеро мира (глубина достигает 1637 метров).

Прозрачность воды в озере также уникальна – весной она достигает 40 метров, что в десятки раз больше, чем в остальных озерах. Например, на такой глубине в Байкале можно отчетливо разглядеть монету.

Озеро обладает самой богатой флорой и фауной среди всех пресных водоемов.

Из 1200 обитателей озера около 800 являются эндемиками (например, байкальская нерпа обитает только в этом озере и больше нигде на свете).



# Гимн Байкалу

Избранцем вселенной он стал неслучайно,  
могучий, привольный, чистейший **Байкал**.  
Сокрыта навеки великая тайна  
под блеском загадочных водных зеркал.

Здесь древних вершин золотятся седины,  
И в сини холодной купается лес.  
Бескрайни тут шири. Безмерны глубины:  
без дна этот кладезь великий чудес.

Здесь силищей ветры играют безмерной.  
И солнце сквозь тучи шлёт света пучок.  
Жемчужные воды от мути и скверны  
без устали чистит трудяга рачок.

**Байкал** – это рай для поэта-пророка.  
И ангелов светлых земная купель.

**Байкал** – голубое открытое око.  
Он многих народов земных колыбель.

**Байкал** – это сердце безбрежной вселенной.  
И звёзд негасимых любимый причал.  
Всё в нём уникально. И всё сокровенно.  
Байкал – это море. Начало начал.

Тайгу, лес и тундру, болота и степи -  
всю землю по капле в себе он хранит.  
И крепостью встали здесь горные цепи.  
И воду святую облёк их гранит.

Пусть прожил **Байкал** бесконечные лета, -  
всё так же могуч. И не будет он стар.  
Беречь нам завещано всею планетой  
невиданной щедрости космоса дар.



## **Сасык или Сасык-Сиваш**

крупнейшее из соленых озер  
Крымского полуострова .

***Сасык Сиваш*** располагается  
между двумя жемчужинами —  
**Евпаторией и Сака**

Розовое озеро - Сасык Сиваш!



# Сасык

Площадь водоёма достигает 75,3 км<sup>2</sup>, а водосборного бассейна более 1000 км<sup>2</sup>, длина водоёма составляет 14 км, в некоторых местах ширина почти 9 метров, а максимальная глубина около 1,2 м.

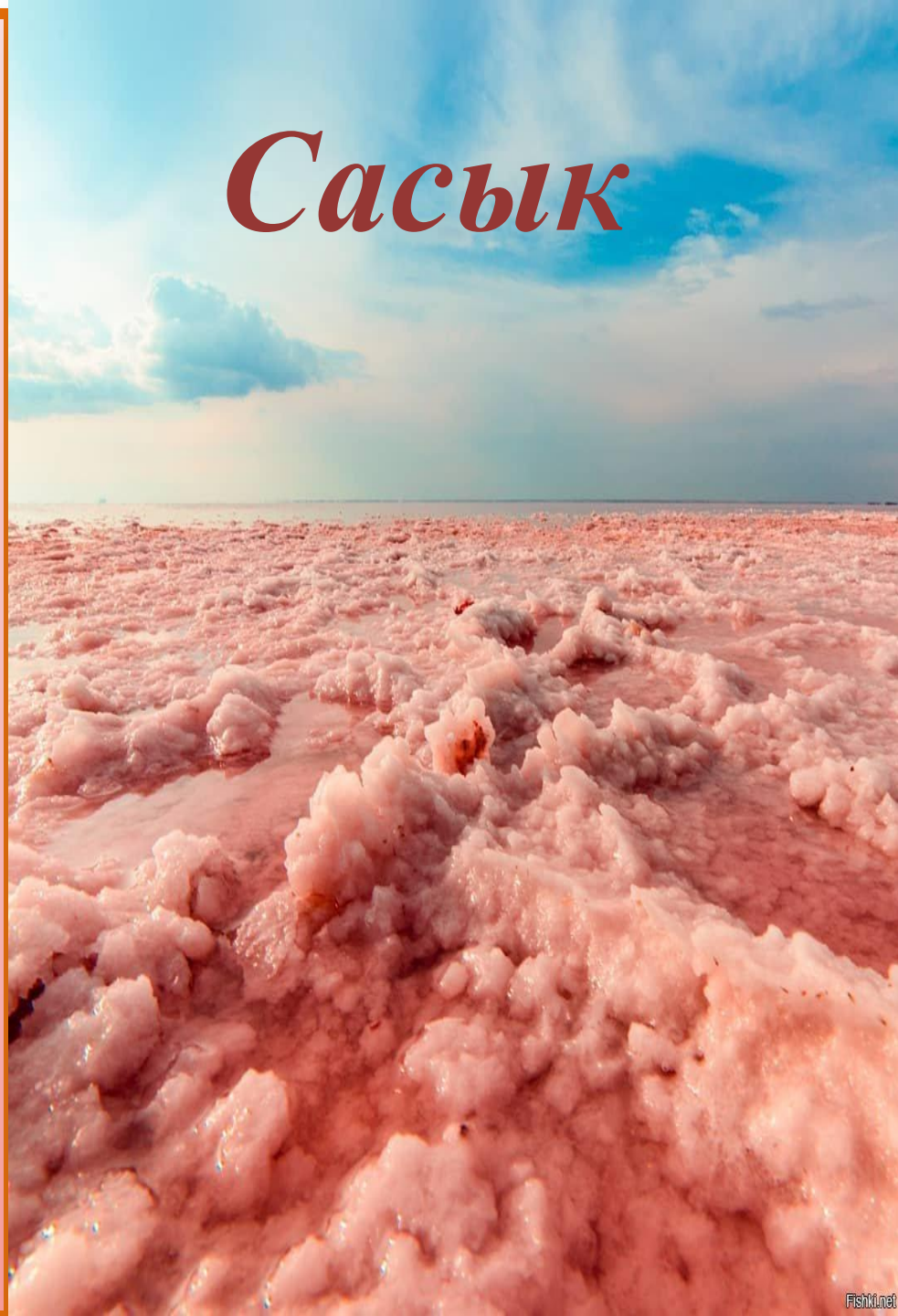
Озеро имеет неправильную удлинённую форму, вытянутую с запада на восток..

**В Сасык** не впадает ни одной реки.

**Сасык** соединён с Черным морем двумя каналами.

Поверхность водоёма очень необычного розового цвета, это обусловлено процессом жизнедеятельности одноклеточных микроорганизмов которые в нем обитают, и вырабатывают огромное количество — *b*-каротина, что и обуславливает цветовую гамму

**Сасык** — от нежно-розового до ярко-красного.



# Розовое озеро



*озеро Джсека  
Лондона*



A wide-angle landscape photograph of a calm lake. The water is clear, reflecting the sky and the surrounding green mountains. The sky is a vibrant blue with scattered white clouds. A bright sun is positioned in the upper right corner, creating a lens flare effect. The shoreline is visible on the right, with some trees and a small wooden post in the water. The overall scene is peaceful and scenic.

# озеро Джека Лондона



Расположенное в верховьях реки Колымы в Ягоднинском районе Магаданской области,

озеро **Джека**

**Лондона** раскинулось прямо среди гор, на высоте 803 метра. Площадь озера — 14,4 кв.м. По берегам озера растут лиственницы и кедры. До конца июля на озере плавают льдины, а у берегов вода прогревается до +10-12 °С. Замерзает озеро в середине октября. Вокруг него расположено несколько небольших по площади озёр: Мечта, Анемон, Серая Чайка, Невидимка, Соседнее, Кудиновские озера. По рассказам старожилов, когда озеро впервые обнаружили исследователи, на берегу

ищем Джека



*озеро Джебика  
Лондона*





*озеро Джсека  
Лондона*



*Давайте  
сохраним эти  
волшебные и  
удивительные  
озера нашей  
Родины!*



Спасибо за  
внимание!

